Land
Burgenland

Monatsbericht Luftgütemessnetz

Juni 2023

Monatsbericht

Juni 2023

der an den Luftgütemessstellen
des Burgenländischen Luftgütemessnetzes
gemessenen Immissionsdaten

gemäß Messkonzeptverordnung zum
Immissionsschutzgesetz-Luft (BGBl. II Nr. 263/2004 i.d.g.F.)

Weitere aktuelle Luftmessergebnisse finden Sie im Internet unter
www.burgenland.at/luft oder
www.umweltbundesamt.at/umweltthemen/luft/daten-luft
sowie im **ORF Teletext** auf den Seiten
621 – 622.

Die aktuellen Ozonwerte sind von April bis September
unter der Telefonnummer
+43 (0) 57 600 - 2888 zu erfahren.

Impressum:

Amt der Burgenländischen Landesregierung
Abteilung 4 - Agrarwesen, Natur- und Klimaschutz
Hauptreferat Klima und Energie
Referat Luftreinhaltung und Luftgüte
Europaplatz 1, 7000 Eisenstadt
Tel.: +43 (0) 57 600-2933
e-mail: post.a4-luft@bgld.gv.at

Redaktion und graphische Gestaltung:

Das Luftgüteteam Burgenland
www.burgenland.at/luft

1 EINLEITUNG 1

2 DAS BURGENLÄNDISCHE LUFTGÜTEMESSNETZ 1

3 GRENZ- UND ZIELWERTE 4

3.1 Immissionsschutzgesetz-Luft 4

3.1.1 Verordnung über Immissionsgrenzwerte und Immissionszielwerte zum Schutz der Ökosysteme und der Vegetation 5

3.2 Ozongesetz 5

3.3 Luftqualitäts-Richtlinie 2008/50/EG 7

4 MESSDATEN UND STATISTIKEN 9

4.1 Verfügbarkeit 9

4.2 Monatsmittelwerte 9

4.3 Messwerte der einzelnen Stationen 10

4.3.1 Eisenstadt 10

4.3.2 Oberschützen 12

4.3.3 Kittsee 14

5 MONATSVERLÄUFE 16

5.1 Eisenstadt 16

5.2 Oberschützen 21

5.3 Kittsee 25

6 ABBILDUNGSVERZEICHNIS 29

7 TABELLENVERZEICHNIS 30

ANHANG 1: ABKÜRZUNGEN DER ANALYTEN UND MESSGRÖßEN 32

ANHANG 2: EINHEITEN UND UMRECHNUNGSFAKTOREN 32

ANHANG 3: MITTELWERTDEFINITIONEN 33

1 Einleitung

In der Messkonzeptverordnung zum Immissionsschutzgesetz-Luft BGBl. II Nr. 263/2004 (i.d.g.F.) ist festgelegt, dass alle Messnetzbetreiber längstens drei Monate nach Ende eines Monats einen Monatsbericht zu veröffentlichen haben.

Dieser Bericht enthält Informationen über die kontinuierlich gemessenen Luftschadstoffe (Verfügbarkeit der Messdaten, Monatsmittelwerte, maximale Mittelwerte und Überschreitungen von Grenz- und Zielwerten). Diskontinuierliche Messdaten werden im Jahresbericht veröffentlicht.

Die Qualitätssicherung der Daten umfasst vier Kontrollstufen. Die in diesem Bericht vorliegenden Daten haben drei dieser vier Kontrollstufen durchlaufen. Daher ist nicht auszuschließen, dass die Daten im Jahresbericht aufgrund von weiteren Korrekturen (Kontrollstufe 4) von jenen im Monatsbericht abweichen.

2 Das burgenländische Luftgütemessnetz

Das Amt der Burgenländischen Landesregierung betreibt gemäß Immissionsschutzgesetz-Luft (IG-L), BGBl. I Nr. 115/1997 (i.d.g.F.) und Ozongesetz, BGBl. I Nr. 210/1992 (i.d.g.F.), im Burgenland insgesamt drei mobile und drei fixe Luftgütemessstellen.

Die in den dauerhaft betriebenen Messstellen verwendeten Messgeräte können Tabelle 1 entnommen werden, Detailangaben zu den Geräten sind in Tabelle 2 angeführt.

Messstelle	**Messgerät**					
	O_3	**SO_2**	**PM_{10}**	**NO_x**	**CO**	**Meteorologie**
Eisenstadt	API T400	HORIBA APSA-370	Grimm EDM180 / THERMO 5030 Sharp	API T200	HORIBA APMA-370	(1)
Oberschützen	API T400	------	THERMO 5030 Sharp	HORIBA APNA-370	------	(1)
Kittsee	API T400	HORIBA APSA-370	THERMO 5030 Sharp	HORIBA APNA-370	------	(2)
(1) Windrichtung und Windgeschwindigkeit, Lufttemperatur, relative Feuchte, Globalstrahlung						
(2) Windrichtung und Windgeschwindigkeit, Lufttemperatur, relative Feuchte, Globalstrahlung, Strahlungsbilanz						

Tabelle 1: Ausstattung der Messstellen.

Die fixen Messstellen befinden sich in

- **Eisenstadt** (städtischer Hintergrund)
- **Oberschützen** (ländlicher Hintergrund)
- **Kittsee** (ländlicher Hintergrund – im Einflussbereich von Bratislava)

Die drei mobilen Messstellen dienen der Vorerkundung oder werden für Sondermessungen herangezogen. Die erhobenen Daten sind nicht Teil dieses Berichts, werden aber täglich aktuell im Internet veröffentlicht.

In Illmitz befindet sich eine Hintergrundmessstelle des Umweltbundesamtes, die auch Teil eines europaweiten Schadstoffmessnetzes ist, welches über weiträumige, grenzüberschreitende Luftverunreinigungen Aufschluss geben soll und der Ermittlung von internationalen Schadstoffflüssen dient.

Abbildung 1 liefert einen Überblick über die permanent betriebenen Messstellen im Burgenland.

	Nachweisgrenze	**Messprinzip**
SO_2		
APSA-360	0,5 ppb	UV-Fluoreszenz
APSA-370	0,5 ppb	UV-Fluoreszenz
THERMO 43i	0,5 ppb	UV-Fluoreszenz
PM_{10}		
5030 Sharp	< 0,5 µg/m³	Nephelometer-/Radiometer-Prinzip
Grimm EDM 180	< 0,5 µg/m³	90° Streulichtmessung
NO, NO_2		
APNA-360	0,5 ppb	Chemilumineszenz
APNA-370	0,5 ppb	Chemilumineszenz
THERMO 42i	0,4 ppb	Chemilumineszenz
CO		
APMA-360	0,05 ppm	nicht dispersive Infrarotspektroskopie
APMA-370	0,02 ppm	nicht dispersive Infrarotspektroskopie
THERMO 48i	0,04 ppm	nicht dispersive Infrarotspektroskopie
O_3		
API400E	< 0,6 ppb	Ultraviolett-Absorption
API T400	< 0,6 ppb	Ultraviolett-Absorption
THERMO 49C	< 1 ppb	Ultraviolett-Absorption

Tabelle 2: Angaben zu den Messgeräten.

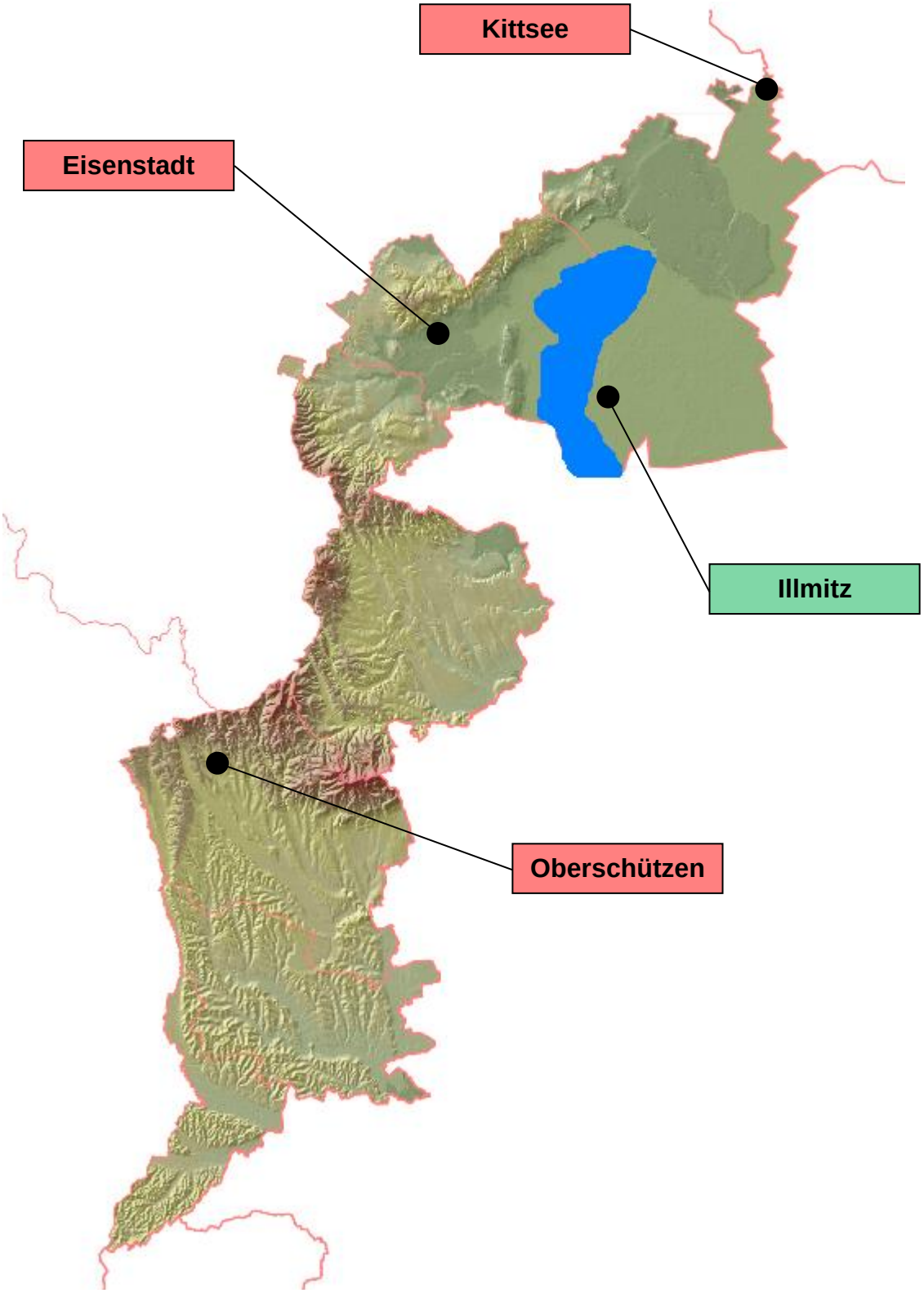

Messstellen des burgenländischen Luftgütemessnetzes
Luftgütemessstelle des Umweltbundesamtes

Abbildung 1: Überblick über die burgenländischen Messstandorte.

3 Grenz- und Zielwerte

Im Folgenden sind Immissionsgrenzwerte und Immissionszielwerte Österreichischer Gesetze sowie von Richtlinien der Europäischen Union für die im burgenländischen Luftgütemessnetz erfassten Schadstoffe angegeben.

3.1 Immissionsschutzgesetz-Luft

Tabelle 3, Tabelle 4 und Tabelle 5 enthalten die Grenz- , Alarm- und Zielwerte gemäß Immissionsschutzgesetz-Luft (IG-L), BGBl. I Nr. 115/1997 (i.d.g.F.).

Schadstoff		HMW	MW8g	TMW	JMW
SO_2	µg/m³	200 [1)]		120	
NO_2	µg/m³	200			30 [2)]
PM_{10}	µg/m³			50 [3)]	40
CO	mg/m³		10		

[1)] 3 HMW pro Tag, jedoch maximal 48 HMW pro Kalenderjahr bis zu max. 350 µg/m³ gelten nicht als Überschreitung.

[2)] Der Immissionsgrenzwert von 30 µg/m³ ist ab 01.01.2012 einzuhalten. Die Toleranzmarge beträgt 30 µg/m³ bei Inkrafttreten dieses Bundesgesetztes und wird am 01.01. jeden Jahres bis 01.01.2005 um 5 µg/m³ verringert. Die Toleranzmarge von 10 µg/m³ gilt gleichbleibend ab 1. Jänner 2005 bis 31. Dezember 2009. Die Toleranzmarge von 5 µg/m³ gilt gleichbleibend ab 1. Jänner 2010.

[3)] Pro Kalenderjahr ist die folgende Zahl von Überschreitungen zulässig; ab Inkrafttreten des Gesetzes bis 2004: 35 Tage; von 2005 bis 2009: 30 Tage; ab 2010: 25 Tage.

Tabelle 3: Immissionsgrenzwerte gemäß IG-L, Anlage1a zum dauerhaften Schutz der menschlichen Gesundheit.

Schadstoff		MW3
SO_2	µg/m³	500
NO_2	µg/m³	400

Tabelle 4: Alarmwerte gemäß IG-L, Anlage 4.

Schadstoff		TMW
NO_2	µg/m³	80

Tabelle 5: Zielwerte gemäß IG-L, Anlage 5a.

3.1.1 Verordnung über Immissionsgrenzwerte und Immissionszielwerte zum Schutz der Ökosysteme und der Vegetation

Die folgenden beiden Tabellen (Tabelle 6 und Tabelle 7) enthalten die Grenz- und Zielwerte der Verordnung über Immissionsgrenz- und Immissionszielwerte zum Schutz der Ökosysteme und der Vegetation, BGBl. II 298/2001 (i.d.g.F.).

Schadstoff		JMW	WMW
SO_2	µg/m³	20	20
NO_x [1)]	µg/m³	30	
[1)] NO_x wird als Summe von NO und NO_2 in ppb gebildet und mit dem Faktor 1,9123 in µg/m³ umgerechnet.			

Tabelle 6: Immissionsgrenzwerte zum Schutz der Ökosysteme und der Vegetation.

Schadstoff		TMW
SO_2	µg/m³	50
NO_2	µg/m³	80

Tabelle 7: Immissionszielwerte zum Schutz der Ökosysteme und der Vegetation.

3.2 Ozongesetz

Die Schwellen- und Zielwerte des Bundesgesetzes über Maßnahmen zur Abwehr der Ozonbelastung und die Information der Bevölkerung über hohe Ozonbelastungen, BGBl. I Nr. 210/1992 (i.d.g.F.) sind in Tabelle 8, Tabelle 9 und Tabelle 10 zu finden.

		MW1
Informationsschwelle	µg/m³	180
Alarmschwelle	µg/m³	240

Tabelle 8: Informations- und Warnwerte für Ozon gemäß Ozongesetz, Anlage 1.

Empfehlungen für freiwillige Verhaltensweisen bei Überschreitung der Informations- oder Alarmschwelle:

Informationsschwelle überschritten (MW1 über 180 µg/m³):

„Ozonkonzentrationen über der Informationsschwelle können bei einzelnen, besonders empfindlichen Personen und erhöhte körperlicher Belastung geringfügige Beeinträchtigungen hervorrufen. Der normale Aufenthalt im Freien, z.B. Spaziergang, Baden oder Picknick, ist auch für empfindliche Personen unbedenklich. Diese sollten sich besonders über den weiteren Verlauf der Ozonkonzentration im Aufenthaltsbereich informieren. Weitere individuelle Schutzmaßnahmen sind erst bei Überschreiten der Alarmschwelle erforderlich.“

Alarmschwelle überschritten (MW1 über 240 µg/m³):

„Ozonkonzentrationen über der Alarmschwelle können zu Reizungen der Schleimhäute und zu Atembeschwerden führen. Ungewohnte und starke Anstrengungen im Freien, insbesondere in den Mittags- und Nachmittagsstunden, sind zu vermeiden. Gefährdete Personen - wie beispielsweise Kinder mit überempfindlichen Bronchien, Personen mit schweren Erkrankungen der Atemwege und/oder des Herzens, sowie Asthmakranke - sollen sich daher bevorzugt in Innenräumen aufhalten, in denen nicht geraucht wird. Für individuelle gesundheitsbezogene Auskünfte wird empfohlen, Rücksprache mit dem Hausarzt zu halten."

Zielwert für den Schutz der menschlichen Gesundheit	120 µg/m^3	Als höchster Achtstundenmittelwert (MW8) eines Tages. Darf im Mittel über drei Jahre an nicht mehr als 25 Tagen pro Kalenderjahr überschritten werden.
Zielwert für den Schutz der Vegetation	18 000 (µg/m^3)·h	AOT 40, berechnet aus den Einstundenmittelwerten (MW1) von Mai bis Juli, gemittelt über fünf Jahre.

Tabelle 9: Zielwerte für Ozon ab dem Jahr 2010 gemäß Ozongesetz, Anlage 2.

Langfristiges Ziel für den Schutz der menschlichen Gesundheit	120 µg/m^3	Als höchster Achtstundenmittelwert (MW8) eines Tages innerhalb eines Kalenderjahres.
Langfristiges Ziel für den Schutz der Vegetation	6 000 (µg/m^3)·h	AOT 40, berechnet aus den Einstundenmittelwerten (MW1) von Mai bis Juli.

Tabelle 10: Langfristige Ziele für Ozon für 2020 gemäß Ozongesetz, Anlage 3.

3.3 Luftqualitäts-Richtlinie 2008/50/EG

Die nachstehenden Tabellen (Tabelle 11 bis Tabelle 16) enthalten die Grenz-, Schwellen- und Zielwerte der Richtlinie des Europäischen Parlaments und des Rates vom 21. Mai 2008 über Luftqualität und saubere Luft für Europa, Richtlinie 2008/50/EG.

Schadstoff		MW1	MW8	TMW	JMW
SO_2	µg/m³	350 [1)]		125 [2)]	
NO_2	µg/m³	200 [3)]			40
PM_{10}	µg/m³			50 [4)]	40
CO	mg/m³		10		

[1)] 24 Überschreitungen im Kalenderjahr erlaubt.

[2)] 3 Überschreitungen im Kalenderjahr erlaubt.

[3)] 18 Überschreitungen im Kalenderjahr erlaubt.

[4)] 35 Überschreitungen im Kalenderjahr erlaubt.

Tabelle 11: Grenzwerte gemäß Luftqualitätsrichtlinie, Anhang XI.B.

Schadstoff		Alarmschwelle [1)]
SO_2	µg/m³	500
NO_2	µg/m³	400

[1)] Die Werte sind drei aufeinander folgende Stunden lang an Orten zu messen, die für die Luftqualität in einem Bereich von mindestens 100 km² oder im gesamten Gebiet oder Ballungsraum, je nachdem welche Fläche kleiner ist, repräsentativ sind.

Tabelle 12: Alarmschwellen für andere Schadstoffe als Ozon gemäß Luftqualitätsrichtline, Anhang XII.A.

Schadstoff		JMW	WMW
SO_2	µg/m³	20	20
NO_x [1)]	µg/m³	30	

[1)] NO_x wird als Summe von NO und NO_2 in ppb gebildet und mit dem Faktor 1,9123 in µg/m³ umgerechnet.

Tabelle 13: Kritische Werte für den Schutz der Vegetation gemäß Luftqualitätsrichtlinie, Anhang XIII.

		MW1
Informationsschwelle	µg/m³	180
Alarmschwelle	µg/m³	240

Tabelle 14: Informations- und Alarmschwelle für Ozon gemäß Luftqualitätsrichtline, Anhang XII.B.

Zielwert für den Schutz der menschlichen Gesundheit	120 µg/m^3	Als höchster Achtstundenmittelwert (MW8) eines Tages. Darf im Mittel über drei Jahre an nicht mehr als 25 Tagen pro Kalenderjahr überschritten werden.
Zielwert für den Schutz der Vegetation	18 000 (µg/m^3)·h	AOT 40, berechnet aus den Einstundenmittelwerten (MW1) von Mai bis Juli, gemittelt über fünf Jahre.

Tabelle 15: Zielwerte für Ozon gemäß Luftqualitätsrichtlinie, Anhang VII.B.

Langfristiges Ziel für den Schutz der menschlichen Gesundheit	120 µg/m^3	Als höchster Achtstundenmittelwert (MW8) eines Tages innerhalb eines Kalenderjahres.
Langfristiges Ziel für den Schutz der Vegetation	6 000 (µg/m^3)·h	AOT 40, berechnet aus den Einstundenmittelwerten (MW1) von Mai bis Juli.

Tabelle 16: Langfristige Ziele für Ozon gemäß Luftqualitätsrichtlinie, Anhang VII.C.

4 Messdaten und Statistiken

Im Folgenden sind die Daten der Messstellen des burgenländischen Messnetzes zu finden (Tabelle 17 bis Tabelle 30). Daten zu der vom Umweltbundesamt betriebenen Messstation in Illmitz (siehe Abbildung 1) werden hier nicht angeführt.

Anmerkung: Die Messstation Oberschützen wurde am 14.06.2023 abgebaut und am 15.06.2023 am neuen Standort in Oberwart in Betrieb genommen. D.h. für den Messstandort Oberschützen sind für den Juni 2023 nur mehr Daten von 01.06.2023 bis 14.06.2023 vorhanden!

4.1 Verfügbarkeit

Die Datenverfügbarkeit für das Berichtsmonat ist in Tabelle 17 dargestellt. Die Verfügbarkeit soll gemäß der Verordnung über das Messkonzept zum Immissionsschutzgesetz-Luft für die Messung mit kontinuierlich registrierenden Immissionsmessgeräten für die Komponenten SO_2, CO, NO_2, Schwebstaub und O_3 mindestens 90 % betragen.

	O_3	SO_2	PM_{10}	NO2	NO	CO
Eisenstadt	95	99	99	99	99	99
Oberschützen	46	----	45	46	46	----
Kittsee	99	99	81	97	97	----

Tabelle 17: Verfügbarkeit der HMW in Prozent der maximal möglichen Werte.

4.2 Monatsmittelwerte

In Tabelle 18 sind die Monatsmittelwerte der gemessenen Luftschadstoffe und der Lufttemperatur angegeben.

	O_3	SO_2	PM_{10}	NO_2	NO	CO	Temp
Eisenstadt	76	1	17	8	4	0.19	21
Oberschützen	65		12	2	3		17
Kittsee	77	2	18	7	1		19

Tabelle 18: Monatsmittelwerte in µg/m³, CO in mg/m³ und Temp in °C.

4.3 Messwerte der einzelnen Stationen

4.3.1 Eisenstadt

	SO_2	SO_2	PM_{10}	NO_2	NO_2	NO	NO	CO
Tag	**Max.HMW**	**TMW**	**TMW**	**Max.HMW**	**TMW**	**Max.HMW**	**TMW**	**Max.MW8**
01.06	4	2	22	26	9	6	3	0.18
02.06	2	1	21	18	9	6	3	0.19
03.06	3	2	14	17	6	5	3	0.17
04.06	2	2	19	11	4	3	3	0.17
05.06	2	1	16	15	6	8	4	0.20
06.06	2	1	16	30	10	12	4	0.20
07.06	2	1	14	31	15	18	6	0.23
08.06	2	1	16	11	6	6	3	0.23
09.06	2	1	13	15	7	9	4	0.19
10.06	2	1	16	11	6	5	3	0.18
11.06	2	2	15	18	5	4	3	0.18
12.06	2	2	13	14	7	8	4	0.17
13.06	3	2	15	21	8	11	4	0.16
14.06	2	2	16	24	9	12	4	0.17
15.06	3	2	15	19	10	10	4	0.18
16.06	2	2	15	15	9	7	4	0.17
17.06	2	2	12	9	5	4	3	0.17
18.06	2	2	16	15	5	6	3	0.18
19.06	5	2	37	23	10	8	3	0.22
20.06	4	1	29	27	6	8	3	----
21.06	1	0	26	21	8	7	3	0.27
22.06	2	1	26	17	6	10	3	0.27
23.06	1	0	18	21	7	7	4	0.27
24.06	1	0	6	10	4	6	3	0.24
25.06	1	0	14	16	6	4	3	0.25
26.06	1	0	16	30	11	12	4	0.25
27.06	1	0	14	19	11	8	5	0.27
28.06	1	0	8	23	10	12	5	0.23
29.06	1	1	12	25	7	10	4	0.26
30.06	1	1	19	25	7	9	3	0.25
Max	**5**	**2**	**37**	**31**	**15**	**18**	**6**	**0.27**
Min	**1**	**0**	**6**	**9**	**4**	**3**	**3**	**0.16**

Tabelle 19: Messwerte Eisenstadt SO_2, NO_2, CO und PM_{10} in µg/m³, CO in mg/m³.

SO_2	SO_2	SO_2	SO_2	PM_{10}	NO_2	NO_2	NO_2	CO
HMW	**TMW(120)**	**TMW(50)**	**MW3**	**TMW**	**HMW**	**TMW**	**MW3**	**MW8**
0	0	0	0	0	0	0	0	0

Tabelle 20: Anzahl der Grenz-, Alarm- und Zielwertüberschreitungen Eisenstadt.

Tag	MAX.HMW	MAX.MW_01	MAX.MW_8	TMW
01.06	135	134	131	105
02.06	144	143	129	100
03.06	106	105	101	82
04.06	85	84	82	60
05.06	77	73	69	52
06.06	87	86	71	57
07.06	83	70	60	38
08.06	84	82	76	49
09.06	93	92	84	56
10.06	85	83	72	59
11.06	82	81	76	64
12.06	100	99	93	76
13.06	106	105	102	74
14.06	103	102	97	69
15.06	60	58	73	----
16.06	105	105	101	----
17.06	104	103	102	92
18.06	122	120	114	84
19.06	140	138	124	78
20.06	127	126	118	90
21.06	139	138	125	92
22.06	117	115	110	81
23.06	105	105	95	88
24.06	84	84	86	70
25.06	111	110	104	81
26.06	121	118	109	83
27.06	112	111	85	79
28.06	96	95	87	79
29.06	123	121	114	92
30.06	119	118	111	87
Maximum	**144**	**143**	**131**	**105**
Minimum	**60**	**58**	**60**	**38**

Tabelle 21: Messwerte Eisenstadt O_3 in µg/m³.

MW_01	MW_01	MW_8
180 µg/m³(Informationsschwelle)	240 µg/m³(Alarmschwelle)	120 µg/m³
0	0	4

Tabelle 22: Anzahl der Schwellen- und Zielwertüberschreitungen Eisenstadt.

4.3.2 Oberschützen

	PM_{10}	NO_2	NO_2	NO	NO
Tag	**TMW**	**Max.HMW**	**TMW**	**Max.HMW**	**TMW**
01.06	17	13	5	5	2
02.06	17	15	4	10	2
03.06	12	12	2	6	2
04.06	13	6	3	4	2
05.06	13	10	3	7	3
06.06	11	8	3	5	3
07.06	9	8	2	8	3
08.06	11	5	2	4	3
09.06	11	4	2	6	3
10.06	11	4	1	4	3
11.06	11	2	1	3	3
12.06	10	8	1	7	2
13.06	11	7	2	5	2
14.06	----	17	----	18	----
15.06	----	----	----	----	----
16.06	----	----	----	----	----
17.06	----	----	----	----	----
18.06	----	----	----	----	----
19.06	----	----	----	----	----
20.06	----	----	----	----	----
21.06	----	----	----	----	----
22.06	----	----	----	----	----
23.06	----	----	----	----	----
24.06	----	----	----	----	----
25.06	----	----	----	----	----
26.06	----	----	----	----	----
27.06	----	----	----	----	----
28.06	----	----	----	----	----
29.06	----	----	----	----	----
30.06	----	----	----	----	----
Max	**17**	**17**	**5**	**18**	**3**
Min	**9**	**2**	**1**	**3**	**2**

Tabelle 23: Messwerte Oberschützen NO_2 und PM_{10} in µg/m³.

PM_{10}	NO_2	NO_2	NO_2
TMW	**HMW**	**TMW**	**MW3**
0	0	0	0

Tabelle 24: Anzahl der Grenz-, Alarm- und Zielwertüberschreitungen Oberschützen.

Tag	MAX.HMW	MAX.MW_01	MAX.MW_8	TMW
01.06	127	125	121	85
02.06	114	113	99	72
03.06	96	96	90	76
04.06	85	84	77	57
05.06	79	77	68	59
06.06	88	86	71	49
07.06	84	84	75	43
08.06	84	82	74	47
09.06	86	86	79	50
10.06	94	91	87	68
11.06	91	89	86	78
12.06	111	110	104	88
13.06	108	108	100	74
14.06	94	93	64	----
15.06	----	----	----	----
16.06	----	----	----	----
17.06	----	----	----	----
18.06	----	----	----	----
19.06	----	----	----	----
20.06	----	----	----	----
21.06	----	----	----	----
22.06	----	----	----	----
23.06	----	----	----	----
24.06	----	----	----	----
25.06	----	----	----	----
26.06	----	----	----	----
27.06	----	----	----	----
28.06	----	----	----	----
29.06	----	----	----	----
30.06	----	----	----	----
Maximum	**127**	**125**	**121**	**88**
Minimum	**79**	**77**	**64**	**43**

Tabelle 25: Messwerte Oberschützen O_3 in µg/m³.

MW_01	MW_01	MW_8
180 µg/m³(Informationsschwelle)	240 µg/m³(Alarmschwelle)	120 µg/m³
0	0	1

Tabelle 26: Anzahl der Schwellen- und Zielwertüberschreitungen Oberschützen.

4.3.3 Kittsee

	SO_2	SO_2	PM_{10}	NO_2	NO_2	NO	NO
Tag	**Max.HMW**	**TMW**	**TMW**	**Max.HMW**	**TMW**	**Max.HMW**	**TMW**
01.06	4	1	23	35	11	3	1
02.06	1	1	22	49	9	17	1
03.06	5	1	16	28	6	2	1
04.06	6	1	16	21	9	2	1
05.06	7	2	19	26	11	4	1
06.06	2	1	19	27	9	5	1
07.06	1	1	14	26	10	5	1
08.06	3	1	16	27	8	8	1
09.06	1	1	12	11	4	1	1
10.06	1	0	15	6	3	1	1
11.06	1	1	16	29	5	5	1
12.06	3	1	15	26	6	2	1
13.06	2	0	12	21	6	3	1
14.06	3	1	17	14	6	6	1
15.06	2	1	15	19	5	2	1
16.06	2	1	15	12	3	2	1
17.06	1	1	13	9	2	2	1
18.06	20	2	16	29	7	3	1
19.06	25	4	22	29	12	3	1
20.06	25	3	28	33	11	4	1
21.06	3	1	29	24	11	3	1
22.06	9	----	----	45	9	16	1
23.06	2	2	----	13	4	2	1
24.06	3	2	----	5	3	1	1
25.06	4	2	----	20	4	1	1
26.06	3	2	----	18	6	2	1
27.06	4	3	----	20	5	1	1
28.06	3	3	13	22	7	4	1
29.06	4	3	20	44	10	4	1
30.06	14	4	25	46	11	5	1
Max	**25**	**4**	**29**	**49**	**12**	**17**	**1**
Min	**1**	**0**	**12**	**5**	**2**	**1**	**1**

Tabelle 27: Messwerte Kittsee SO_2, NO_2 und PM_{10} in µg/m³.

SO_2	SO_2	SO_2	SO_2	PM_{10}	NO_2	NO_2	NO
HMW	**TMW(120)**	**TMW(50)**	**MW3**	**TMW**	**HMW**	**TMW**	**MW3**
0	0	0	0	0	0	0	0

Tabelle 28: Anzahl der Grenz-, Alarm- und Zielwertüberschreitungen Kittsee.

Tag	MAX.HMW	MAX.MW_01	MAX.MW_8	TMW
01.06	149	148	141	92
02.06	136	136	130	88
03.06	118	118	110	79
04.06	83	80	70	63
05.06	92	91	77	64
06.06	88	87	76	56
07.06	68	67	60	44
08.06	104	100	83	49
09.06	111	110	102	68
10.06	103	97	79	62
11.06	90	88	80	56
12.06	111	111	105	80
13.06	119	117	113	85
14.06	126	124	119	80
15.06	118	116	113	79
16.06	126	124	119	93
17.06	117	115	112	91
18.06	180	172	141	96
19.06	150	149	141	95
20.06	145	144	135	97
21.06	171	169	143	97
22.06	132	131	125	79
23.06	113	112	103	80
24.06	78	77	75	68
25.06	117	116	112	83
26.06	123	121	116	84
27.06	105	105	98	81
28.06	108	107	99	71
29.06	121	120	114	75
30.06	127	126	120	84
Maximum	**180**	**172**	**143**	**97**
Minimum	**68**	**67**	**60**	**44**

Tabelle 29: Messwerte Kittsee O_3 angegeben in µg/m³.

MW_01	MW_01	MW_8
180 µg/m³(Informationsschwelle)	240 µg/m³(Alarmschwelle)	120 µg/m³
0	0	7

Tabelle 30: Anzahl der Schwellen- und Zielwertüberschreitungen Kittsee.

5 Monatsverläufe

Folgende Grafiken zeigen die Monatsverläufe der einzelnen Messkomponenten der Messstellen des burgenländischen Luftgütemessnetzes (Abbildung 2 bis Abbildung 25). Monatsverläufe der vom Umweltbundesamt betriebenen Messstation in Illmitz (siehe Abbildung 1) werden hier nicht angeführt.

5.1 Eisenstadt

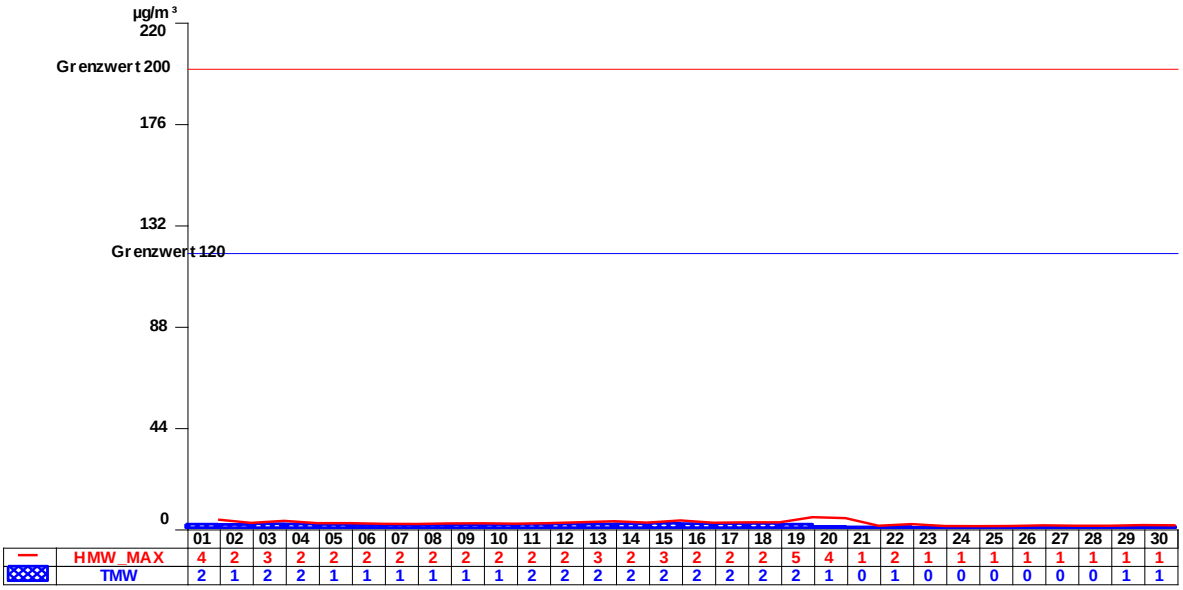

	01	02	03	04	05	06	07	08	09	10	11	12	13	14	15	16	17	18	19	20	21	22	23	24	25	26	27	28	29	30
HMW_MAX	4	2	3	2	2	2	2	2	2	2	2	2	3	2	3	2	2	2	5	4	1	2	1	1	1	1	1	1	1	1
TMW	2	1	2	2	1	1	1	1	1	1	2	2	2	2	2	2	2	2	2	1	0	1	0	0	0	0	0	0	1	1

Abbildung 2: Eisenstadt SO_2

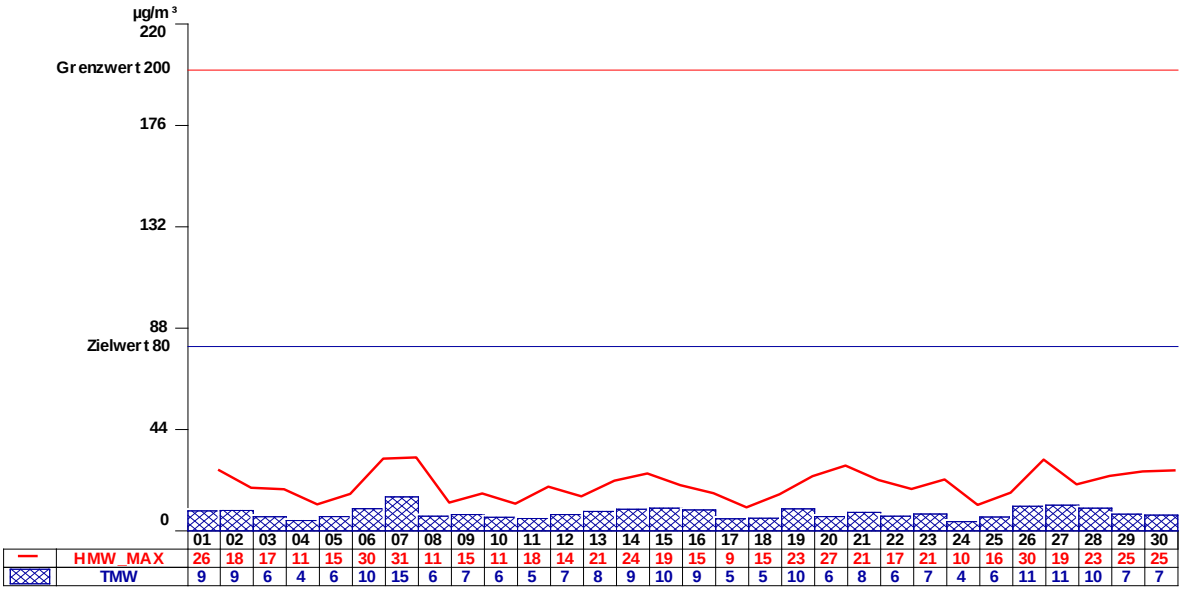

	01	02	03	04	05	06	07	08	09	10	11	12	13	14	15	16	17	18	19	20	21	22	23	24	25	26	27	28	29	30
HMW_MAX	26	18	17	11	15	30	31	11	15	11	18	14	21	24	19	15	9	15	23	27	21	17	21	10	16	30	19	23	25	25
TMW	9	9	6	4	6	10	15	6	7	6	5	7	8	9	10	9	5	5	10	6	8	6	7	4	6	11	11	10	7	7

Abbildung 3: Eisenstadt NO_2

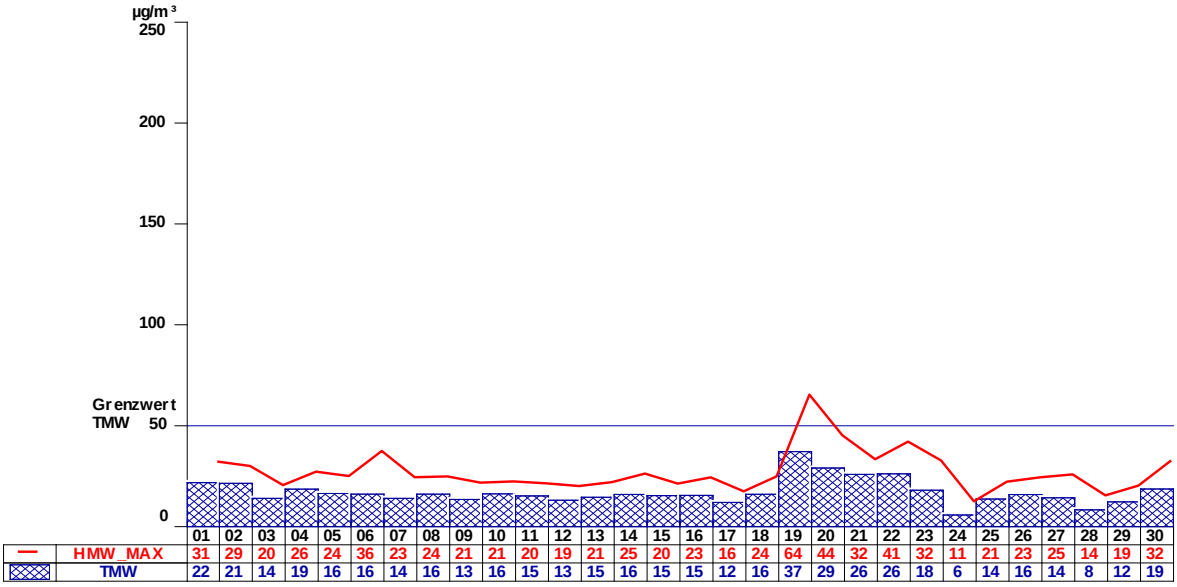

Abbildung 4: Eisenstadt PM_{10}

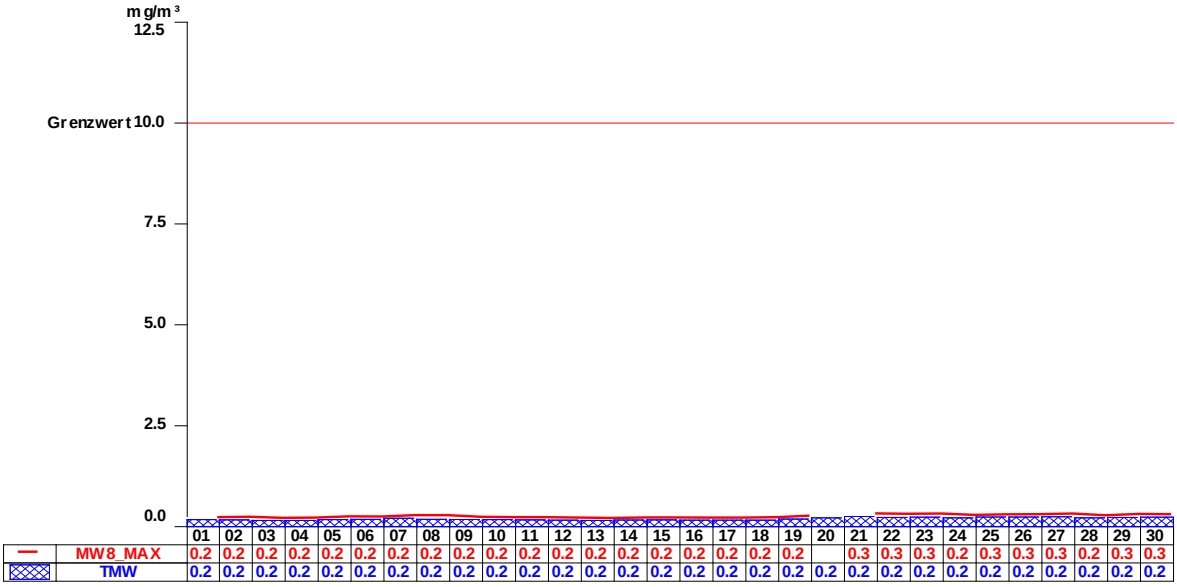

Abbildung 5: Eisenstadt CO

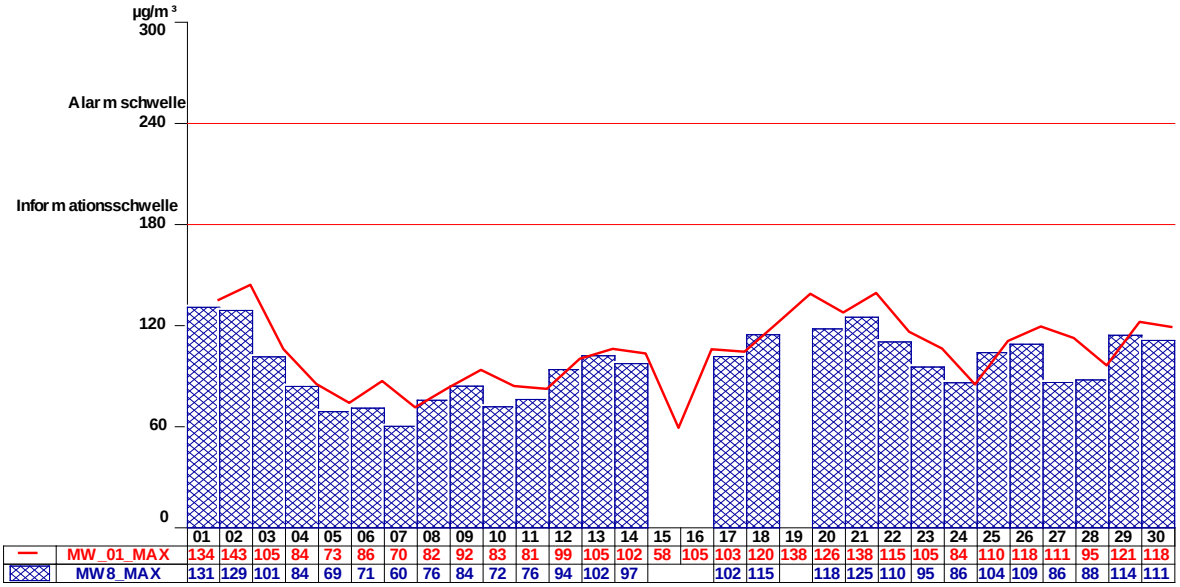

	01	02	03	04	05	06	07	08	09	10	11	12	13	14	15	16	17	18	19	20	21	22	23	24	25	26	27	28	29	30
MW_01_MAX	134	143	105	84	73	86	70	82	92	83	81	99	105	102	58	105	103	120	138	126	138	115	105	84	110	118	111	95	121	118
MW8_MAX	131	129	101	84	69	71	60	76	84	72	76	94	102	97			102	115		118	125	110	95	86	104	109	86	88	114	111

Abbildung 6: Eisenstadt O_3

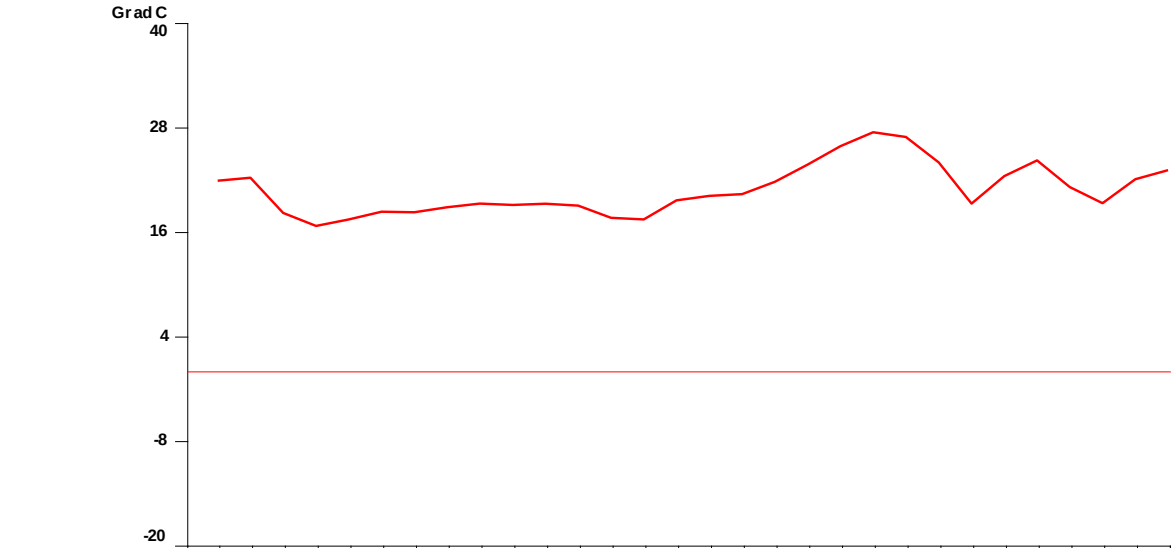

	01	02	03	04	05	06	07	08	09	10	11	12	13	14	15	16	17	18	19	20	21	22	23	24	25	26	27	28	29	30
TMW	22	22	18	17	17	18	18	19	19	19	19	19	17	17	19	20	20	22	24	26	27	27	24	19	22	24	21	19	22	23

Abbildung 7: Eisenstadt Lufttemperatur

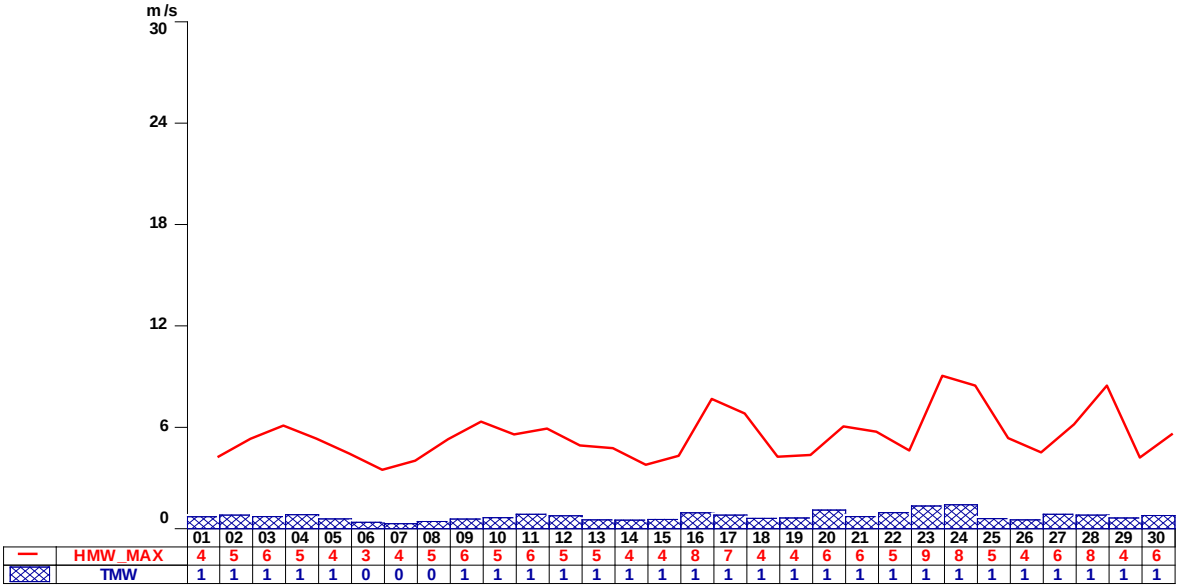

Abbildung 8: Eisenstadt Windgeschwindigkeit und Windböen

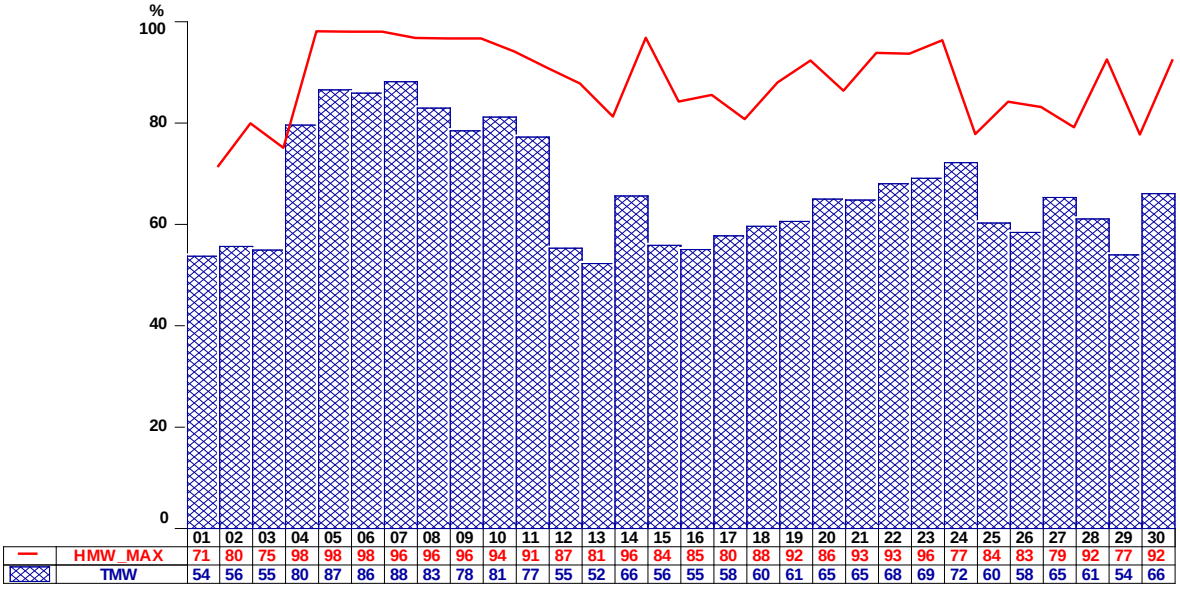

Abbildung 9: Eisenstadt relative Luftfeuchtigkeit

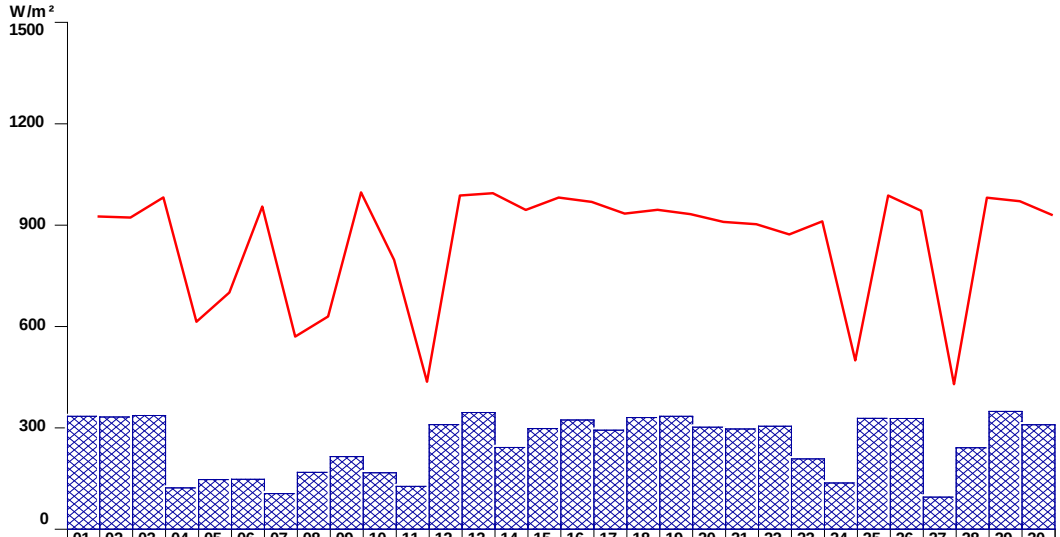

	01	02	03	04	05	06	07	08	09	10	11	12	13	14	15	16	17	18	19	20	21	22	23	24	25	26	27	28	29	30
HMW_MAX	919	916	975	607	694	948	564	623	990	790	430	981	988	938	975	962	928	939	926	903	896	866	905	493	981	936	423	974	964	923
TMW	334	332	336	122	147	148	106	168	215	167	127	309	346	242	298	323	293	330	334	302	297	305	208	137	328	328	95	241	349	309

Abbildung 10: Eisenstadt Globalstrahlung

5.2 Oberschützen

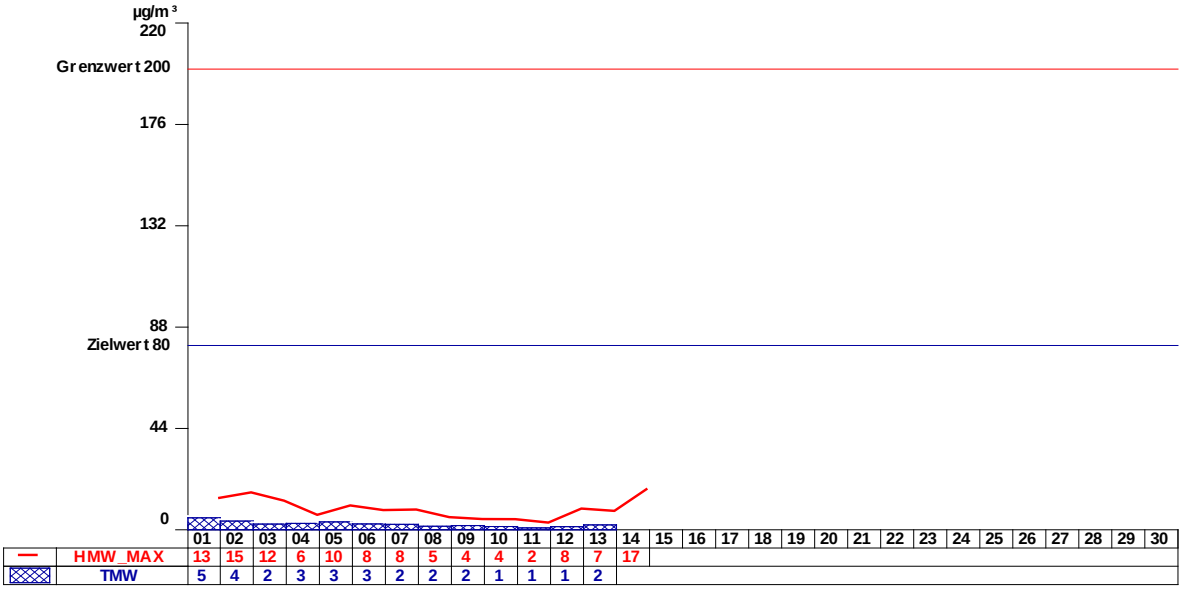

Abbildung 11: Oberschützen NO_2

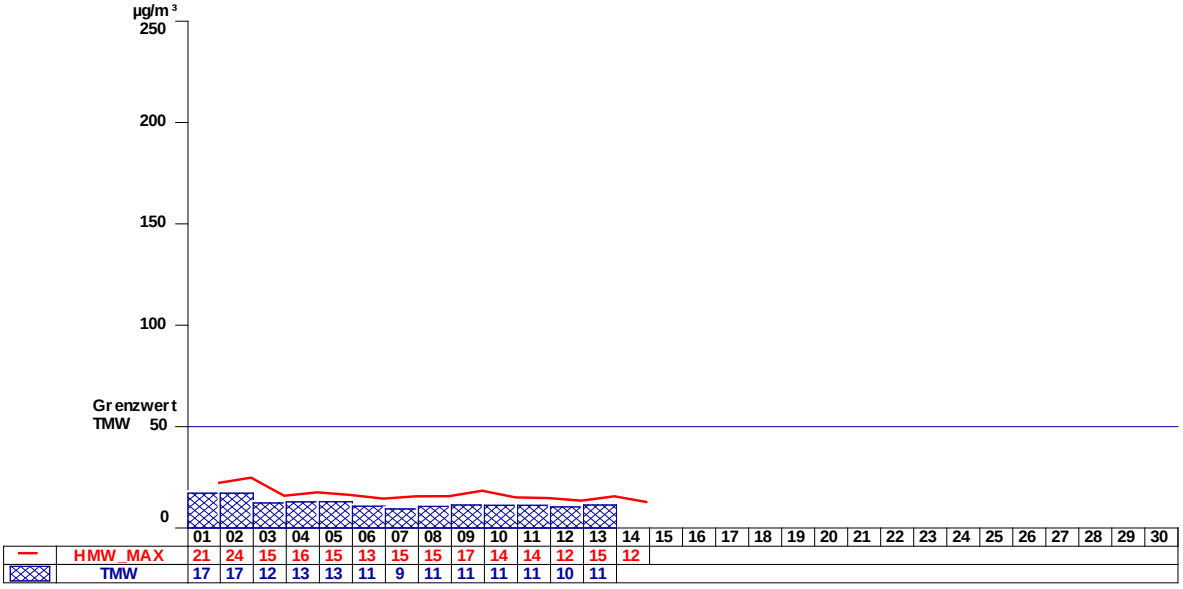

Abbildung 12: Oberschützen PM_{10}

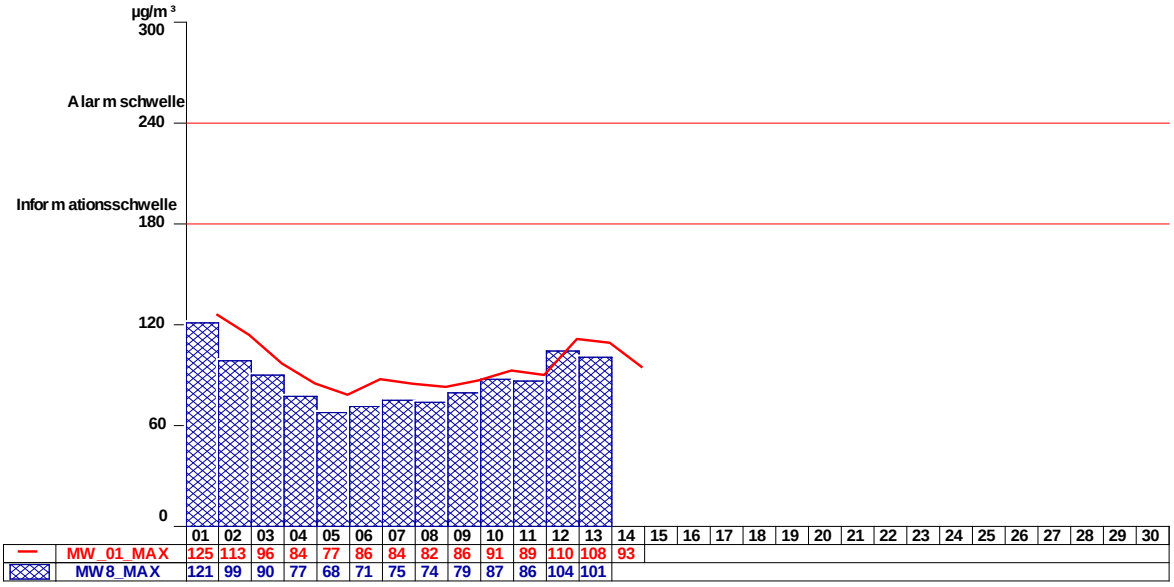

Abbildung 13: Oberschützen O_3

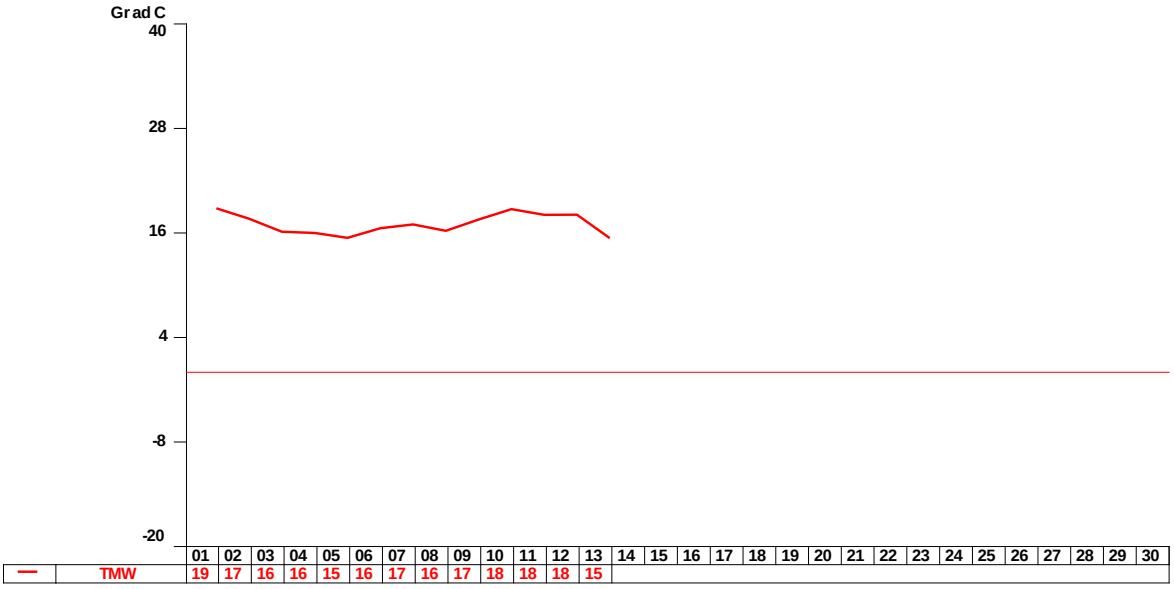

Abbildung 14: Oberschützen Lufttemperatur

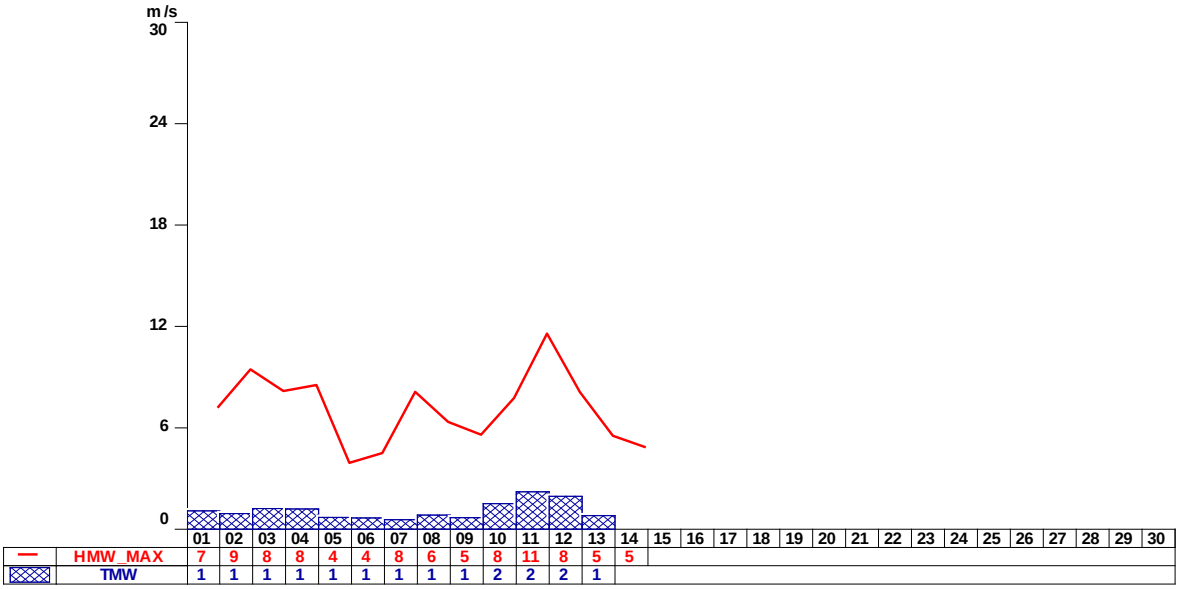

Abbildung 15: Oberschützen Windgeschwindigkeit und Windböen

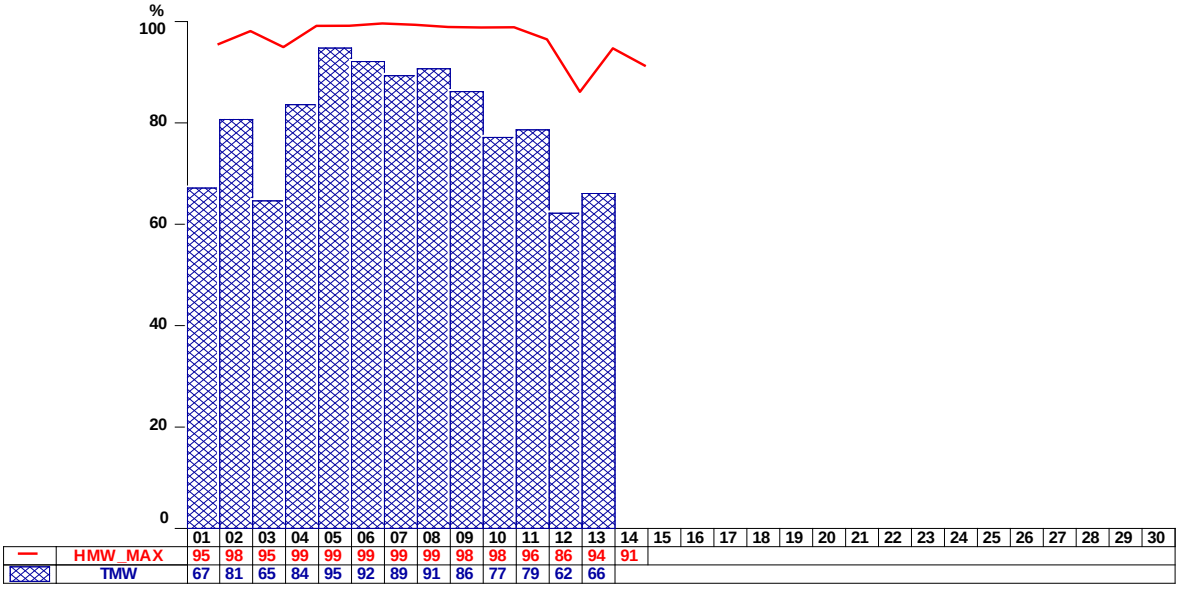

Abbildung 16: Oberschützen relative Luftfeuchtigkeit

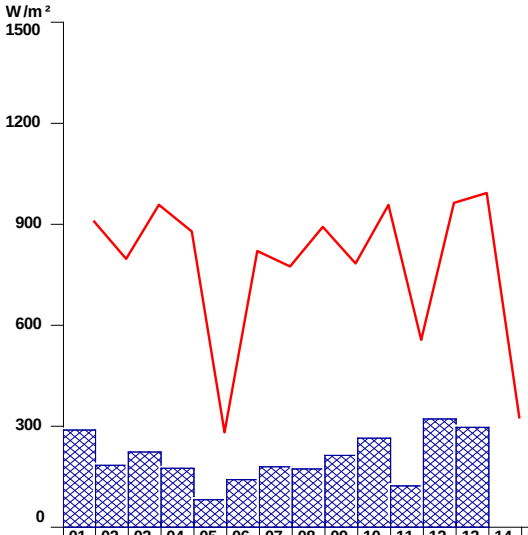

	01	02	03	04	05	06	07	08	09	10	11	12	13	14	15	16	17	18	19	20	21	22	23	24	25	26	27	28	29	30
HMW_MAX	904	791	951	872	275	814	768	886	777	951	550	957	986	316																
TMW	288	184	223	175	81	141	180	173	213	264	123	322	297																	

Abbildung 17: Oberschützen Globalstrahlung

5.3 Kittsee

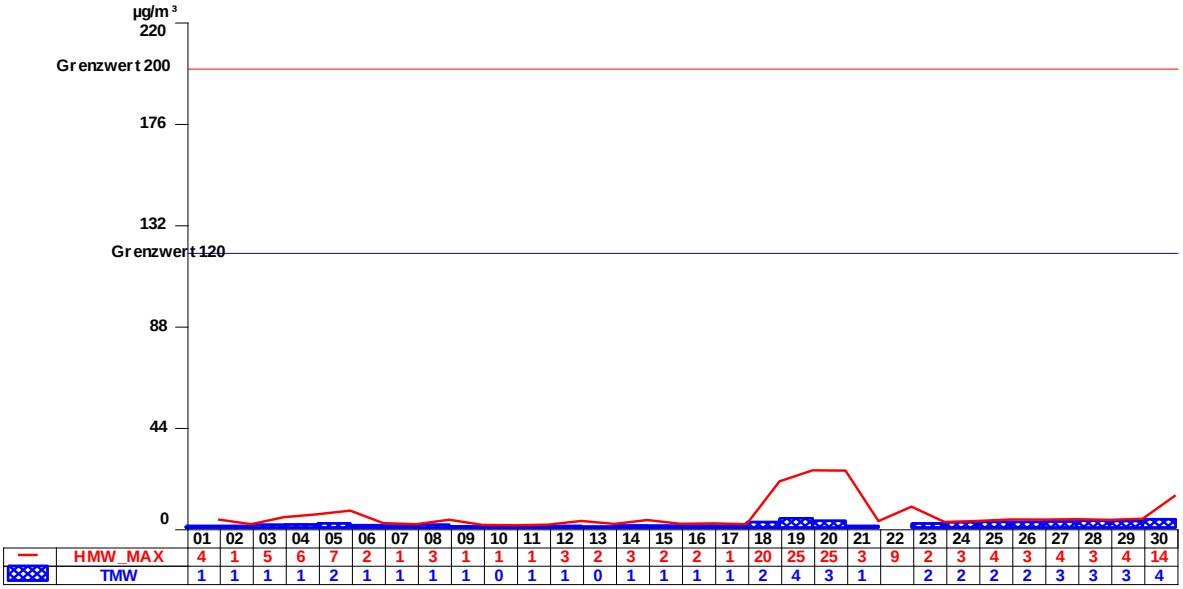

	01	02	03	04	05	06	07	08	09	10	11	12	13	14	15	16	17	18	19	20	21	22	23	24	25	26	27	28	29	30
HMW_MAX	4	1	5	6	7	2	1	3	1	1	1	3	2	3	2	2	1	20	25	25	3	9	2	3	4	3	4	3	4	14
TMW	1	1	1	1	2	1	1	1	1	0	1	1	0	1	1	1	1	2	4	3	1		2	2	2	2	3	3	3	4

Abbildung 18: Kittsee SO_2

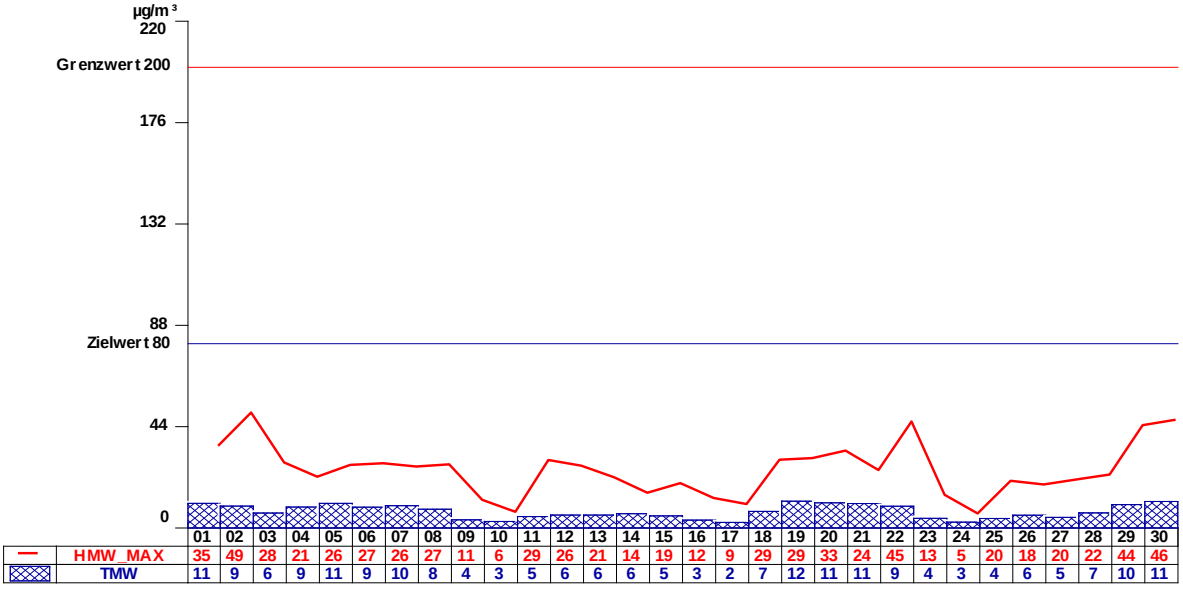

	01	02	03	04	05	06	07	08	09	10	11	12	13	14	15	16	17	18	19	20	21	22	23	24	25	26	27	28	29	30
HMW_MAX	35	49	28	21	26	27	26	27	11	6	29	26	21	14	19	12	9	29	29	33	24	45	13	5	20	18	20	22	44	46
TMW	11	9	6	9	11	9	10	8	4	3	5	6	6	6	5	3	2	7	12	11	11	9	4	3	4	6	5	7	10	11

Abbildung 19: Kittsee NO_2

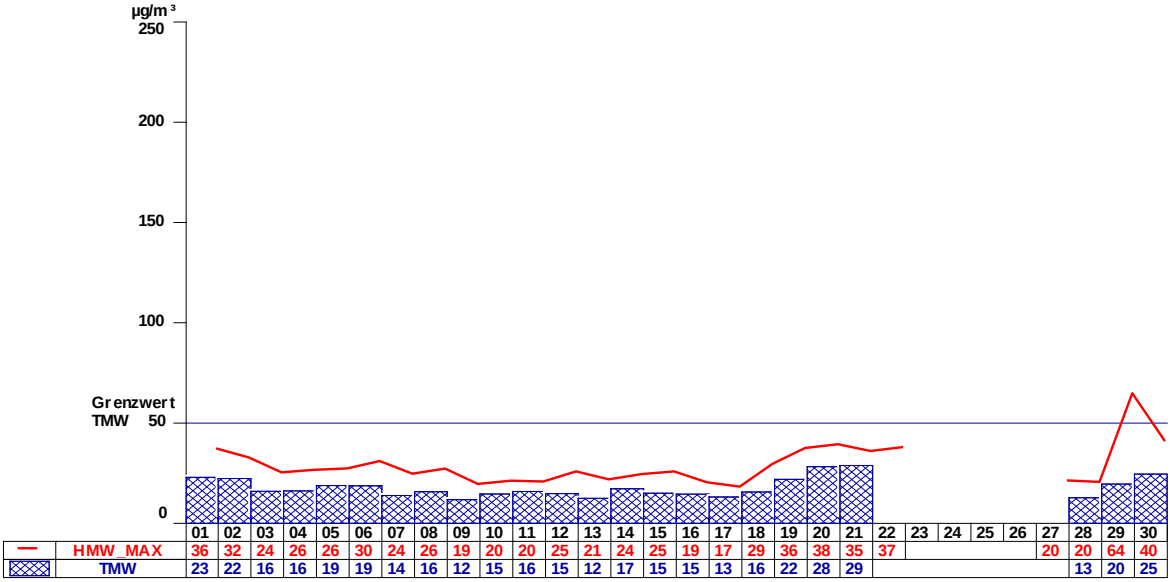

Abbildung 20: Kittsee PM_{10}

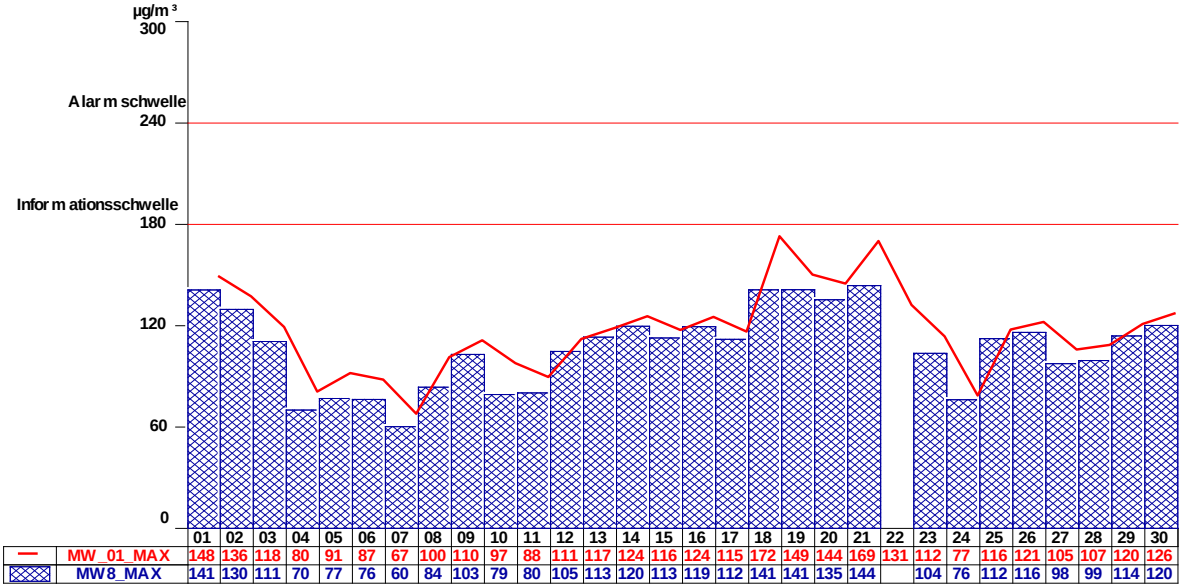

Abbildung 21: Kittsee O_3

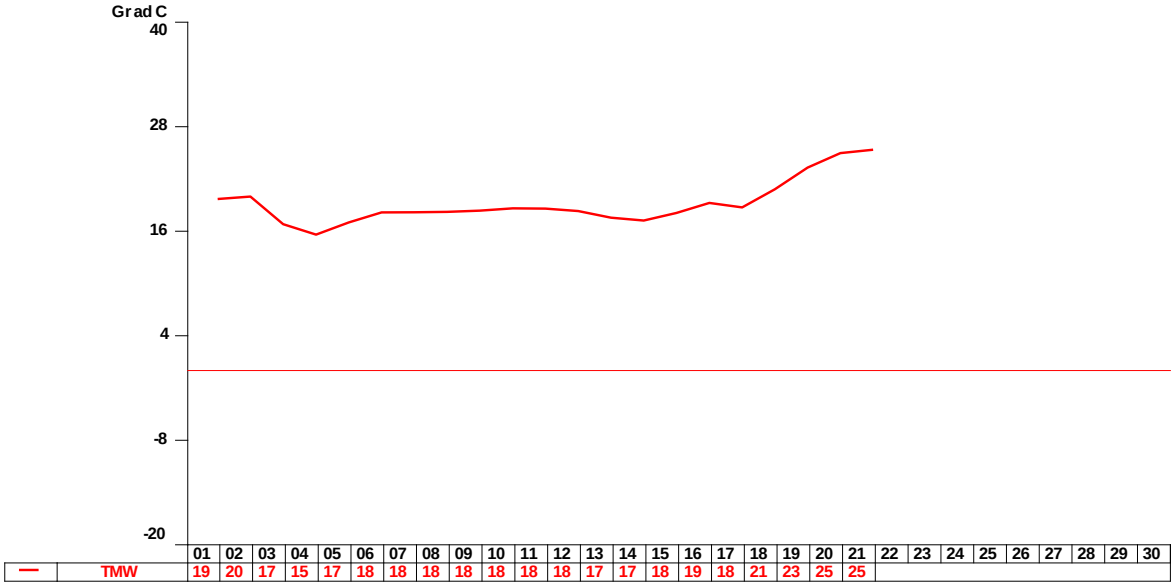

Abbildung 22: Kittsee Lufttemperatur

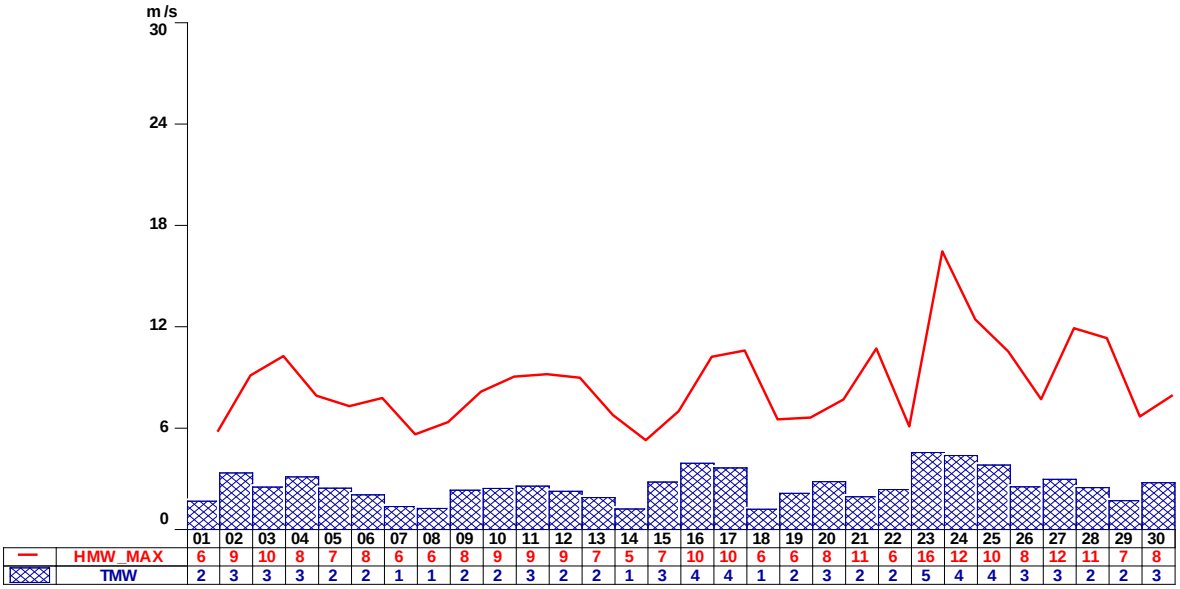

Abbildung 23:Kittsee Windgeschwindigkeit und Windböen



Abbildung 24: Kittsee relative Luftfeuchtigkeit

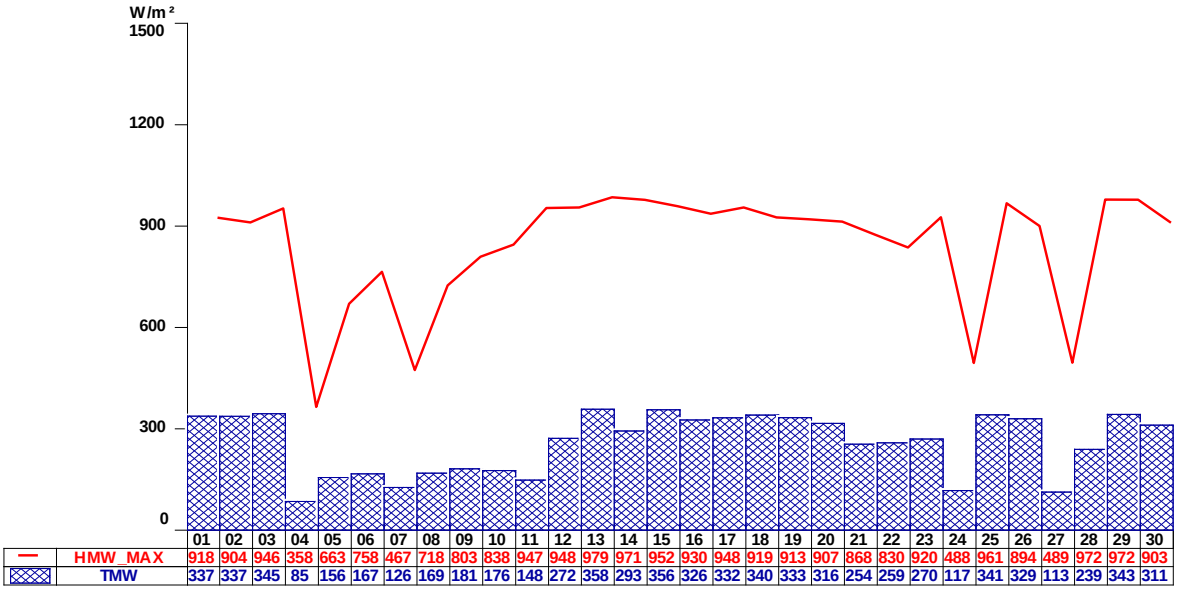

Abbildung 25: Kittsee Globalstrahlung

6 Abbildungsverzeichnis

Abbildung 1: Überblick über die burgenländischen Messstandorte. 3
Abbildung 2: Eisenstadt SO_2 16
Abbildung 3: Eisenstadt NO_2 16
Abbildung 4: Eisenstadt PM_{10} 17
Abbildung 5: Eisenstadt CO.....17
Abbildung 6: Eisenstadt O_3.....18
Abbildung 7: Eisenstadt Lufttemperatur.....18
Abbildung 8: Eisenstadt Windgeschwindigkeit und Windböen.....19
Abbildung 9: Eisenstadt relative Luftfeuchtigkeit 19
Abbildung 10: Eisenstadt Globalstrahlung.....20
Abbildung 11: Oberschützen NO_2.....21
Abbildung 12: Oberschützen PM_{10} 21
Abbildung 13: Oberschützen O_3 22
Abbildung 14: Oberschützen Lufttemperatur 22
Abbildung 15: Oberschützen Windgeschwindigkeit und Windböen 23
Abbildung 16: Oberschützen relative Luftfeuchtigkeit.....23
Abbildung 17: Oberschützen Globalstrahlung 24
Abbildung 18: Kittsee SO_2 25
Abbildung 19: Kittsee NO_2 25
Abbildung 20: Kittsee PM_{10}.....26
Abbildung 21: Kittsee O_3.....26
Abbildung 22: Kittsee Lufttemperatur 27
Abbildung 23:Kittsee Windgeschwindigkeit und Windböen 27
Abbildung 24: Kittsee relative Luftfeuchtigkeit 28
Abbildung 25: Kittsee Globalstrahlung.....28

7 Tabellenverzeichnis

Tabelle 1: Ausstattung der Messstellen. 1

Tabelle 2: Angaben zu den Messgeräten. 2

Tabelle 3: Immissionsgrenzwerte gemäß IG-L, Anlage1a zum dauerhaften Schutz der menschlichen Gesundheit. 4

Tabelle 4: Alarmwerte gemäß IG-L, Anlage 4. 4

Tabelle 5: Zielwerte gemäß IG-L, Anlage 5a. 4

Tabelle 6: Immissionsgrenzwerte zum Schutz der Ökosysteme und der Vegetation. 5

Tabelle 7: Immissionszielwerte zum Schutz der Ökosysteme und der Vegetation. 5

Tabelle 8: Informations- und Warnwerte für Ozon gemäß Ozongesetz, Anlage 1. 5

Tabelle 9: Zielwerte für Ozon ab dem Jahr 2010 gemäß Ozongesetz, Anlage 2. 6

Tabelle 10: Langfristige Ziele für Ozon für 2020 gemäß Ozongesetz, Anlage 3. 6

Tabelle 11: Grenzwerte gemäß Luftqualitätsrichtlinie, Anhang XI.B. 7

Tabelle 12: Alarmschwellen für andere Schadstoffe als Ozon gemäß Luftqualitätsrichtline, Anhang XII.A. 7

Tabelle 13: Kritische Werte für den Schutz der Vegetation gemäß Luftqualitätsrichtlinie, Anhang XIII. 7

Tabelle 14: Informations- und Alarmschwelle für Ozon gemäß Luftqualitätsrichtline, Anhang XII.B. 8

Tabelle 15: Zielwerte für Ozon gemäß Luftqualitätsrichtlinie, Anhang VII.B. 8

Tabelle 16: Langfristige Ziele für Ozon gemäß Luftqualitätsrichtlinie, Anhang VII.C. 8

Tabelle 17: Verfügbarkeit der HMW in Prozent der maximal möglichen Werte. 9

Tabelle 18: Monatsmittelwerte in µg/m³, CO in mg/m³ und Temp in °C. 9

Tabelle 19: Messwerte Eisenstadt SO_2, NO_2, CO und PM_{10} in µg/m³, CO in mg/m³. 10

Tabelle 20: Anzahl der Grenz-, Alarm- und Zielwertüberschreitungen Eisenstadt. 10

Tabelle 21: Messwerte Eisenstadt O_3 in µg/m³. 11

Tabelle 22: Anzahl der Schwellen- und Zielwertüberschreitungen Eisenstadt. 11

Tabelle 23: Messwerte Oberschützen NO_2 und PM_{10} in µg/m³. 12

Tabelle 24: Anzahl der Grenz-, Alarm- und Zielwertüberschreitungen Oberschützen. 12

Tabelle 25: Messwerte Oberschützen O_3 in µg/m³. 13

Tabelle 26: Anzahl der Schwellen- und Zielwertüberschreitungen Oberschützen. 13

Tabelle 27: Messwerte Kittsee SO_2, NO_2 und PM_{10} in µg/m³.....14

Tabelle 28: Anzahl der Grenz-, Alarm- und Zielwertüberschreitungen Kittsee. 14

Tabelle 29: Messwerte Kittsee O_3 angegeben in µg/m³. 15

Tabelle 30: Anzahl der Schwellen- und Zielwertüberschreitungen Kittsee. 15

Tabelle 31: Abkürzungen.....32

Tabelle 32: Einheiten.....32

Tabelle 33: Umrechnungsfaktoren zwischen Mischungsverhältnis, angegeben in ppb, und Konzentrationen, angegeben in µg/m³, bei 1013 hPa und 293 K (Normbedingungen).....32

Tabelle 34: Mittelwertdefinitionen. Die Zeitangaben beziehen sich auf das Ende des Mittelungszeitraumes. Alle Zeitangeben erfolgen in Mitteleuropäischer Zeit (MEZ). .33

Anhang 1: Abkürzungen der Analyten und Messgrößen

SO_2	Schwefeldioxid
PM_{10}	Feinstaub (particulate matter) < 10 µm
NO_2	Stickstoffdioxid
NO	Stickstoffmonoxid
NO_x	Stickstoffoxide (Summe aus NO_2 und NO)
CO	Kohlenstoffmonoxid
O_3	Ozon
Temp	Lufttemperatur
RF	Relative Luftfeuchtigkeit
WG	Windgeschwindigkeit
WS	Windböe

Tabelle 31: Abkürzungen.

Anhang 2: Einheiten und Umrechnungsfaktoren

mg/m³	Milligramm pro Kubikmeter
µg/m³	Mikrogramm pro Kubikmeter
ppm	parts per million
ppb	parts per billion
°C	Grad Celsius
m/s	Meter pro Sekunde
%	Prozent
W/m²	Watt pro Quadratmeter

Tabelle 32: Einheiten.

SO_2	1 ppb = 2,6647 µg/m³	1 µg/m³ = 0,37528 ppb
NO	1 ppb = 1,2471 µg/m³	1 µg/m³ = 0,80186 ppb
NO_2	1 ppb = 1,9123 µg/m³	1 µg/m³ = 0,52293 ppb
CO	1 ppb = 1,1640 µg/m³	1 µg/m³ = 0,85911 ppb
O_3	1 ppb = 1,9954 µg/m³	1 µg/m³ = 0,50115 ppb

Tabelle 33: Umrechnungsfaktoren zwischen Mischungsverhältnis, angegeben in ppb, und Konzentrationen, angegeben in µg/m³, bei 1013 hPa und 293 K (Normbedingungen).

Anhang 3: Mittelwertdefinitionen

Abkürzung	Definition	Mindestzahl der HMW, um einen gültigen Mittelwert zu bilden (gemäß Luftqualitätsrichtlinie Anhang VII.A, IG-L bzw. ÖNORM M 5866)
HMW	Halbstundenmittelwert (48 Werte pro Tag zu jeder halben Stunde)	-
HMW MAX	Höchster Halbstundenmittelwert des Tages	-
MW1	Einstundenmittelwert mit stündlicher Fortschreitung (24 Werte pro Tag zu jeder vollen Stunde)	2
MW1 MAX	Höchster Einstundenmittelwert des Tages	-
MW3	Stündlich gleitender Dreistundenmittelwert (24 Werte pro Tag zu jeder vollen Stunde)	4
MW3 MAX	Höchster Dreistundemittelwert des Tages	-
MW8g	Gleitender Achtstundenmittelwert (48 Werte pro Tag zu jeder halben Stunde)	12
MW8g MAX	Höchster gleitender Achtstundenmittelwert des Tages	-
MW8	Stündlich gleitender Achtstundenmittelwert (24 Werte pro Tag zu jeder vollen Stunde)	12
MW8 MAX	Höchster stündlich gleitender Achtstundenmittelwert des Tages	-
TMW	Tagesmittelwert	40
MMW	Monatsmittelwert	75 %
JMW	Jahresmittelwert	75 % (Sowohl im Winter- als auch Sommerhalbjahr)
WMW	Wintermittelwert (Oktober-März)	75 % (In jeder Hälfte der Beurteilungsperiode)

Tabelle 34: Mittelwertdefinitionen. Die Zeitangaben beziehen sich auf das Ende des Mittelungszeitraumes. Alle Zeitangeben erfolgen in Mitteleuropäischer Zeit (MEZ).