Jahrbuch 2017

StatistikBurgenland

BURGENLAND

Jahrbuch 2017

StatistikBurgenland

BURGENLAND

IMPRESSUM

© Statistik Burgenland
A-7000 Eisenstadt, Europaplatz 1
T: +43 2682 600 2825
E: post.pr-statistik@bgld.gv.at
www.burgenland.at

ISBN: 978-3-902841-28-5

Medieninhaber, Herausgeber und Verleger
Statistik Burgenland
Amt der Burgenländischen Landesregierung
Landesamtsdirektion – Stabsstelle Präsidium
A-7000 Eisenstadt, Europaplatz 1

Redaktion und für den Inhalt verantwortlich
Mag. Manfred Dreiszker
T: +43 2682 600 2825
E: manfred.dreiszker@bgld.gv.at

Maria Stöger
T: +43 2682 600 2830
E: maria.stoeger@bgld.gv.at

Redaktionelle Mitarbeit
Dorothea Horvath, Andrea Wukovatz,
Marianne Popovits, Brigitte Zakall

Gestaltungskonzept
Atelier Unterkirchner Jankoschek, Wien

Druck
WOGRANDL DRUCK GmbH, Mattersburg

Eisenstadt 2018

Urheberrecht. Die enthaltenen Daten, Tabellen, Grafiken, Bilder etc. sind urheberrechtlich geschützt. Alle Rechte sind Statistik Burgenland vorbehalten. Nachdruck kostenlos, aber nur mit Quellenangabe möglich.

Haftungsausschluss. Statistik Burgenland sowie alle Mitwirkenden an der Publikation haben deren Inhalte sorgfältig recherchiert und erstellt. Fehler können dennoch nicht gänzlich ausgeschlossen werden. Statistik Burgenland und die Genannten übernehmen daher keine Haftung für die Richtigkeit, Vollständigkeit und Aktualität der Inhalte, insbesondere übernehmen sie keinerlei Haftung für eventuelle, unmittelbare oder mittelbare Schäden, die durch die direkte oder indirekte Nutzung der angebotenen Inhalte entstehen.

Statistik Burgenland und alle Mitwirkenden legen Wert auf die Gleichberechtigung von Frauen und Männern. Im Sinne einer besseren Lesbarkeit, wird gelegentlich nur die feminine oder die maskuline Form gewählt. Dies impliziert keineswegs eine Benachteiligung des jeweils anderen Geschlechts. Frauen und Männer sollen sich gleichermaßen angesprochen fühlen.

Vorwort

Geschätzte Leserinnen und Leser!

Das Statistische Jahrbuch 2017 ist bereits die 37. Ausgabe dieser jährlich erscheinenden Reihe. Auch die aktuelle Ausgabe bietet umfangreiche Daten zu wesentlichen Themenbereichen des Burgenlandes. Das Statistische Jahrbuch umfasst die Bevölkerungsstatistik, Daten zu den Themen Wirtschaft, Arbeitsmarkt, Gesundheit, Wohnen, Tourismus, Bildung, Mobilität, Energie und Natur – um nur einige Bereiche zu nennen.

Statistik bildet den Status quo ab, macht aber auch Entwicklungen anhand von Zahlen und Daten messbar. Auch das Statistische Jahrbuch 2017 macht deutlich, dass sich das Burgenland in den vergangenen Jahren in vielen Bereichen sehr positiv entwickelt hat. Gleichzeitig sind die darin enthaltenen statistischen Daten eine verlässliche Grundlage für Planungen und Maßnahmen, die in die Zukunft gerichtet sind. Sachpolitisch muss zum Beispiel in vielen Bereichen dem demographischen Wandel Rechnung getragen werden. Fundierte Entscheidungen sind nur auf Basis objektiver und solider Daten möglich.

Das Land Burgenland legt auch großen Wert darauf, dass diese Daten für Bürgerinnen und Bürger transparent sind. Online wird dem mit Open Government Data auf www.burgenland.at Rechnung getragen. Auch das vorliegende Statistische Jahrbuch 2017 ist über die Website des Landes Burgenland verfügbar, womit sich jeder User über die wesentlichen statistischen Daten des Burgenlandes informieren kann.

Abschließend möchte ich der Landesstatistik Burgenland, ORGR Mag. Manfred Dreiszker und seinem Team für die Erstellung und redaktionelle Gestaltung dieser Publikation danken. Das Statistische Jahrbuch liefert auch in seiner 37. Ausgabe wertvolle und unverzichtbare Informationen zur Entwicklung des Burgenlandes.

Hans Niessl
Landeshauptmann von Burgenland

Editorial

Sämtliche Tabellen, Grafiken und Karten des Statistischen Jahrbuches Burgenland wurden um das Berichtsjahr 2017 – soweit verfügbar – aktualisiert. Viele gesellschaftliche Bereiche wie z.B. Bevölkerung, Wirtschaft, Natur, Umwelt, Tourismus und vieles mehr wurden thematisiert. Um Veränderungen aufzuzeigen wurden auch einige Tabellen in Zeitreihen dargestellt, die regionale Ebene reicht von Bundesländerdaten bis hin zu Bezirks- und Gemeindedaten.

Die historische Entwicklung der Bevölkerung, die zukünftige Entwicklung und die Beschreibung der Strukturmerkmale der Bevölkerung nehmen einen großen Teil des Jahrbuches ein. Zeitreihen auf Bundesländer- und Bezirksebene zeigen die vergangene Entwicklung sowie eine Vorausschau. Nach der aktuellsten Bevölkerungsvorausschätzung wird das Burgenland im Jahr 2023 erstmals die Einwohnergrenze von 300.000 überschreiten.

Das Jahrbuch stellt Zahlen und Indikatoren für Politik, Verwaltung und Wirtschaft für Planungen und Entscheidungsfindungen bereit. Das Jahrbuch ist aber auch ein wertvolles Nachschlagewerk für interessierte Bürgerinnen und Bürger. Es liefert Informationen zu allen Bereichen des gesellschaftlichen und wirtschaftlichen Lebens.

Neben dem Statistischen Jahrbuch sind auch die beiden Jahrespublikationen „Bildung“ und „Tourismus“ sowie sämtliche Wahlpublikationen auf der Burgenland - Homepage www.burgenland.at digital verfügbar. Die Tabellen des Jahrbuches können außerdem einzeln anhand eines thematischen Menüsystems aufgerufen und ausgedruckt werden.

Referatsleiter
ORGR Mag. Manfred Dreiszker

Inhalt

Vorwort 3

Editorial 5

Geographie, Wetter, Natur

Geographie
Geographischer Überblick, Administrative Einteilung 15
Nutzungsarten nach politischen Bezirken 2017 17

Wetter
Mittlere Lufttemperatur im Burgenland in Celsiusgraden 19
Niederschläge und Bewölkung im Burgenland 20
Sonnenscheindauer im Burgenland in Stunden 22
Mittlere Lufttemperatur im Jahr 2017 in Celsiusgraden 24
Niederschläge in mm im Jahre 2017, Hydrographischer Dienst des Burgenlandes 26

Gewässergüte
Gewässergüte der Fließgewässer des Burgenlandes 32
Güteklassen der Fließgewässer des Burgenlandes, Mittelwerte der Probeentnahmestellen 36

Natur- und Landschaftsschutz
Schutz besonderer Gebiete 39
Nationalpark Neusiedler See – Seewinkel 40
Natur- und Landschaftsschutz im Burgenland, Übersicht 40
Natur- und Landschaftsschutz im Burgenland 41
Internationale Naturschutzkategorien 46
Natura 2000-Gebiete im Burgenland 47
Naturdenkmale 48
Besondere Pflanzenarten- und Tierartenschutz 48
Naturhöhlen 49
Naturdenkmale im Burgenland 50
Art und Anzahl der Naturdenkmale im Burgenland 54
Gefährdete Brutvogelarten im Burgenland 56

Menschen und Gesellschaft

Bevölkerung
Bevölkerung des Burgenlandes bei den Volkszählungen 1991, 2001 und 2011 58
Bevölkerungsstand nach Bundesländern 58
Bevölkerungsvorausschätzung nach Bundesländern 60
Bevölkerungsvorausschätzung nach Bezirken 60
Bevölkerung am 1.1.2018 nach Alter, Geschlecht und Staatsangehörigkeit 62
Bevölkerung am 1.1.2018 nach Staatsangehörigkeit 68
Bevölkerung am 1.1.2018 nach Geburtsstaat 68
Bevölkerung am 1.1.2018 mit ausländischer Herkunft 69
Bevölkerung am 1.1.2018 nach Alter und Geschlecht 70
Wanderungen Burgenland 2002 - 2017 72
Wanderungen Bundesländer 2015 - 2017 72

Demographie

Hauptübersicht der natürlichen Bevölkerungsbewegung des Burgenlandes 75
Bevölkerungsbewegung nach Bundesland, Bezirken und Gemeinden 2017 76
Lebendgeborene nach der Lebendgeburtenfolge 81
Lebendgeborene nach Geburtsgewicht, Körperlänge und Geschlecht 81
Fruchtbarkeit und Reproduktion seit 1961 82
Die häufigsten Vornamen der Neugeborenen im Burgenland 83
Eheschließungen ab 1998 nach dem Alter der Braut und des Bräutigams 84
Ehescheidungen nach Ehedauer in Jahren 86
Lebenserwartung nach Alter und Geschlecht 87
Gestorbene 2017 nach Alter und Geschlecht 88
Gestorbene 2017 nach Todesursachen, Altersgruppen und Geschlecht 89

Gesundheit

Krankenanstalten im Burgenland 90
Ärzte im Burgenland 90
Apotheken im Burgenland 90
Spitalsentlassungsstatistik der Krankenanstalten im Burgenland 91
Personenbezogene Statistik der Sozialhilfe im Burgenland 92
Anzahl der Personen in der Mindestsicherung 2017 92
Burgenländische Pflegegeldbezieher nach Stufen 93
Altenwohn- und Pflegeheime im Burgenland 2017 93

Bildung

Bildungsstand der Bevölkerung im Alter von 25 bis 64 Jahren 2016 nach Bundesl. 94
Bestandene Reifeprüfungen 2016 nach dem Heimat- und Schulbundesland 95
Reifeprüfungsquoten nach Bundesländern in Prozent 95
Kinderkrippen 96
Kindergärten 97
Alterserweiterte Kindergärten 98
Am Nachmittag betreute Schüler in Pflichtschulen 98
Horte 99
Volksschulen 100
Neue Mittelschulen 101
Sonderschulen 102
Polytechnische Schulen 103
Allgemeinbildende höhere Schulen 104
Sonstige Pflichtschulen 105
Berufsbildende Pflichtschulen 106
Mittlere landwirtschaftliche Schulen 107
Handelsschulen 108
Mittlere technische und gewerbliche Schulen 109
Mittlere Schulen für wirtschaftliche Berufe 110
Sozialberufliche mittlere Schule 111
Schule für allgemeine Gesundheits- und Krankenpflege 111
Handelsakademien 112
Höhere technische, gewerbliche und kunstgewerbliche Schulen 113
Höhere Lehranstalten für wirtschaftliche Berufe 114
Bildungsanstalt für Kindergartenpädagogik 115
Maturanten an höheren Schulen 116

Pädagogische Hochschule Burgenland 118
Fachhochschul-Studiengänge 119
Burgenländische Studenten an den Universitäten Österreichs 120

Arbeitsmarkt, Erwerbstätigkeit und Einkommen
Bevölkerung nach dem Erwerbsstatus im Jahr 2017 122
Arbeitsmarkt im Burgenland im Jahresdurchschnitt 124
Arbeitsmarkt im Burgenland nach Monaten 126
Unselbständig Beschäftigte im Burgenland im Jahresdurchschnitt 127
Ausländische unselbständig Beschäftigte im Burgenland im Jahresdurchschnitt 127
Unselbständig Beschäftigte im Burgenland 2013 - 2017 nach ÖNACE 128
Unselbständig Beschäftigte im Burgenland 2017 nach ÖNACE und Geschlecht 129
Besetzte Planstellen in VBÄ - aktive Landesbedienstete 130
Aufteilung der VBÄ nach Dienstverhältnis 131
Aufteilung der VBÄ nach Verwendungsgruppen 131
Landesbedienstete am 31.12. nach Geschlecht 132
Entwicklung des Bedienstetenstandes der Landesverwaltung 133
Durchschnittsalter der burgenländischen Landesbediensteten 133
Jahreseinkommen der unselbständig Erwerbstätigen nach Bundesländern 2016 134
Jahreseinkommen der Pensionisten nach Bundesländern 2016 135
Durchschnittliche Jahreseinkünfte der ausschließlich selbständig Erwerbstätigen 137

Wohnen
Ausstattungskategorie der Wohnungen im Burgenland 138
Wohnungen in Österreich nach Bauperiode 139
Förderung des Einbaues von Lärmschutzfenstern 139
Wohnbauförderung im Burgenland 2017 140
Geförderte Wohneinheiten im Burgenland 141
Baulandbilanz Burgenland 2018 146

Wirtschaft

Land- und Forstwirtschaft
Betriebe nach Rechtsform und Fläche nach Nutzung 148
Fläche und Ertrag der Weingärten im Burgenland 151
Rebsorten im Burgenland 152
Weinernte nach Bundesländern 2017 153
Verteilung des Ackerlandes 2017 in den Bundesländern 154
Obsternte im Jahre 2017 154
Anbau ausgewählter Feldfrüchte im Burgenland 155
Ernte ausgewählter Feldfrüchte im Burgenland 156
Viehbestand im Burgenland 157
Jagdkarten in Österreich 158
Jagdgebiete und Jagdkarten 2017/18 im Burgenland 159
Wildabschuss im Jagdjahr 2017/18 im Burgenland 159
Forstwesen 2017 160

Produktion, Bauwesen
Hauptergebnisse der Leistungs- und Strukturstatistik 2016 161

Handel, Dienstleistungen
Hauptergebnisse der Leistungs- und Strukturstatistik 2016 162
Regionale Außenhandelsdaten nach Bundesländern 163

Tourismus
Entwicklung der Übernachtungen 165
Übernachtungen nach Bundesländern 167
Ankünfte und Übernachtungen im Winter- und Sommerhalbjahr 169
Ankünfte nach Regionen im Jahr 170
Übernachtungen nach Regionen im Jahr 171
Ankünfte nach Unterkunftsarten und Monaten 172
Übernachtungen nach Unterkunftsarten und Monaten 174
Übernachtungen nach ausgewählten Herkunftsländern 176
Übernachtungen in den wichtigsten Tourismusgemeinden 180
Tourismus in den Berichtsgemeinden 2017 182

Öffentliche Finanzen, Steuern
Gebarung des Landes Burgenland 2017 186
Gemeindefinanzstatistik des Burgenlandes 186

Regionale Gesamtrechnung
Bruttoregionalprodukt nach Bundesländern, laufende Preise 188
Erwerbstätige nach Bundesländern 189
Verfügbares Einkommen nach Bundesländern 189
Bruttowertschöpfung zu Herstellungspreisen nach Wirtschaftssektoren 190
Bruttowertschöpfung zu Herstellunspreisen nach Wirtschaftsbereichen 190
Bruttoregionalprodukt und Erwerbstätige 2016 nach NUTS 3-Regionen 191

Energie, Umwelt, Innovation, Mobilität

Energie, Umwelt
Energetischer Endverbrauch in Terajoule 194
Sektoraler energetischer Endverbrauch in Terajoule 195
Treibhausgas-Emissionen in 1.000 t CO_2-Äquivalenten nach Bundesländern 196
Treibhausgas-Emissionen in 1.000 t CO_2-Äquivaltenten nach Sektoren 196
Wasserhygienische Untersuchungen 197
Abfallwirtschaftliche Parameter im Burgenland 198
Kläranlagen im Burgenland 199
Kläranlagen im Burgenland – Ergebnisse der Ablaufüberwachung 2017 206

Informationsgesellschaft
Rundfunk- und Fernsehhauptbewilligungen 213
Entwicklung der Haushalte mit Computer und Internet-Zugang 215
Haushalte mit Internet sowie Personen mit Computer- und Internetnutzung 215
Medienkonsum 216
Museen und Besucher 2017 218
Museen 2017 mit mehr als 1.500 Besuchern 218
Kulturveranstaltungen im Burgenland 219

Verkehr
Angemeldete Kraftfahrzeuge 220
Kraftfahrzeuge und Anhänger am 31.12.2017 221
Pkw Bestand am 31.12.2017 nach TOP 30 Marken 222
Straßennetz in Österreich 2017 223
Durchschnittlicher täglicher Verkehr auf Autobahnen und Schnellstraßen 224
Durchschnittlicher täglicher Verkehr auf Landessstraßen 226
Unfälle mit Personenschaden im Burgenland 228
Unfälle mit alkoholisierten Beteiligten im Burgenland 229
Straßenverkehrsunfälle 2017 nach politischen Bezirken und Straßenarten 230
Verunglückte 2017 nach Verletzungsgrad und Art der Beteiligung 230

Wahlen

Europawahlen seit 1996 232
Europawahl 24. Mai 2014 232
EU-Volksabstimmung am 12. Juni 1994 232
Bundespräsidentenwahl 4. Dezember 2016 234
Nationalratswahlen im Burgenland seit 1945 236
Nationalratswahl 15. Oktober 2017 236
Landtagswahlen im Burgenland seit 1945 238
Landtagswahl 31. Mai 2015 238
Gemeinderatswahlen im Burgenland seit 1950 240
Gemeinderatswahl 1. Oktober 2017 240
Bürgermeisterwahlen seit 1992 242
Bürgermeisterwahl 1. Oktober 2017 242
Volksbegehren seit 1964 244

Europäische Union

Bevölkerung und BIP
Bevölkerung, Beschäftigungs- und Arbeitslosenquote 247
Brutto-Inlandsprodukt (BIP) 2012 bis 2016 249

Quellenangabe 259

Publikationsverzeichnis 260

Geographie, Wetter, Natur

Geographie

Wetter, Gewässergüte

Natur- und Landschaftsschutz

Status der Gemeinden

Stand 1.1.2018

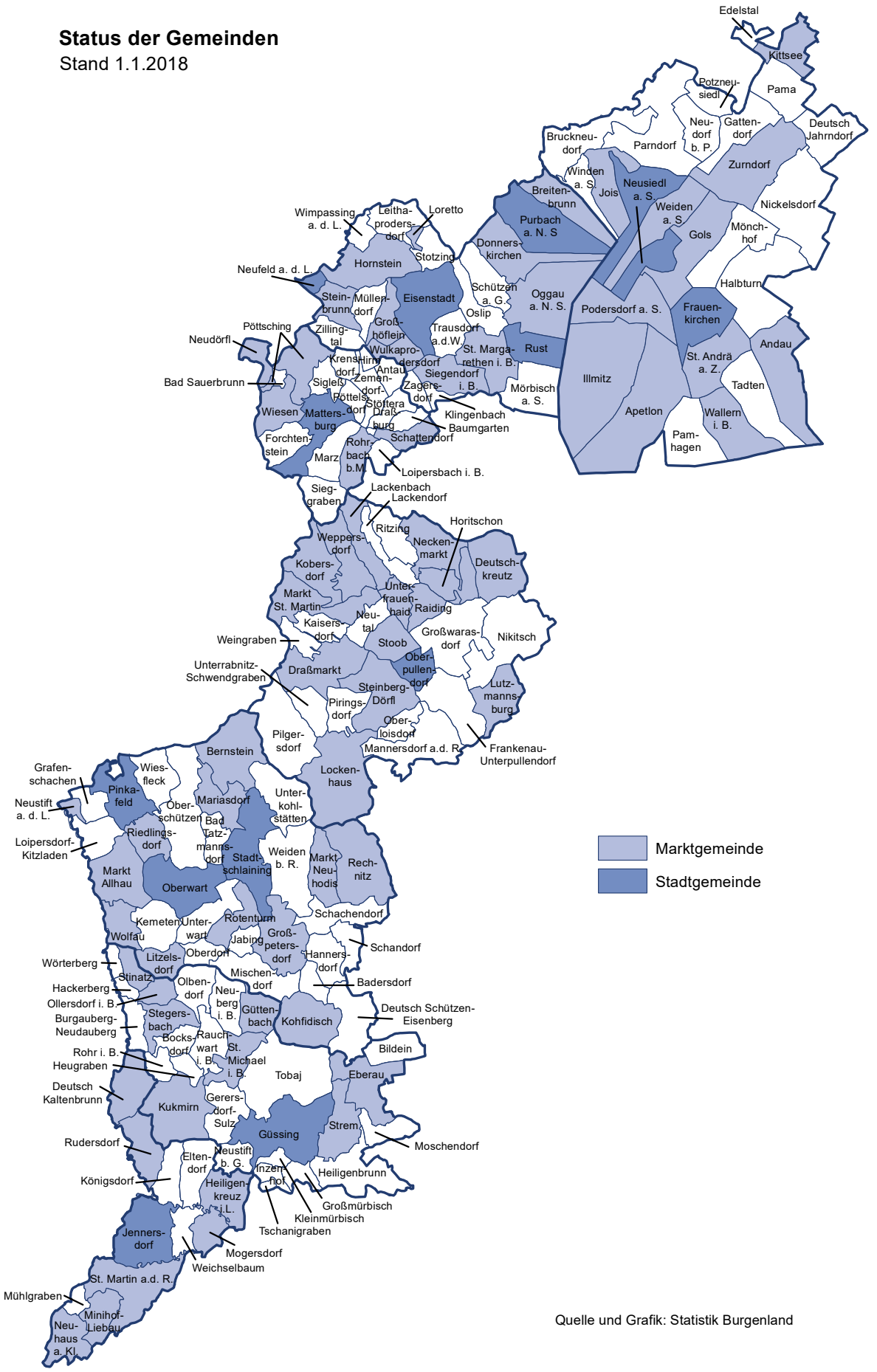

Quelle und Grafik: Statistik Burgenland

Geographischer Überblick

Fläche in km²	3.965
Ausdehnung in km: Nord-Süd	160
Ost-West	60
Länge der Staatsgrenze in km	397
zur Slowakei	26
zu Ungarn	356
zu Slowenien	15
Länge der Landesgrenze in km	374
zu Niederösterreich	219
zur Steiermark	155

Höchste Erhebung in m: Geschriebenstein	884
Tiefster Punkt in m: Apetlon	114
Grenzübergangsstellen	67
zur Slowakei: Straße	2
Schiene	1
zu Ungarn: Straße	31
Fuß- und Radweg	23
Wasser	1
Schiene	6
zu Slowenien: Straße	3
Länge der Güterwege in km	3.896
der Radwanderwege	2.469
der Mountainbikewege	318

Administrative Einteilung

Freistädte	2
Bezirke	7
Gemeinden	171
davon: Stadtgemeinden	13
Marktgemeinden	67
Katastralgemeinden	328
Ortschaften	328
Gerichtshofsprengel (Landesgericht)	1
Gerichtsbezirke	6
Nationalratswahlkreis (Landeswahlkreis)	1
Regionalwahlkreise	2
Landtagswahlkreise	7

Quelle: Statistik Austria, Amt der Burgenländischen Landesregierung

Schulbezirke	9
Finanzämter	2
Vermessungsämter	3
Standesämter	37
Postämter und Poststellen	138
AMS-Landesgeschäftsstelle	1
AMS-Regionale Geschäftsstellen	7
Landespolizeidirektion	1
Stadtpolizeikommando	1
Bezirkspolizeikommanden	6
Katholische Dekanate	12
Katholische Pfarren und Expituren	172
Evangelische Pfarrgemeinden (A.B. und H.B.) mit Tochtergemeinden	77

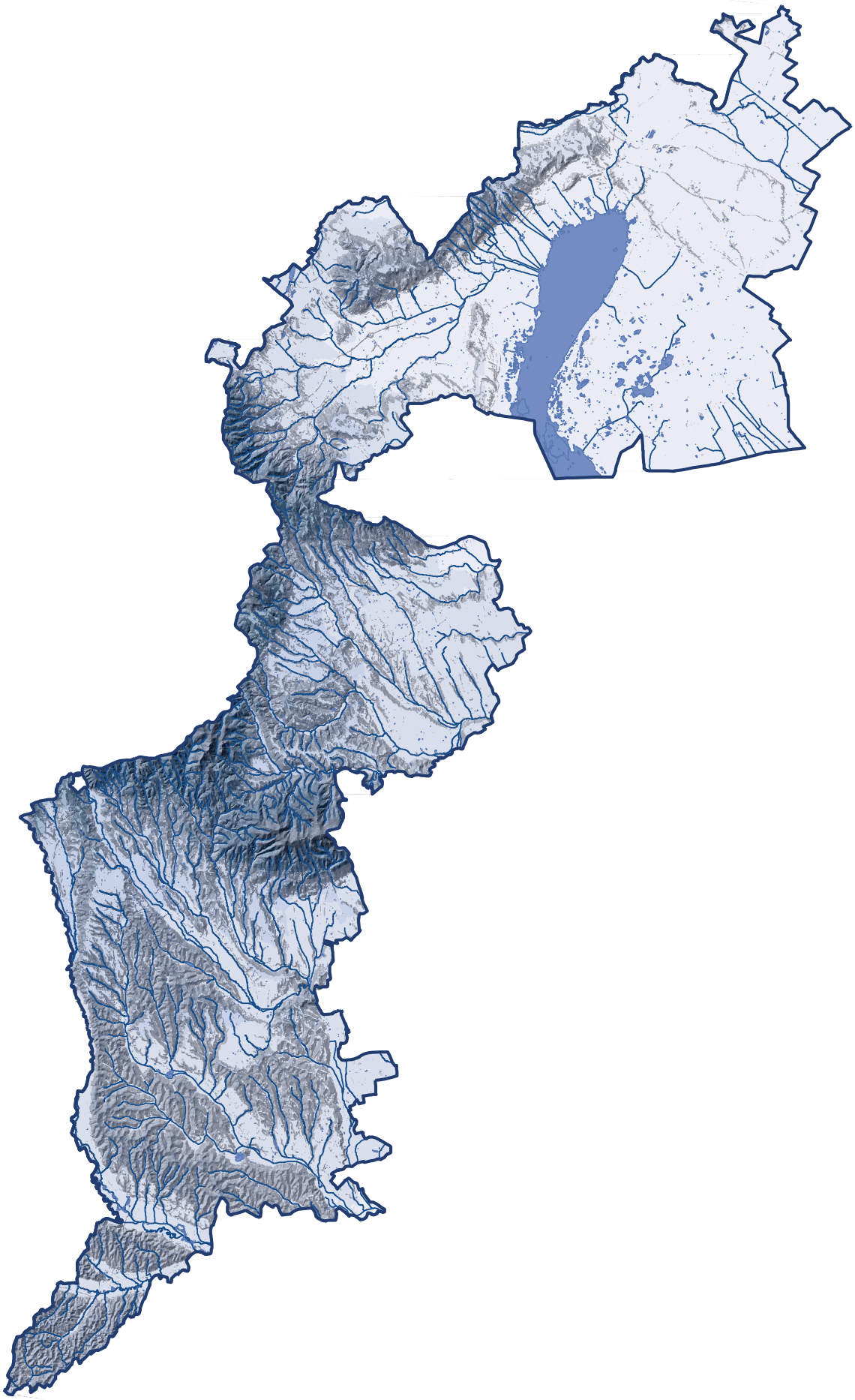

Nutzungsarten nach politischen Bezirken 2017

Politischer Bezirk	Fläche in ha	davon nach Benützungsart						
		Baufläche	landw. Nutzung	Gärten	Wein-gärten	Wald	Gewässer	sonstige Flächen
Burgenland	**396.516,6**	**4.788,6**	**193.057,6**	**11.929,0**	**12.906,2**	**122.786,2**	**29.922,0**	**21.125,9**
Eisenstadt-Stadt	4.288,2	170,0	1.601,0	260,0	404,4	1.391,7	26,1	435,0
Rust-Stadt	2.001,0	30,2	254,8	50,2	423,7	28,5	1.135,3	78,3
Eisenstadt-Umgebung	45.314,1	671,0	19.394,5	1.483,5	2.145,7	10.772,0	8.570,3	2.277,1
Güssing	48.533,5	418,6	22.599,1	1.467,1	147,1	20.656,8	746,8	2.498,0
Jennersdorf	25.331,2	306,9	12.347,2	974,0	39,9	9.541,4	575,6	1.546,2
Mattersburg	23.782,5	533,9	11.379,3	1.303,0	302,3	8.382,7	165,6	1.715,8
Neusiedl am See	103.863,9	1.131,0	66.009,0	1.936,9	7.023,9	5.632,3	17.137,2	4.993,6
Oberpullendorf	70.144,4	726,2	28.551,0	1.975,6	2.086,4	32.922,6	731,7	3.150,8
Oberwart	73.257,9	800,9	30.921,8	2.478,8	332,8	33.458,2	833,4	4.431,1

Quelle: Amt der Burgenländischen Landesregierung

Fläche des Burgenlandes 2017 nach Nutzungsarten in Prozent

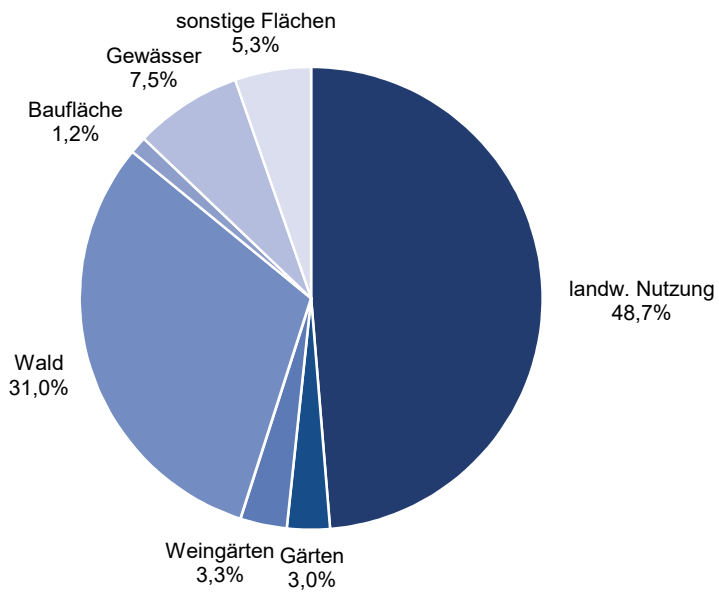

Lufttemperatur 2017 im Burgenland

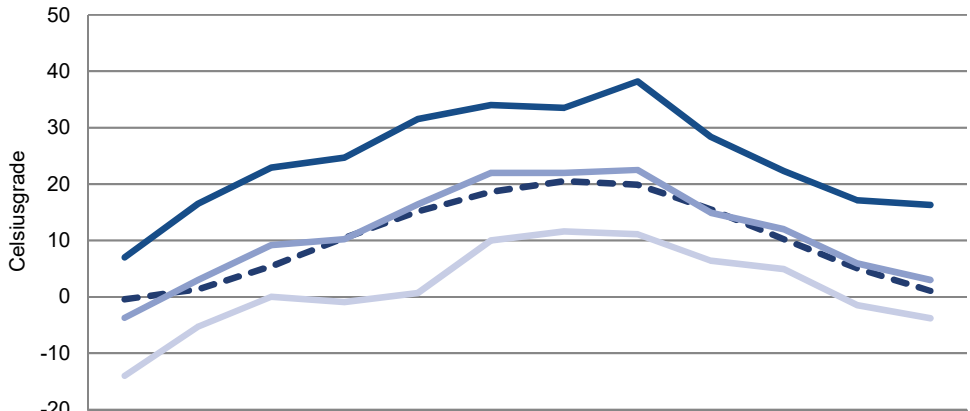

	I	II	III	IV	V	VI	VII	VIII	IX	X	XI	XII
langj. Mittel	-0,4	1,3	5,4	10,4	15,1	18,6	20,5	19,9	15,5	10,2	5,0	1,1
mittlere	-3,7	3,0	9,2	10,2	16,4	22,0	22,0	22,5	14,9	12,0	5,9	3,0
höchste	7,0	16,5	22,9	24,7	31,5	34,0	33,5	38,2	28,4	22,3	17,1	16,3
tiefste	-14,0	-5,3	0,0	-0,9	0,7	10,0	11,6	11,1	6,4	4,9	-1,5	-3,8

Sonnenscheindauer 2017 im Burgenland

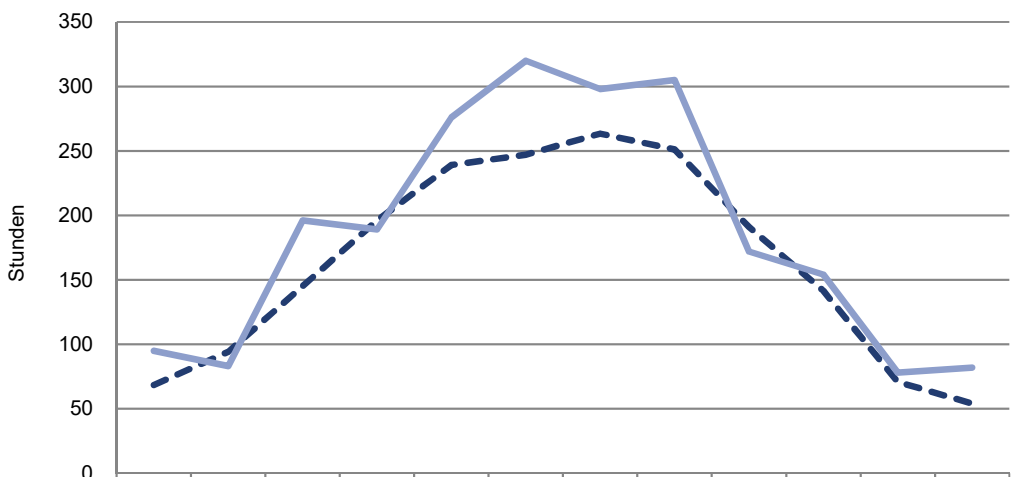

	I	II	III	IV	V	VI	VII	VIII	IX	X	XI	XII
langj. Mittel	68	94	145	196	239	247	263	251	191	142	71	54
2017	95	83	196	189	276	320	298	305	172	154	78	82

Mittlere Lufttemperatur im Burgenland in Celsiusgraden

Jahr	Jänner	Feber	März	April	Mai	Juni	Juli	August	September	Oktober	November	Dezember	Jahresmittel
1951-1960	-0,7	-0,1	4,3	9,8	14,5	18,3	20,1	19,6	15,6	10,3	5,2	2,3	9,9
1961-1970	-1,8	1,3	4,7	10,9	14,5	18,3	19,6	18,8	15,8	10,9	5,5	-0,7	9,8
1971-1980	-0,4	2,4	5,9	9,3	14,8	18,1	19,6	19,4	15,1	9,4	4,3	1,7	10,0
1981	-0,9	1,6	8,4	9,9	15,0	19,1	20,2	19,9	15,9	10,6	5,2	-0,3	10,4
1982	-3,1	1,5	5,8	8,3	15,3	19,2	20,7	19,9	17,8	10,7	5,1	2,5	10,1
1983	4,9	-0,8	6,9	11,8	16,0	18,5	23,4	20,6	15,8	10,4	2,1	0,6	10,9
1984	0,8	0,3	4,1	9,2	13,8	17,2	18,6	18,9	14,8	10,7	5,2	0,6	9,5
1985	-6,0	-2,4	3,5	10,5	15,9	16,6	20,8	19,7	15,8	9,4	2,2	3,2	9,1
1986	0,2	-5,2	3,3	11,7	17,7	18,1	19,6	20,1	14,7	9,8	5,0	0,3	9,6
1987	-4,6	-0,3	-0,1	10,7	13,4	18,0	20,9	18,1	17,8	10,8	5,3	2,3	9,4
1988	2,3	3,1	4,1	10,0	16,0	18,1	21,9	20,4	15,4	10,0	1,5	3,0	10,5
1989	0,2	4,0	8,0	10,5	14,2	16,0	19,6	18,4	14,5	9,9	2,7	1,0	9,9
1990	-0,7	4,5	8,5	8,6	15,1	17,2	19,2	20,5	13,6	10,0	5,9	-0,4	10,2
1991	-0,4	-3,6	5,8	7,9	10,7	16,4	20,8	19,3	15,6	7,7	4,0	-1,3	8,5
1992	1,0	2,9	4,8	9,6	14,7	18,2	20,9	23,7	15,3	8,0	4,6	-0,2	10,2
1993	0,8	-1,8	3,7	9,8	16,7	18,0	18,8	19,6	15,0	10,4	1,1	2,0	9,5
1994	3,9	0,7	8,3	10,2	15,1	19,0	23,1	21,8	17,5	8,0	7,0	1,8	11,4
1995	-0,3	5,2	4,5	10,9	14,9	17,5	23,0	19,9	14,2	11,2	2,5	-0,4	10,3
1996	-2,8	-2,8	1,9	10,1	15,8	19,1	18,6	19,1	12,3	11,0	7,1	-2,4	8,9
1997	-2,7	3,5	5,6	7,6	16,0	18,5	19,5	20,3	15,4	8,1	5,0	2,2	9,9
1998	1,6	5,7	5,0	11,8	15,2	19,7	20,5	20,8	14,7	10,7	2,5	-1,1	10,6
1999	-0,2	1,2	7,1	11,9	15,8	18,5	21,0	18,8	17,5	10,8	3,3	0,5	10,5
2000	-1,6	4,3	6,4	13,4	17,5	20,5	19,3	21,3	15,2	12,7	7,7	2,0	11,6
2001	0,3	3,1	7,2	9,9	17,3	17,8	21,0	21,6	13,7	13,2	4,0	-2,3	10,6
2002	1,1	5,4	7,1	10,1	17,8	20,8	22,2	20,7	14,7	9,5	7,7	-0,7	11,4
2003	-0,8	-2,1	6,1	9,8	17,9	22,6	21,8	23,4	15,4	7,6	6,4	0,9	10,8
2004	-1,8	3,1	4,2	11,4	14,1	18,3	20,3	20,6	15,5	11,4	5,8	0,9	10,3
2005	1,5	-1,8	3,8	11,3	15,7	19,2	21,0	18,7	16,4	10,6	4,0	0,9	10,1
2006	-3,5	-0,4	3,8	11,7	14,8	19,2	23,5	18,1	17,3	12,5	7,6	3,1	10,6
2007	5,4	5,3	7,8	13,0	17,0	21,1	22,3	20,7	13,8	9,1	3,9	0,5	11,7
2008	3,4	4,3	6,6	11,3	16,1	20,4	20,5	20,0	14,4	10,7	6,8	2,5	11,4
2009	-1,8	1,4	5,9	14,1	16,5	18,3	21,6	21,2	17,3	10,1	6,3	1,4	11,0
2010	-2,0	0,6	6,0	10,8	14,9	19,3	22,7	19,6	14,2	8,0	6,9	-2,5	9,9
2011	0,4	0,1	6,2	13,4	16,0	19,7	19,7	21,0	18,1	10,1	3,0	3,2	10,9
2012	2,4	-1,8	8,8	11,1	16,8	20,7	21,6	21,3	16,7	10,1	6,8	0,2	11,2
2013	0,2	1,0	3,0	11,8	15,1	18,8	23,1	21,6	15,0	11,0	6,0	2,8	10,8
2014	2,3	3,5	9,3	12,4	14,8	19,4	21,7	19,0	15,9	12,2	8,0	3,0	11,8
2015	3,1	2,3	6,5	11,3	15,5	19,9	23,7	23,1	16,2	9,9	8,3	3,0	11,9
2016	0,3	5,9	6,6	11,4	15,6	20,2	22,2	20,0	17,9	9,8	5,1	1,2	11,4
2017	-3,7	3,0	9,2	10,2	16,4	22,0	22,0	22,5	14,9	12,0	5,9	3,0	11,5

Quelle: Amt der Burgenländischen Landesregierung, ab 1993 Zentralanstalt für Meteorologie und Geodynamik

Niederschläge und Bewölkung im Burgenland

Jahr	Zahl der Tage mit			Bewölkung Jahresmittel	Niederschläge in mm			
	Niederschlag	Schneefall	Gewitter		Jänner	Feber	März	April
1951-1960	114	26	20	5,8	25	35	43	52
1961-1970	143	34	26	6,3	34	41	42	68
1971-1980	138	23	25	6,4	43	32	38	64
1981	120	30	19	6,2	16	16	20	12
1982	113	27	18	5,9	59	15	24	12
1983	110	13	18	5,6	53	36	20	48
1984	133	20	9	6,4	18	52	48	65
1985	138	21	18	6,1	20	43	83	22
1986	106	26	14	5,8	54	27	25	14
1987	140	32	19	6,3	64	44	53	12
1988	125	28	16	5,9	40	65	54	12
1989	134	4	20	5,7	11	33	21	87
1990	122	11	14	5,8	2	31	38	78
1991	129	14	13	6,2	4	25	36	18
1992	125	15	14	5,7	23	15	83	36
1993	148	19	12	6,1	45	10	30	23
1994	137	6	14	6,2	33	9	38	118
1995	150	13	17	6,6	30	48	99	70
1996	141	16	19	6,5	44	23	24	100
1997	134	9	11	6,1	9	7	96	56
1998	144	12	16	6,4	21	2	54	17
1999	145	16	18	6,6	10	53	29	75
2000	148	9	10	6,1	35	26	90	40
2001	143	13	13	6,4	14	19	55	27
2002	140	5	12	6,4	5	24	79	48
2003	120	13	12	5,6	50	1	13	33
2004	149	23	11	6,7	49	58	61	25
2005	158	30	4	6,2	40	54	21	55
2006	144	11	8	6,2	66	29	43	94
2007	139	9	7	6,1	54	42	131	0
2008	125	4	13	6,2	23	3	49	27
2009	152	17	10	6,1	67	74	110	23
2010	142	20	11	6,4	44	25	18	102
2011	125	9	14	5,5	22	3	43	21
2012	133	21	15	5,8	53	18	6	37
2013	154	28	7	6,4	70	71	51	16
2014	145	10	11	6,4	8	49	24	106
2015	113	8	8	5,9	41	30	22	15
2016	140	8	12	5,9	56	85	29	46
2017	140	9	9	5,8	14	44	34	54

Quelle: Amt der Burgenländischen Landesregierung, ab 1993 Zentralanstalt für Meteorologie und Geodynamik

Niederschläge in mm								
Mai	Juni	Juli	August	September	Oktober	November	Dezember	Jahres-summe
53	87	73	75	35	48	39	46	612
68	69	74	75	39	57	66	51	681
47	73	74	47	44	40	55	34	610
41	67	36	71	92	39	47	24	481
54	72	80	185	31	96	32	82	742
38	79	48	35	73	57	29	26	542
83	47	36	46	76	24	53	24	572
67	97	59	107	32	11	112	97	750
50	91	21	59	26	40	48	28	483
124	57	70	95	31	25	33	70	678
60	55	27	75	60	20	52	46	566
75	52	75	61	78	30	16	5	544
44	50	37	21	47	52	37	41	478
260	97	140	39	53	19	106	51	848
6	101	41	7	57	69	97	82	617
25	118	72	70	35	86	60	52	626
81	53	37	58	35	82	70	38	652
42	64	11	63	108	9	34	62	640
127	74	57	93	136	51	21	9	759
62	94	162	16	68	14	76	36	696
73	51	83	58	122	97	36	26	640
81	61	98	95	65	30	61	51	709
25	24	77	71	69	65	40	37	599
23	36	94	47	157	19	48	39	578
30	63	63	117	38	114	59	57	697
67	43	62	49	37	61	33	42	491
89	108	23	41	30	40	49	16	589
73	37	73	138	63	2	39	69	664
54	110	37	148	16	26	32	12	667
70	77	62	102	171	122	39	86	956
48	182	186	111	88	22	42	60	841
53	205	86	85	33	39	48	40	863
97	112	78	255	97	41	40	36	945
83	158	55	85	61	85	0	11	627
40	62	200	61	52	51	49	35	664
71	95	4	56	85	26	93	9	647
150	42	108	85	148	45	30	52	847
101	17	71	54	63	111	10	9	544
100	51	89	50	41	63	81	20	711
40	41	80	46	104	49	42	57	605

Sonnenscheindauer im Burgenland in Stunden

Jahr	Jänner	Feber	März	April	Mai	Juni
1951-1960	70	79	133	191	231	246
1961-1970	62	83	132	185	229	248
1971-1980	60	83	144	176	239	235
1981	109	135	113	208	193	204
1982	31	82	166	219	246	234
1983	72	110	131	163	224	229
1984	67	53	152	161	161	228
1985	72	107	77	188	188	190
1986	70	74	91	182	241	247
1987	48	78	139	171	168	212
1988	50	103	111	198	191	230
1989	68	78	160	160	233	205
1990	51	153	155	158	252	216
1991	78	109	103	185	194	249
1992	97	126	155	195	295	203
1993	116	120	150	185	282	231
1994	91	118	124	190	207	240
1995	74	91	142	173	252	194
1996	38	133	121	201	226	282
1997	41	138	144	202	271	234
1998	92	166	175	189	251	242
1999	58	93	164	185	251	274
2000	71	146	125	257	277	275
2001	67	132	111	201	315	232
2002	66	81	200	174	271	296
2003	70	130	198	229	295	332
2004	95	85	143	189	228	222
2005	106	104	212	228	296	268
2006	109	86	152	190	233	269
2007	74	106	172	327	275	256
2008	66	137	160	217	302	255
2009	74	50	112	307	259	237
2010	45	83	184	228	148	246
2011	65	136	196	246	333	281
2012	102	120	234	242	279	251
2013	35	48	148	202	222	283
2014	69	80	233	211	237	312
2015	65	119	158	254	190	290
2016	75	79	142	224	252	288
2017	95	83	196	189	276	320

Quelle: Amt der Burgenländischen Landesregierung, ab 1993 Zentralanstalt für Meteorologie und Geodynamik

Juli	August	September	Oktober	November	Dezember	Summe
250	260	201	148	67	45	1.922
268	227	195	147	65	48	1.888
234	236	174	139	69	57	1.854
238	242	167	112	72	47	1.840
232	205	207	98	74	30	1.824
326	234	223	176	102	82	2.072
220	258	121	122	78	34	1.655
297	253	236	162	49	21	1.840
253	248	227	197	84	28	1.942
283	182	177	116	50	53	1.677
304	260	137	156	93	104	1.937
239	199	188	178	109	94	1.911
275	304	147	164	65	43	1.983
245	222	198	151	74	80	1.888
292	315	234	92	66	60	2.130
241	265	181	101	36	39	1.947
333	255	206	137	53	65	2.019
332	220	154	146	36	21	1.835
263	221	91	134	93	62	1.865
206	299	285	156	87	31	2.094
218	265	122	99	96	41	1.956
253	223	195	139	53	71	1.959
161	294	182	149	90	42	2.069
230	308	116	149	83	80	2.024
315	227	213	112	46	28	2.029
290	334	244	135	75	75	2.407
246	287	220	106	63	50	1.934
236	192	212	177	77	70	2.178
349	187	261	214	67	59	2.176
310	277	190	142	81	29	2.239
275	294	173	129	75	51	2.134
330	285	234	136	66	64	2.154
330	235	169	137	76	68	1.949
197	307	255	157	75	49	2.297
252	303	215	121	67	71	2.257
390	280	133	151	61	71	2.024
269	225	145	122	60	69	2.032
300	305	185	104	132	68	2.170
300	276	271	109	101	90	2.207
298	305	172	154	78	82	2.248

Mittlere Lufttemperatur im Jahr 2017 in Celsiusgraden

Vorläufige Ergebnisse des Hydrographischen Dienstes Burgenland

Messstelle	Jänner	Feber	März	April	Mai	Juni	Juli
Apetlon-A79	-3,3	2,9	9,9	11,5	17,6	22,6	22,7
Bonisdorf	-4,9	3,3	9,3	10,2	16,6	20,5	21,5
Deutsch Jahrndorf	-5,0	2,6	8,2	9,9	16,2	21,5	21,8
Deutsch Kaltenbrunn	-4,8	2,8	8,9	10,2	16,0	20,6	21,1
Deutschkreutz-Girm	-3,5	3,3	8,9	10,3	15,8	21,1	21,6
Donnerskirchen	-3,5	3,0	9,6	10,8	16,9	22,0	22,1
Draßburg	-3,8	3,2	9,2	10,3	16,6	21,9	22,0
Dürnbach im Burgenland	-4,9	2,3	8,0	10,1	15,7	20,5	21,0
Eisenberg an der Pinka	-5,0	2,3	8,4	10,6	16,3	21,3	22,0
Eisenstadt	-3,8	3,0	9,1	10,3	16,6	22,0	22,1
Forchtenstein	-4,3	2,5	8,1	9,1	15,4	20,4	21,0
Frankenau	-4,0	2,6	8,1	9,7	15,4	20,5	20,9
Frauenkirchen	-4,3	3,0	9,3	10,7	16,8	22,0	22,2
Gattendorf	-4,6	2,9	9,1	10,4	17,0	22,4	22,7
Glashütten bei Langeck	-5,0	2,7	7,3	8,9	14,6	19,7	19,9
Glasing	-5,3	2,4	7,6	10,1	16,1	21,1	21,5
Halbturn	-4,6	2,7	8,9	10,4	16,7	22,0	22,8
Heiligenkreuz	-5,5	2,7	7,8	10,0	15,7	20,3	20,8
Hirschenstein	-5,4	2,6	7,3	7,4	13,4	18,3	19,1
Illmitz (Biologische Station)	-3,9	2,5	9,6	11,0	17,2	22,2	22,3
Karl	-3,7	2,7	6,8	8,5	14,1	19,0	19,2
Kittsee	-4,4	2,9	8,8	10,0	16,6	21,7	22,1
Kobersdorf	-4,6	2,1	7,6	9,0	15,3	20,6	20,8
Kukmirn	-5,0	2,5	7,8	10,3	16,0	20,7	21,1
Loretto	-3,9	3,1	9,2	10,4	16,6	22,2	21,9
Lutzmannsburg	-4,0	2,9	9,0	10,6	16,5	21,8	22,2
Mörbisch am See	-3,6	3,3	10,0	11,2	17,4	22,8	22,9
Nebersdorf	-4,3	2,5	7,5	9,7	15,5	20,5	20,9
Neumarkt an der Raab	-4,8	3,3	8,7	10,5	16,5	21,1	21,8
Neustift an der Rosalia	-5,0	2,6	7,8	8,3	14,7	19,9	20,4
Nickelsdorf	-4,2	3,0	9,0	10,5	16,6	22,0	22,4
Nikitsch	-4,8	2,0	7,9	9,5	15,1	20,5	21,3
Oberdorf im Burgenland	-4,5	3,0	8,9	10,1	15,9	20,4	21,3
Oberpullendorf	-3,7	3,0	8,5	10,2	15,8	21,2	21,0
Oberwart	-4,9	2,2	7,9	10,0	15,8	20,5	21,1
Pinkafeld	-5,5	1,8	7,1	9,3	15,3	20,1	20,3
Podersdorf am See	-4,3	2,7	9,4	11,1	17,7	23,2	23,1
Redlschlag	-5,5	2,3	7,0	7,5	13,5	18,3	19,0
Rust	-3,5	3,2	9,8	11,0	17,4	22,7	22,9
Sankt Margarethen im Bgld.-Berg	-4,3	2,8	9,0	10,2	16,6	22,0	22,0
Stadtschlaining	-5,1	2,0	7,4	9,0	14,9	19,5	20,2
Sieggraben	-4,4	2,3	7,8	8,6	14,6	19,5	20,1
Trausdorf	-3,5	3,3	9,5	10,6	17,0	22,4	22,3
Wulkaprodersdorf	-3,7	3,2	9,2	10,5	16,8	22,3	22,3
Minimum	-5,5	1,8	6,8	7,4	13,4	18,3	19,0
Maximum	-3,5	3,3	10,0	11,2	17,7	23,2	23,1

Quelle: Amt der Burgenländischen Landesregierung

August	September	Oktober	November	Dezember	Jahresmittel	Jahresmin.	Jahresmax.
22,5	15,3	12,2	6,2	3,2	11,9	-14,4	36,5
22,1	13,7	11,3	5,2	2,2	10,9	-13,2	36,5
22,2	14,8	11,1	5,4	2,4	10,9	-15,4	38,1
21,6	13,5	11,0	4,7	1,4	10,6	-15,5	34,7
21,9	14,7	11,5	5,7	2,5	11,2	-16,5	37,3
22,6	15,2	12,0	6,0	3,2	11,7	-14,5	38,0
22,5	14,7	11,8	5,7	2,6	11,4	-16,0	33,9
21,3	13,5	10,1	4,6	1,0	10,3	-15,2	35,8
22,2	14,4	10,4	4,9	1,3	10,8	-14,7	37,3
22,8	15,1	12,1	6,0	3,1	11,5	-13,7	37,4
21,4	13,9	10,9	4,8	2,0	10,4	-14,4	35,7
20,9	13,9	10,4	4,8	1,2	10,4	-17,6	36,1
22,6	15,3	11,8	5,9	2,8	11,5	-14,4	36,9
22,9	15,2	11,9	5,8	2,6	11,5	-14,6	39,1
20,2	13,0	10,3	4,5	1,0	9,8	-14,7	35,5
21,2	13,9	9,8	4,6	0,9	10,3	-16,8	37,7
22,7	14,8	10,8	4,6	1,6	11,1	-14,1	38,0
20,7	13,5	9,7	4,3	0,6	10,1	-16,9	36,6
19,7	11,6	10,1	3,9	0,6	9,1	-15,3	33,1
22,6	15,2	12,0	6,0	3,2	11,7	-15,2	36,6
19,3	12,4	9,3	4,1	0,9	9,4	-15,4	32,9
22,6	14,9	11,6	5,6	2,5	11,2	-13,9	37,5
20,9	13,6	10,5	4,8	1,7	10,2	-16,9	35,3
20,9	13,7	9,6	4,4	0,8	10,2	-15,5	35,8
22,7	15,0	12,1	5,9	2,9	11,5	-13,8	37,6
22,4	14,9	11,3	5,4	2,2	11,3	-15,6	36,9
23,1	15,4	12,3	6,1	3,1	12,0	-14,2	37,8
21,0	13,9	10,3	4,8	1,4	10,3	-19,5	37,0
21,7	14,1	10,7	5,0	1,5	10,8	-16,2	37,7
20,9	13,1	11,0	4,1	1,8	10,0	-13,3	33,8
22,8	15,1	11,6	5,7	2,5	11,4	-14,4	37,9
21,6	14,3	10,9	5,0	1,8	10,4	-17,6	36,7
21,6	13,8	11,5	4,9	1,8	10,7	-15,2	36,2
21,4	14,3	11,2	5,4	2,1	10,9	-17,1	36,9
21,3	13,5	10,3	4,4	0,6	10,2	-16,1	35,8
20,5	13,0	9,9	4,0	-0,2	9,6	-17,8	34,4
23,3	15,4	12,0	6,1	2,9	11,9	-13,9	38,1
19,8	11,7	10,5	4,0	0,9	9,1	-14,8	31,1
23,2	15,5	12,3	6,2	3,4	12,0	-15,6	38,3
22,4	14,7	11,9	5,5	2,9	11,3	-16,0	38,4
20,3	12,5	9,9	4,0	0,5	9,6	-17,0	34,8
20,5	13,1	10,5	4,3	1,8	9,9	-15,7	34,2
22,7	15,1	12,0	6,0	3,2	11,7	-15,2	37,8
22,7	15,1	11,9	5,7	3,0	11,6	-14,8	37,9
19,3	11,6	9,3	3,9	-0,2	9,1	-19,5	31,1
23,3	15,5	12,3	6,2	3,4	12,0	-13,2	39,1

Niederschläge in mm im Jahr 2017

vorläufige Ergebnisse des Hydrographischen Dienstes Burgenland

Einzugsgebiet Messstelle	Jänner	Feber	März	April	Mai
Donau					
Deutsch Jahrndorf	16,4	25,8	24,9	24,7	24,9
Kittsee	16,7	46,2	29,1	37,7	36,1
Pama	13,6	28,7	25,0	33,5	30,6
Leitha					
Gattendorf	16,3	33,0	31,6	41,5	29,6
Loretto	9,6	41,4	34,6	55,0	36,2
Nickelsdorf	16,6	27,8	31,8	30,8	30,2
Parndorf	19,3	34,9	27,4	41,7	44,3
Zurndorf	12,4	27,7	29,1	37,9	27,3
Neusiedler See					
Andau	28,7	26,9	37,9	52,2	30,0
Apetlon	15,5	28,8	29,8	41,9	54,5
Donnerskirchen	10,9	41,3	47,2	58,2	27,0
Donnerskirchen (Waldgasse)	16,0	46,5	50,8	72,5	41,7
Mönchhof (Edmundshof)	10,9	26,0	32,5	34,2	34,4
Frauenkirchen	16,4	27,1	35,2	42,7	34,2
Halbturn	15,5	27,4	45,5	43,6	38,1
Illmitz (Biologische Station)	10,0	31,7	28,0	36,6	35,8
Nickelsdorf (Kleylehof)	13,7	26,5	40,1	38,5	35,6
Mörbisch am See	10,8	30,0	28,6	43,7	37,3
Oggau am Neusiedler See	14,5	42,3	39,2	57,9	35,1
Podersdorf am See	20,7	26,6	38,8	48,3	35,4
Rust	9,6	33,2	30,0	48,8	40,7
Winden am See	16,3	42,0	43,0	54,8	32,1
Wulka					
Draßburg	9,4	33,2	22,6	43,4	34,7
Eisenstadt	13,8	44,3	34,4	61,9	41,5
Forchtenstein	12,7	41,2	28,2	87,0	69,1
Neustift an der Rosalia	14,5	42,0	26,2	88,1	77,8
Pöttsching	10,6	44,6	21,7	40,8	45,7
Sankt Margarethen im Burgenland	9,2	34,4	27,6	40,9	36,8
Sankt Margarethen im Burgenland-Berg	10,9	33,8	27,4	44,6	46,8
Steinbrunn	11,4	44,8	22,7	68,9	52,1
Trausdorf	9,7	41,6	27,4	48,5	32,8
Wulkaprodersdorf	9,9	34,4	27,1	51,6	46,8

Juni	Juli	August	September	Oktober	November	Dezember	Jahres-summe
42,7	89,9	44,0	69,2	44,9	54,7	51,4	513,5
25,8	43,4	35,7	76,6	67,9	49,1	49,0	513,3
35,8	64,1	35,1	67,8	59,9	51,2	66,4	511,7
35,4	55,9	37,1	73,3	61,1	53,9	61,8	530,5
36,9	102,6	46,8	98,6	43,3	37,3	63,6	605,9
35,1	87,3	38,2	68,4	53,0	54,2	61,4	534,8
55,0	69,0	47,1	72,6	48,1	35,7	64,0	559,1
29,7	95,3	40,1	62,3	56,8	52,0	59,5	530,1
34,9	78,7	42,6	79,1	57,4	53,3	54,6	576,3
27,2	131,6	55,5	82,4	33,0	44,0	41,0	585,2
46,2	66,2	36,7	100,5	55,5	45,1	66,5	601,3
41,7	96,2	47,8	122,0	59,9	53,8	70,5	719,4
29,6	75,7	40,8	70,9	46,2	51,9	48,5	501,6
29,0	58,9	52,9	71,6	39,8	51,0	41,5	500,3
47,5	71,6	45,1	78,2	50,1	53,4	55,7	571,7
62,0	65,1	41,2	80,7	34,6	43,8	37,8	507,3
28,5	119,3	41,0	73,5	56,0	49,9	51,2	573,8
49,4	80,7	46,3	100,3	38,3	39,1	44,0	548,5
41,2	71,2	38,8	109,2	50,5	53,4	49,8	603,1
50,8	68,2	42,5	67,4	60,9	50,1	42,9	552,6
48,9	56,4	45,8	101,7	42,0	46,6	48,3	552,0
43,9	65,4	38,6	87,5	55,2	59,3	60,7	598,8
46,5	64,7	48,5	94,3	37,9	40,0	37,9	513,1
39,1	80,6	46,4	106,8	51,7	39,3	58,1	617,9
54,9	89,4	54,5	110,3	48,3	40,1	41,3	677,0
48,2	91,2	65,8	125,3	47,2	40,1	35,7	702,1
35,8	83,2	55,4	91,1	32,3	35,8	35,7	532,7
42,1	63,3	42,5	99,4	46,9	41,9	43,9	528,9
48,2	58,7	48,7	109,3	46,2	49,4	42,4	566,4
42,0	85,9	55,9	102,4	39,2	36,2	33,2	594,7
35,8	79,4	44,1	94,4	52,0	41,9	40,1	547,7
36,5	58,8	50,6	93,3	45,8	34,2	42,2	531,2

Niederschläge in mm im Jahr 2017

vorläufige Ergebnisse des Hydrographischen Dienstes Burgenland

Einzugsgebiet Messstelle	Jänner	Feber	März	April	Mai
Ikva					
Deutschkreutz-Girm	12,7	30,9	15,7	40,8	66,8
Nikitsch	12,5	35,0	10,3	41,3	47,9
Ritzing	2,0	38,4	21,3	40,9	114,6
Schattendorf	12,1	36,2	27,9	54,3	42,8
Rabnitz					
Frankenau	11,4	30,9	6,2	32,2	48,0
Hochstraß	13,5	23,9	6,2	51,1	73,3
Karl	18,4	23,8	14,0	55,8	72,5
Kobersdorf	13,0	29,0	17,4	50,7	110,0
Lutzmannsburg	17,1	20,0	7,3	48,0	40,0
Mannersdorf an der Rabnitz	13,8	32,4	8,7	68,1	62,2
Nebersdorf	12,7	25,9	8,5	33,0	45,6
Oberpullendorf	14,2	28,7	9,6	39,3	53,6
Sieggraben	16,6	41,2	25,0	67,3	114,0
Zöbern, Güns					
Glashütten bei Langeck im Burgenland	16,1	29,6	6,2	48,0	49,5
Pilgersdorf	12,7	19,6	6,4	35,4	82,8
Redlschlag	18,8	24,2	9,2	52,2	100,0
Tauchenbach					
Dürnbach im Burgenland	16,7	22,2	7,4	46,8	84,6
Stadtschlaining	21,6	24,8	7,2	40,4	62,1
Pinka					
Eberau	17,3	42,9	3,9	37,0	60,8
Eisenberg an der Pinka	17,7	30,6	7,6	48,2	61,8
Kirchfidisch	16,1	36,7	3,5	45,4	55,5
Oberdorf im Burgenland	16,3	27,0	5,7	37,2	76,0
Oberwart	14,0	24,6	5,6	34,7	65,9
Pinkafeld	11,2	22,4	7,2	34,0	42,0

Juni	Juli	August	September	Oktober	November	Dezember	Jahres-summe
44,0	124,3	67,1	86,1	28,7	32,6	31,8	581,5
47,0	93,1	63,5	98,5	23,3	31,1	33,2	536,7
69,0	129,6	49,9	108,8	47,0	33,5	43,2	698,2
103,3	74,1	60,0	119,5	44,0	40,8	41,3	656,3
64,9	75,6	102,9	103,1	18,2	31,0	24,3	548,7
66,0	109,5	79,1	115,8	16,2	39,9	31,3	625,8
100,7	125,8	99,0	96,1	28,8	32,8	36,5	704,2
81,2	125,9	71,0	108,0	32,0	27,2	38,8	704,2
60,5	96,0	89,0	109,5	31,5	27,2	37,0	583,1
64,8	68,7	76,8	118,8	20,5	38,8	32,9	606,5
41,5	82,8	74,7	92,1	15,8	31,9	29,8	494,3
47,2	99,8	81,5	106,9	18,9	33,0	31,4	564,1
105,6	90,1	70,2	93,2	45,0	35,2	40,6	744,0
74,6	58,3	95,2	129,1	16,1	49,2	34,2	606,1
60,9	76,0	72,8	97,6	14,7	40,2	26,1	545,2
83,3	127,2	110,0	110,9	25,9	44,6	31,6	737,9
79,4	81,6	81,9	106,4	19,5	44,3	23,6	614,4
73,7	66,8	110,1	108,4	14,9	44,2	18,2	592,4
72,2	23,9	50,9	132,4	24,0	62,7	46,5	574,5
86,2	51,4	74,5	130,7	17,5	57,2	36,5	619,9
83,6	49,0	67,4	128,7	18,3	59,5	33,4	597,1
77,1	84,3	99,0	117,2	16,4	49,8	35,9	641,9
68,2	110,7	99,8	116,3	13,8	43,5	28,4	625,5
74,3	165,0	118,2	106,0	13,6	30,7	25,6	650,2

Niederschläge in mm im Jahr 2017

vorläufige Ergebnisse des Hydrographischen Dienstes Burgenland

Einzugsgebiet Messstelle	Jänner	Feber	März	April	Mai
Strem					
Glasing	15,2	48,4	3,1	40,3	50,9
Hagensdorf-Luising	18,4	51,7	3,1	35,5	45,7
Kukmirn	9,6	48,3	1,6	41,7	74,4
Sankt Michael im Burgenland	18,4	42,2	3,7	44,8	55,6
Lafnitz					
Deutsch Kaltenbrunn	13,5	40,1	4,7	40,5	45,4
Eltendorf	16,9	46,2	2,4	49,3	45,3
Heiligenkreuz	17,1	46,1	3,0	49,2	49,5
Markt Allhau	7,7	25,2	4,3	41,3	55,4
Raab					
Neumarkt an der Raab	20,2	53,8	2,3	53,8	54,1
Lendva					
Bonisdorf	17,1	51,7	1,4	42,6	66,5
Minimum	2,0	19,6	1,4	24,7	24,9
Maximum	28,7	53,8	50,8	88,1	114,6

Quelle: Amt der Burgenländischen Landesregierung

Juni	Juli	August	September	Oktober	November	Dezember	Jahres-summe
76,0	34,2	60,3	145,0	26,0	68,1	46,9	614,4
75,1	40,5	56,6	156,2	27,7	76,2	49,1	635,8
86,5	53,4	40,4	150,5	21,3	70,1	48,5	646,3
81,2	48,8	65,9	138,1	19,4	63,9	45,5	627,5
110,8	71,2	69,0	138,8	19,1	63,6	44,3	661,0
86,6	43,6	64,3	157,2	20,9	79,5	57,8	670,0
84,2	37,5	57,8	166,6	26,4	74,7	58,1	670,2
95,4	66,7	152,6	116,3	13,6	38,5	31,6	648,6
93,6	63,8	67,6	182,4	26,4	87,6	63,4	769,0
102,6	116,2	71,1	205,6	23,4	74,1	59,1	831,4
25,8	23,9	35,1	62,3	13,6	27,2	18,2	494,3
110,8	165,0	152,6	205,6	67,9	87,6	70,5	831,4

Gewässergüte der Fließgewässer des Burgenlandes

Allgemeine Beschreibung

Die Fließgewässer des Burgenlandes sind entsprechend den Niederschlags- und Abflussverhältnissen durch überwiegend geringe Wasserführungen und zumeist hohe sommerliche Wassertemperaturen gekennzeichnet. Die Grenzen der Belastbarkeit werden daher bei kleinen Gewässern oft rasch erreicht bzw. stellen sich die Erfolge von Sanierungsmaßnahmen zwangsläufig nur sehr langsam ein. Schwerpunkte der Gewässerbelastung bestehen demgemäß an solchen Flüssen, die im Verhältnis zum Abwasseranfall und dem diffusen Eintrag von Laststoffen aus landwirtschaftlichen Flächen nur sehr geringe Mittelwasser- bzw. Niederwasserführungen aufweisen.

Da im Burgenland nunmehr beinahe 99% der Einwohner abwassertechnisch erfasst sind (Kanalisation mit angeschlossener biologischer Kläranlage), resultiert die bestehende Gewässerbelastung vorwiegend aus der diffusen Belastung der land- und forstwirtschaftlich genutzten Flächen im Einzugsgebiet. Neben diesen stofflichen Einträgen sind es vor allem bauliche Veränderungen, die die Fließgewässer in ihrer Charakteristik deutlich beeinflussen und die strukturbezogene Gewässergüte herabsetzen können. Unverbaute, naturnah verbaute bzw. renaturierte Gewässerabschnitte weisen z.B. ein höheres Selbstreinigungsvermögen auf als hart regulierte Gewässerabschnitte.

Untersuchungsmethodik

Seitens des Bundesministeriums für Land- und Forstwirtschaft, Bundesanstalt für Wassergüte, werden in Zusammenarbeit mit der Abt. 5 - Gewässeraufsicht des Amtes der Burgenländischen Landesregierung seit dem Jahre 1969 in 5-jährigem Abstand flächendeckende Aufnahmen der Gewässergüte der Fließgewässer des Burgenlandes durchgeführt. Dabei werden sowohl biologische, als auch physikalisch-chemische Untersuchungen an einem Netz maßgeblicher Probenahmestellen vorgenommen. Die Ergebnisse dieser Untersuchungen werden sodann in Form einer Gewässergütekarte mit Erläuterungen bzw. einem Bericht veröffentlicht. Die letzte Erhebung durch die Gewässeraufsicht Burgenland erfolgte im Jahre 2004/05, der Bericht ist seit Herbst 2006 verfügbar. Seit dem Jahr 2006 werden diese Gewässeruntersuchungen durch beauftragte Fachinstitute vorgenommen und die Darstellung erfolgt über das Kartenmaterial NGP (Nationaler Gewässerbewirtschaftungsplan).

Während biologische Untersuchungen es ermöglichen, nicht nur den momentanen Zustand des Gewässers während der Untersuchung zu bestimmen, sondern auch Aufschlüsse über längerfristig vorhandene Belastungen geben, ist es bei chemischen und bakteriologischen Gewässergüteuntersuchungen erforderlich, eine größere Probenanzahl im Jahresverlauf zu untersuchen, um gesicherte Aussagen über die Gewässergüte machen zu können. Der Einfluss von kurzfristigen Stoßbelastungen wie z. B. Niederschlägen, schwankende Abflussmengen, sonstige kurzfristige Einwirkungen, kann dadurch ausgeglichen werden. Im Jahr 2017 wurden daher im Rahmen des Landesmessstellennetzes 12 mal jährlich an 30 Messstellen entsprechende Probeentnahmen vorgenommen und diese Proben einer chemischen Untersuchung zugeführt. Zusätzlich werden an der Wulka bei Schützen am Gebirge und an der Pinka bei Burg Gewässergütemessstationen betrieben, wo täglich eine Tagesmischprobe entnommen wird. Derart gewonnene Proben werden ebenfalls einer chemischen Untersuchung im Labor der Gewässeraufsicht

zugeführt. Die angegebene Durchflussmenge (m³/sec.) stellt den Jahresmittelwert der Aufzeichnungen der hydrographischen Pegelmessstellen dar und nicht wie bis 2001 den Mittelwert der Tage, an denen die Probenahme erfolgte.

Eine Gesamtdarstellung der Gewässergüte der Fließgewässer in Österreich (inkl. der biologischen Untersuchungsergebnisse) wird seit dem Jahre 1987 seitens des Bundesministeriums für Land- und Forstwirtschaft vorgenommen und veröffentlicht.

Mit der GZÜV, BGBl. II Nr. 479/2006, werden die in den §§ 59c bis 59f WRG 1959 vorgesehenen Vorgaben für die Aufstellung von Überwachungsprogrammen für die überblicksweise und die operative Überwachung von Oberflächengewässern und Grundwasser konkretisiert. Weiters sind die 2011 erlassenen Qualitätszielverordnungen Chemie Oberflächengewässer (QZV Chemie OG) und Ökologie Oberflächengewässer (QZV Ökologie OG) zu berücksichtigen.

Gemäß Gewässerzustandsüberwachungsverordnung, BGBl. II Nr. 479/2006, sind nunmehr 12 mal jährlich Untersuchungen der Fließgewässer erforderlich. Im Burgenland wurden diese Untersuchungen im Jahre 2016 an 6 Bundesmessstellen und 3 Grenzgewässermessstellen durchgeführt. Die Kosten für die Untersuchungen gemäß GZÜV werden zu 2/3 vom Bundesministerium für Land- und Forstwirtschaft und zu 1/3 vom Land Burgenland getragen. Die Kosten für die Grenzgewässermessstellen gemäß GZÜV werden zu 100% vom Bund getragen. Eine Zusammenfassung dieser Ergebnisse wird periodisch vom BMfLuF, UW veröffentlicht (Wassergüte in Österreich - Jahresberichte 1995 bis 2016).

Umsetzung der Wasserrahmenrichtlinie
Nationaler Gewässerbewirtschaftungsplan (NGP) Burgenland

Mit der Wasserrechtsgesetznovelle vom 22.12.2003 wurde die EU-Wasserrahmenrichtlinie in nationales Recht umgesetzt. Damit begann der Zeitplan zur Erreichung der Zielzustände für alle Grundwässer und Oberflächengewässer wirksam zu werden. Da bis 2015 die Zielerreichung aus technischen und finanziellen Gründen nicht realisiert werden konnte, wurden im NGP für ein prioritäres Gewässernetz Teilschritte zur Erreichung der Umweltziele definiert.

In weiterer Folge ist im Abstand von 6 Jahren eine Überprüfung und Aktualisierung des NGP durchzuführen.

Entsprechend den Zielvorgaben der Wasserrahmenrichtlinie sollen sämtliche Oberflächenwasserkörper den guten chemischen sowie guten ökologischen Zustand aufweisen. Eine generelle Zielerreichung für alle Fließgewässer bis zum Jahr 2015 war - wie bereits einleitend erwähnt - nicht durchführbar. Es wurde daher eine Vorgangsweise zur stufenweisen Zielerreichung entwickelt, die entsprechend dem Bundesentwurf für „prioritär zu sanierende Gewässer“ eine Sanierung bis 2015/2021 vorsieht. Für alle übrigen Gewässer wird grundsätzlich eine um eine Berichtsperiode versetzte Zielerreichung bis 2021/2027 angestrebt.

Zustand von Oberflächenwasserkörpern

Der Zustand eines Oberflächenwasserkörpers bildet eine Zusammenschau der Detailergebnisse für die Festlegung des ökologischen und des chemischen Zustandes, wobei das jeweils schlechtere Ergebnis für die Gesamtbewertung ausschlaggebend ist.

Bei der Bewertung des chemischen Zustandes werden jene Schadstoffe berücksichtigt, deren Grenzwertfestlegung durch die europäische Kommission erfolgt.

Der ökologische Zustand wird durch biologische, chemisch-physikalische und hydromorphologische Qualitätskomponenten sowie durch jene Schadstoffparameter beschrieben, für welche die Festlegung von Umweltqualitätsnormen dem jeweiligen Mitgliedsstaat übertragen wurde.

Das Berichtsgewässernetz ist jenes Gewässernetz, über welches Berichte mit verschiedenen Messdaten an die Europäische Kommission abgeliefert werden müssen. Es umfasst im Burgenland eine Gesamtlänge von rund 1.300 km und ist in 206 Detailwasserkörper unterteilt. Lediglich 30 Oberflächenwasserkörper (OWK) mit einer Gesamtlänge von 144 km weisen derzeit einen sehr guten oder guten Zustand auf und haben damit den geforderten Zielzustand erreicht. 41 der 206 Oberflächenwasserkörper sind temporär trocken fallend. Der überwiegende Anteil der Fließgewässer entspricht auf Basis der aktuellen Auswertungen nicht dem geforderten Zielzustand.

Bewertung Grenzgewässer – Chemischer Zustand und ökologischer Zustand – physikalisch-chemische Parameter aus den Ergebnissen der Österreichisch-Ungarischen Gewässerkommission

Bezeichnung	Messstelle	WK ID	Chemischer Zustand	Ökologischer Zustand - physikalisch-chemische Parameter[1)]
Leitha	Nickelsdorf	1000730027	gut	sehr gut
Goldbach	Nagycenk	1001890000	gut	gut
Raab	Neumarkt	1001040041	gut	mäßig
Lafnitz	Sankt Gotthard	1001380003	gut	sehr gut
Pinka	Felsöcsatar	1002460000	gut	gut
Strem	Kemestarodfa	1002450000	gut	gut
Rechnitzbach	Uh ARA	1001670003	gut	gut

[1)] Ammonium-Stickstoff, Nitrat-Stickstoff, Nitrit-Stickstoff

Fließgewässer Burgenland - Teilkomponente chemische Bewertung aus den Ergebnissen der Analysen der Gewässeraufsicht Burgenland

Das Ausmaß der Belastung eines Gewässers wird durch 4 Güteklassen mit 3 Zwischenstufen zum Ausdruck gebracht.

Die Einteilung der Güteklassen bezieht sich auf die Auswirkungen organischer, fäulnisfähiger Verunreinigungen und Nährstoffbelastungen, wie sie aus häuslichen, aber auch entsprechenden gewerblichen und industriellen Abwassereinleitungen gegeben sind.

Die Güteklassen sind wie folgt gekennzeichnet:

Güteklasse I: kaum verunreinigt
Güteklasse II: mäßig verunreinigt
Güteklasse III: stark verunreinigt
Güteklasse IV: außergewöhnlich stark verunreinigt

Als Reinhalteziel wird in Österreich dabei die Einhaltung der Gewässergüteklasse II angestrebt.

In den folgenden Tabellen sind die Jahresmittelwerte der chemisch-physikalischen Untersuchungen der Jahre 2013 - 2017 zusammengestellt. Die organische Belastung wird dabei durch den Parameter $CSB_{gelöst}$ und zum Teil durch die Sauerstoffsättigung, die Nährstoffbelastung durch die Parameter NH_4-N, NO_3-N, PO_4-P und Ges-$P_{gelöst}$ charakterisiert. Seit dem Jahr 2012 wird analog zu den Analysen des Bundes der Parameter $TOC_{gelöst}$ anstelle des $CSB_{gelöst}$ für die Bewertungen herangezogen.
Ebenso angeführt wird die sich daraus ergebende Gewässergüteklassifizierung. Gegenüber dem Vorjahr konnte keine wesentliche Veränderung der Gewässergüte der Fließgewässer festgestellt werden.

Es darf für weitere Information - Wasserrahmenrichtlinie/NGP - auch auf die Internetseite www.lebensministerium.at verwiesen werden.

Güteklassen der Fließgewässer des Burgenlandes

Mittelwerte der Probeentnahmestellen im Rahmen der Überwachung durch die Gewässeraufsicht

Jahr	Durchfluss-menge in m^3/sec.	O_2-Sätt. %	Jahresmittelwerte der chemisch-physikalischen Untersuchungen in mg/l						Güte-klasse
			$CSB_{gelöst}$	$TOC_{gelöst}$	NH_4-N	NO_3-N	PO_4-P	Ges-$P_{gelöst}$	
Golser Kanal: Podersdorf, Pegel									
2013	0,16	82	-	4,7	0,10	1,78	0,05	0,11	II - (III)
2014	0,02	87	-	3,3	0,05	1,71	0,04	0,07	II - (III)
2015	0,03	119	-	3,3	0,07	1,74	0,04	0,07	II - (III)
2016	0,16	83	-	3,2	0,10	1,44	0,07	0,10	II - (III)
2017	0,10	102	-	3,8	0,17	1,17	0,09	0,11	II - (III)
Wulka: Schützen am Gebirge, Messstation									
2013	1,70	-	-	5,4	0,10	3,49	0,09	0,13	II - (III)
2014	1,68	-	-	4,4	0,10	3,73	0,09	0,14	II - (III)
2015	1,12	-	-	4,3	0,11	3,74	0,10	0,13	II - (III)
2016	1,02	-	-	4,7	0,14	3,43	0,13	0,17	II - (III)
2017	0,72	-	-	5,0	0,09	2,85	0,15	0,18	II - III
Eisbach: Schützen am Gebirge, Pegel/Oslip									
2013	0,28	89	-	4,0	0,12	3,57	0,05	0,15	II - (III)
2014	0,33	99	-	4,7	0,08	3,16	0,09	0,12	II - (III)
2015	0,19	100	-	4,6	0,14	2,12	0,12	0,14	II - III
2016	0,17	96	-	4,9	0,16	2,28	0,12	0,14	(II) - III
2017	0,14	96	-	5,2	0,08	1,52	0,14	0,16	II - (III)
Wulka: Wulkaprodersdorf, Pegel									
2013	0,85	93	-	4,2	0,05	5,04	0,06	0,11	II
2014	0,79	94	-	3,5	0,07	5,06	0,05	0,08	II
2015	0,45	93	-	3,0	0,03	4,92	0,06	0,07	(I) - II
2016	0,43	94	-	3,5	0,13	3,83	0,10	0,12	II
2017	0,30	93	-	3,6	0,06	3,41	0,08	0,11	II
Hirmerbach: Wulkaprodersdorf									
2013	-	88	-	3,2	0,02	5,92	0,02	0,07	II
2014	-	92	-	4,1	0,04	5,66	0,05	0,07	II
2015	-	92	-	3,6	0,05	5,17	0,04	0,06	II
2016	-	93	-	4,2	0,12	3,84	0,07	0,12	II
2017	-	93	-	5,2	0,08	5,92	0,09	0,13	II - (III)
Nodbach: Oslip[1)]									
2014	0,15	96	-	5,6	0,06	5,58	0,09	0,13	II - (III)
2015	0,10	96	-	4,6	0,07	6,14	0,10	0,12	II - (III)
2016	0,08	95	-	4,9	0,07	4,60	0,13	0,16	II - (III)
2017[2)]	0,05	-	-	-	-	-	-	-	-

Güteklassen der Fließgewässer des Burgenlandes

Mittelwerte der Probeentnahmestellen im Rahmen der Überwachung durch die Geässeraufsicht

Jahr	Durchfluss-menge in m^3/sec.	O_2-Sätt. %	Jahresmittelwerte der chemisch-physikalischen Untersuchungen in mg/l						Güte-klasse
			$CSB_{gelöst}$	$TOC_{gelöst}$	NH_4-N	NO_3-N	PO_4-P	Ges-$P_{gelöst}$	
Tauscherbach: Schattendorf									
2013	-	91	-	4,8	0,08	3,70	0,10	0,17	II - (III)
2014	-	90	-	4,0	0,09	3,63	0,09	0,12	II - (III)
2015	-	84	-	3,6	0,47	2,96	0,17	0,20	(II) - III
2016	-	89	-	4,1	0,43	2,92	0,15	0,24	(II) - III
2017	-	76	-	4,3	0,44	2,30	0,16	0,23	(II) - III
Raidingbach: Strebersdorf									
2013	-	93	-	5,7	0,07	2,66	0,10	0,24	II - (III)
2014	-	95	-	3,7	0,07	3,09	0,09	0,12	II
2015	-	106	-	3,5	0,04	2,58	0,08	0,10	(I) - II
2016	-	101	-	4,0	0,13	2,57	0,10	0,15	II
2017	-	95	-	4,6	0,06	2,16	0,09	0,12	(I) - II
Stooberbach: Strebersdorf									
2013	-	94	-	3,3	0,03	2,80	0,02	0,09	II - (III)
2014	-	95	-	3,8	0,08	1,85	0,07	0,10	II - (III)
2015	-	100	-	3,3	0,17	1,77	0,09	0,12	II - III
2016	-	99	-	3,9	0,21	1,88	0,08	0,11	II - III
2017	-	97	-	3,8	0,16	0,04	0,08	0,11	II - III
Stooberbach: Oberpullendorf, Pegel									
2013	0,86	-	-	4,3	0,05	1,91	0,04	0,11	II
2014	0,95	99	-	3,1	0,04	1,83	0,05	0,08	II
2015	0,49	104	-	2,7	0,04	1,70	0,04	0,07	I - (II)
2016	0,48	105	-	3,2	0,04	1,66	0,05	0,08	(I) - II
2017	0,41	105	-	3,2	0,06	1,69	0,04	0,07	(I) - II
Zöbernbach: Kirchschlag, Pegel									
2013	-	96	-	3,7	0,05	1,89	0,04	0,11	(I) - II
2014[2)]	-	-	-	-	-	-	-	-	-
2015	-	98	-	2,4	0,04	1,27	0,03	0,04	I - (II)
2016	-	99	-	3,3	0,08	1,37	0,05	0,07	I - II
2017[2)]	-	-	-	-	-	-	-	-	-
Rabnitz: Mannersdorf an der Rabnitz, Pegel									
2013	1,40	95	-	3,9	0,05	2,13	0,03	0,14	(I) - II
2014	1,57	95	-	3,0	0,04	2,20	0,05	0,08	I - II
2015	0,74	101	-	2,6	0,04	1,52	0,02	0,03	I - (II)
2016	0,73	100	-	3,4	0,06	1,93	0,09	0,11	(I) - II
2017[2)]	0,59	-	-	-	-	-	-	-	-

Güteklassen der Fließgewässer des Burgenlandes

Mittelwerte der Probeentnahmestellen im Rahmen der Überwachung durch die Geässeraufsicht

Jahr	Durchfluss-menge in m^3/sec.	O_2-Sätt. %	Jahresmittelwerte der chemisch-physikalischen Untersuchungen in mg/l						Güte-klasse
			$CSB_{gelöst}$	$TOC_{gelöst}$	NH_4-N	NO_3-N	PO_4-P	Ges-$P_{gelöst}$	
Tauchenbach: Hannersdorf, Pegel									
2013	0,85	93	-	2,6	0,04	2,29	0,01	0,06	II
2014	1,33	94	-	3,6	0,10	1,58	0,06	0,09	II
2015	0,60	96	-	2,8	0,08	1,34	0,05	0,08	I - II
2016	0,59	95	-	3,8	0,11	1,46	0,05	0,10	II
2017[2)]	0,33	-	-	-	-	-	-	-	-
Strem: Heiligenbrunn, Pegel									
2013	1,89	84	-	5,8	0,08	2,57	0,01	0,12	II - (III)
2014	2,42	89	-	5,8	0,15	1,68	0,02	0,03	II - (III)
2015	0,80	97	-	3,3	0,06	1,41	0,02	0,05	II - (III)
2016[2)]	1,27	-	-	-	-	-	-	-	-
2017[2)]	0,72	-	-	-	-	-	-	-	-
Lafnitz: Dobersdorf, Pegel									
2013	8,69	98	-	3,4	0,07	2,21	0,05	0,16	II
2014	10,21	94	-	3,4	0,06	2,10	0,06	0,10	II
2015	11,00	94	-	2,7	0,08	1,57	0,04	0,07	(I) - II
2016	6,52	93	-	2,6	0,04	2,42	0,03	0,06	(I) - II
2017[2)]	3,25	-	-	-	-	-	-	-	-

Quelle: Amt der Burgenländischen Landesregierung - Abteilung 5 - Baudirektion, Referat Gewässeraufsicht

- kein Messwert verfügbar

[1)] Messstelle wurde ans Ende des Wasserkörpers verlegt

[2)] Messtelle wurde seitens der Gewässeraufsicht nicht beprobt

Schutz besonderer Gebiete

Im Burgenländischen Naturschutz- und Landschaftspflegegesetz 1990, LGBl.Nr. 27/1991 i.d.g.F., ist der Schutz besonderer Gebiete vorgesehen, die sich durch völlige oder weitgehende Ursprünglichkeit auszeichnen, seltene oder gefährdete Tier- und Pflanzenarten beherbergen, seltene oder gefährdete Lebensgemeinschaften von Tieren und Pflanzen aufweisen oder in denen seltene oder wissenschaftlich interessante Mineralien und Fossilien vorkommen (Naturschutzgebiete).

Die Landesregierung hat weiters die im Anhang I der Richtlinie 92/43/EWG angeführten und im Burgenland gefährdeten, natürlichen Lebensraumtypen nach Maßgabe der finanziellen Mittel zu schützen und einen günstigen Erhaltungszustand zu wahren oder wiederherzustellen (Geschützte Lebensräume).

Gebiete, die sich durch besondere landschaftliche Schönheit oder Eigenart auszeichnen, die für die Erhaltung der Bevölkerung oder für den Tourismus besondere Bedeutung haben oder die historisch bedeutsame Landschaftsteile umfassen, können von der Landesregierung durch Verordnung zu Landschaftsschutzgebieten erklärt werden.

Neben diesen Schutzgebieten kennt das Burgenländische Naturschutz- und Landschaftspflegegesetz auch den Schutz von Landschaftsteilen. Solche können unter Schutz gestellt werden, wenn sie naturnah erhalten sind, das Landschafts- und Ortsbild besonders prägen, zur Belebung oder Gliederung des Landschafts- und Ortsbildes beitragen oder für die Erholung bedeutsam sind.

Die Bezeichnung „Naturpark“ ist für Landschaftsschutzgebiete oder Teile von solchen vorgesehen, die sich in hervorragendem Maße als Erholungsgebiete, zur Vermittlung von Wissen über die Natur eignen und in denen die Voraussetzungen für eine fachliche Information und Betreuung gegeben sind.

Für Schutzgebiete, die gemäß Flora-Fauna-Habitat-Richtlinie und Vogelschutz-Richtlinie Bestandteil des ökologischen Netzes „Natura 2000“ sind, sieht das Burgenländische Naturschutz- und Landschaftspflegegesetz die Ausweisung von Europaschutzgebieten vor. Bereits 1995 und 1999 wurden Gebiete des Burgenlandes mit Beschluss der Landesregierung an die Europäische Kommission nach Brüssel gemeldet.

Im Rahmen von internationalen naturschutzrelevanten Konventionen werden Gebiete von hervorragendem Wert ausgezeichnet. Da die Inhalte und Absichten dieser Konventionen völkerrechtlich verbindlich sind, haben diese Erklärungen nicht nur Diplomcharakter, sondern sind auch operativ zu verstehen.

Karten über die Schutzgebiete im Burgenland sind auf der Homepage unter www.geodaten.bgld.gv.at ersichtlich.

Nationalpark Neusiedler See - Seewinkel

Am 12.11.1992 wurde vom Burgenländischen Landtag das Gesetz des Nationalparkgesetzes Neusiedler See - Seewinkel beschlossen, das am 12.2.1993 in Kraft getreten ist. Am 15.7.1994 wurde durch eine Gesetzesänderung das Gebiet Lange Lacke und Umgebung miteinbezogen. Mit Beschluss vom 12. Juli 2001 wurde der Nationalpark um ca. 1.400 Hektar erweitert. Die Fläche des Nationalparkes beträgt rund 25.000 Hektar, wovon etwa 17.000 Hektar auf ungarischer Seite liegen. In der Naturzone (rund 4.000 Hektar im Burgenland) findet keinerlei Nutzung durch Landwirtschaft, Jagd, Fischerei oder Tourismus statt. In den Bewahrungszonen wird dem Besucher auf markierten Wegen Naturerlebnis als Erholung und Bildung ermöglicht.

Anfang 1994 wurde von der IUCN (Weltnaturschutzunion) der Nationalpark gemäß ihren Richtlinien in die Kategorie II eingestuft. Damit war der Nationalpark Neusiedler See - Seewinkel der erste international anerkannte Nationalpark Österreichs.

Natur- und Landschaftsschutz im Burgenland am 31.12.2017

Übersicht

Bezeichnung	Anzahl der Gebiete	Fläche in ha	Anteil in % an der Landesfläche
Nationalpark	1	9.063,9	2,3
Naturschutzgebiete	25	522,6	0,1
Landschaftsschutzgebiete	8	68.573,0	17,3
Natur- und Landschaftsschutzgebiete	4	50.632,5	12,8
Geschützter Landschaftsteil	1	24,8	0,0
Geschützte Lebensräume	6	55,2	0,0
Naturparks[1)]	6	53.942,4	13,6
Natura 2000-Gebiete[1)]	14	109.718,6	27,7
Schutzgebiete insgesamt[2)]	**65**	**135.975,5**	**34,4**
Landesfläche		396.180,3	

Quelle: Amt der Burgenländischen Landesregierung

[1)] Teil eines Landschaftsschutzgebietes

[2)] Gesamtfläche stimmt wegen Überschneidungen einzelner Schutzgebiete nicht mit der Summe der Teilflächen überein

Natur- und Landschaftsschutz im Burgenland am 31.12.2017

Bezeichnung	Fläche in ha			betroffene Katastralgemeinde(n)	LGBl. Nr./Jahr
	insgesamt	Naturzone	Bewahrungs-zone		
Nationalpark Neusiedler See - Seewinkel					
Sandeck-Neudegg	4.166,4	3.709,8	456,6	Illmitz, Apetlon	28/1993 32/2001 44/2001
Illmitz/Hölle	2.124,4	574,7	1.549,7	Illmitz	
Zitzmannsdorfer Wiesen	651,7		651,7	Neusiedl am See, Weiden am See	
Waasen/Hanság	137,4		137,4	Andau, Tadten	
Lange Lacke	1.777,1		1.777,1	Apetlon	
Podersdorf-Karmazik	206,9	45,1	161,8	Podersdorf	
insgesamt	**9.063,9**	**4.329,6**	**4.734,3**		

Naturschutzgebiete

1	Hackelsberg	9,3	Jois	35/1965
2	Junger-Berg	2,1	Jois	36/1965
3	Zurndorfer Eichenwald und Hutweide	150,8	Zurndorf	27/1969
4	Rohrbacher Kogel	5,3	Draßburg, Loipersbach, Rohrbach bei Mattersburg	32/1973
5	Goldberg (Schützener Kogl)	2,4	Schützen am Gebirge	49/1973
6	Frauenwiesen	13,3	Leithaprodersdorf	4/1976
7	Deutschkreutzer Waldteich	6,9	Deutschkreutz	28/1979
8	Haidel	12,3	Nickelsdorf	29/1979
9	Thenau	40,5	Breitenbrunn am Neusiedler See	4/2010
10	Goßbachgraben	9,3	Hammerteich	45/1979
11	Galgenberg	9,8	Rechnitz	24/1987
12	Friedhofswiesen	3,8	Jabing	25/1987
13	Fronwiesen/Kuhlacke	18,5	Sankt Georgen	40/1987
14	Pfarrwiesen	23,0	Illmitz	41/1987
15	Bubanj	2,2	Hornstein	42/1987
16	Hutweide	1,7	Mönchhof	11/1988
17	Zylinderteich	4,7	Hornstein	12/1988
18	Schachblumengebiet	46,9	Hagensdorf, Luising	21/1988
19	Lafnitz-Stögersbach-Auen	73,7	Wolfau	49/1990
20	Bachaue-Lug	5,1	Neuberg	13/1991
21	Trockenbiotop beim Friedhof	2,8	Rechnitz	16/1991
22	Luka	1,9	Großmürbisch	26/1991
23	Parndorfer Heide	7,5	Parndorf	22/1992
24	Auwiesen-Zickenbachtal	39,2	Eisenhüttel, Rohr im Burgenland, Heugraben	45/1993
25	Batthyanyfeld	30,0	Kaisersteinbruch	50/1998
insgesamt		**522,6**		

Natur- und Landschaftsschutz im Burgenland am 31.12.2017

	Bezeichnung	Fläche in ha	betroffene Katastralgemeinde(n)	LGBl. Nr./ Jahr
Landschaftsschutzgebiete				
1	Kellerviertel Heiligenbrunn	58,2	Heiligenbrunn	28/1969
2	Umgebung von Bernstein, Lockenhaus und Rechnitz	25.193,8	Glashütten bei Langeck, Hammerteich, Hochstraß, Langeck, Lockenhaus, Bubendorf, Deutsch Gerisdorf, Kogl, Lebenbrunn, Pilgersdorf, Salmannsdorf, Steinbach, Bernstein, Redlschlag, Rettenbach, Stuben, Bergwerk, Grodnau, Mariasdorf, Neustift bei Schlaining, Althodis, Neuhodis Markt, Rechnitz, Altschlaining, Goberling, Neumarkt im Tauchental, Stadtschlaining, Glashütten bei Schlaining, Günseck, Holzschlag, Oberkohlstätten, Unterkohlstätten, Allersdorf, Allersgraben, Mönchmeierhof, Podgoria, Rauhriegel, Rumpersdorf, Weiden bei Rechnitz	19/1972
3	Südburgenländisches Hügel- und Terrassenland	13.899,3	Gaas, Kroatisch Ehrensdorf, Kulm, Winten, Glasing, Güssing, Urbersdorf, Heiligenbrunn, Deutsch Ehrensdorf, Moschendorf, Steinfurt, Strem, Sumetendorf, Punitz, Deutsch Schützen, Edlitz, Eisenberg an der Pinka, Höll, Sankt Kathrein im Burgenland, Burg, Hannersdorf, Woppendorf, Badersdorf, Harmisch, Kirchfidisch, Kohfidisch, Schandorf	30/1974
4	Teile der KG Loipersbach, Rohrbach und Schattendorf	84,0	Loipersbach, Rohrbach bei Mattersburg, Schattendorf	58/1979
5	Landschaftsschutzgebiet Raab	14.767,6	Jennersdorf, Rax, Henndorf, Grieselstein, Minihof-Liebau, Windisch Minihof, Tauka, Mogersdorf, Deutsch Minihof, Wallendorf, Mühlgraben, Neuhaus am Klausenbach, Kalch, Krottendorf bei Neuhaus am Klausenbach, Bonisdorf, Sankt Martin an der Raab, Neumarkt an der Raab, Gritsch, Welten, Doiber, Oberdrosen, Weichselbaum, Krobotek, Rosendorf	68/1997
6	Landschaftsschutzgebiet Landseer Berge	5.647,3	Kobersdorf, Lindgraben, Oberpetersdorf, Markt Sankt Martin, Landsee, Neudorf bei Landsee, Kaisersdorf, Weingraben, Karl, Oberrabnitz	73/2000
7	Rosalia-Koglberg	8.819,7	Bad Sauerbrunn, Baumgarten, Draßburg, Forchtenau, Neustift an der Rosalia, Loipersbach, Marz, Mattersburg, Pöttelsdorf, Pöttsching, Rohrbach bei Mattersburg, Schattendorf, Sieggraben, Sigleß, Stöttera, Wiesen, Zemendorf	54/2006
8	Biri-Noplerberg Stoob	103,1	Stoob	69/2013
Insgesamt		**68.573,0**		
Natur- und Landschaftsschutzgebiete				
1	Siegendorfer Pußta und Heide	27,9	Siegendorf	31/1970
2	Rohrbacher Teichwiesen	15,2	Loipersbach, Rohrbach bei Mattersburg, Schattendorf	58/1979
3	Neusiedler See und seine Umgebung	50.587,6	Rust, Breitenbrunn am Neusiedler See, Donnerskirchen, Mörbisch am See, Oggau am Neusiedler See, Oslip, Purbach am Neusiedler See, Sankt Margarethen im Burgenland, Schützen am Gebirge, Apetlon, Frauenkirchen, Gols, Illmitz, Jois, Neusiedl am See, Pamhagen, Podersdorf am See, Sankt Andrä, Weiden am See, Winden am See	22/1980
4	Beim Trunk/Dolnji Trink	1,8	Güttenbach	49/1989
insgesamt		**50.632,5**		
Geschützter Landschaftsteil				
1	Lahnbach	24,8	Deutsch Kaltenbrunn	43/1979
insgesamt		**24,8**		

Natur- und Landschaftsschutz im Burgenland am 31.12.2017

	Bezeichnung	Fläche in ha	betroffene Katastralgemeinde(n)	LGBl. Nr./ Jahr
Geschützte Lebensräume				
1	Kogelberg	0,9	Mattersburg	263/1997
2	Hölzlstein	2,5	Oggau	289/1997
3	Rochuskapelle und Hetscherlberg	17,7	Sankt Georgen	81/2005
4	Stotzinger Heide	29,1	Stotzing	53/2006
5	Wehoferbachwiese	2,8	Oberwart	37/2010
6	Weißes Kreuz	2,3	Großhöflein	72/2010
insgesamt		**55,2**		
Naturparks				
1	Naturpark in der Weinidylle	7.373,6	Güssing, Urbersdorf, Punitz, Tobaj Strem, Deutsch Schützen-Eisenberg, Eberau, Heiligenbrunn, Moschendorf	18/1978 32/1999
2	Naturpark Geschriebenstein	8.726,5	Lockenhaus, Glashütten bei Langeck im Burgenland, Hammerteich, Hochstraß, Rechnitz Markt Neuhodis, Unterkohlstätten	58/1996 42/1999
3	Naturpark Raab	14.767,6	Jennersdorf, Rax, Henndorf, Grieselstein, Minihof-Liebau, Windisch Minihof, Tauka, Mogersdorf, Deutsch Minihof, Wallendorf, Mühlgraben, Neuhaus am Klausenbach, Kalch, Krottendorf bei Neuhaus, Bonisdorf, Sankt Martin an der Raab, Neumarkt an der Raab, Gritsch, Welten, Doiber, Oberdrosen, Weichselbaum, Krobotek, Rosendorf	68/1997
4	Naturpark Landseer Berge	5.647,3	Kobersdorf, Lindgraben, Oberpetersdorf, Markt Sankt Martin, Landsee, Neudorf bei Landsee, Kaisersdorf, Weingraben, Karl, Oberrabnitz	73/2000
5	Naturpark Neusiedler See - Leithagebirge	10.182,6	Jois, Winden, Breitenbrunn, Purbach am Neusiedler See, Donnerskirchen	4/2006
6	Naturpark Rosalia-Koglberg	7.244,8	Bad Sauerbrunn, Baumgarten, Draßburg, Forchtenau, Neustift an der Rosalia, Loipersbach, Marz, Pöttelsdorf, Pöttsching, Rohrbach bei Mattersburg, Schattendorf, Sieggraben, Sigleß, Stöttera, Zemendorf	54/2006
insgesamt		**53.942,4**		

Quelle: Amt der Burgenländischen Landesregierung

Kartenlegende

Nationalpark Neusiedler See - Seewinkel

A Naturzone Sandeck-Neudegg
B Bewahrungszone Sandeck-Neudegg
C Natur- und Bewahrungszone Illmitz/Hölle
D Bewahrungszone Zitzmannsdorfer Wiesen
E Bewahrungszone Waasen/Hanság
F Bewahrungszone Lange Lacke und Umgebung
G Natur- und Bewahrungszone Podersdorf-Karmazik

Naturschutzgebiete

1 Hackelsberg (Jois)
2 Junger-Berg (Jois)
3 Zurndorfer Eichenwald und Hutweide
4 Haidel (Nickelsdorf)
5 Illmitzer Pfarrwiesen
6 Mönchhofer Hutweide
7 Parndorfer Heide
8 Goldberg (Schützen am Gebirge)
9 Frauenwiesen (Leithaprodersdorf)
10 Thenau (Breitenbrunn)
11 Fronwiesen/Kuhlacke (St. Georgen)
12 Bubanj (Hornstein)
13 Zylinderteich (Hornstein)
14 Rohrbacher Kogel
15 Deutschkreutzer Waldteich
16 Goßbachgraben (Hammerteich)
17 Galgenberg (Rechnitz)
18 Friedhofswiesen (Jabing)
19 Lafnitz-Stögersbach-Auen (Wolfau)
20 Trockenbiotop beim Friedhof (Rechnitz)
21 Schachblumengebiet (Luising und Hagensdorf)
22 Bachaue Lug (Neuberg)
23 Luka (Großmürbisch)
24 Auwiesen-Zickenbachtal (Eisenhüttel, Rohr und Heugraben)
25 Batthyanyfeld (Kaisersteinbruch)

Landschaftsschutzgebiete

40 Loipersbach, Rohrbach, Schattendorf
41 Bernstein, Lockenhaus, Rechnitz
42 Südburgenländisches Hügel- und Terrassenland
43 Kellerviertel Heiligenbrunn
44 Landschaftsschutzgebiet Raab (Bereiche des Bezirkes Jennersdorf)
45 Landschaftsschutzgebiet Landseer Berge
46 Rosalia-Koglberg
47 Biri-Noplerberg Stoob

Natur- und Landschaftsschutzgebiete

50 Neusiedler See und Umgebung
51 Siegendorfer Pußta und Heide
52 Beim Trunk/Dolnji Trink (Güttenbach)
53 Rohrbacher Teichwiesen (Loipersbach, Rohrbach, Schattendorf)

Geschützter Landschaftsteil

60 Lahnbach (Deutsch Kaltenbrunn)

Geschützte Lebensräume

70 Kogelberg (Mattersburg)
71 Hölzlstein (Oggau)
72 Rochuskapelle und Hetscherlberg (St. Georgen)
73 Stotzinger Heide
74 Wehoferbachwiese (Oberwart)
75 Weißes Kreuz (Großhöflein)

Naturparks

a Naturpark in der Weinidylle
b Naturpark Geschriebenstein
c Naturpark Raab
d Naturpark Landseer Berge
e Naturpark Neusiedler See-Leithagebirge
f Naturpark Rosalia-Koglberg

Natur- und Landschaftsschutzgebiete des Burgenlandes

Stand: Dezember 2017

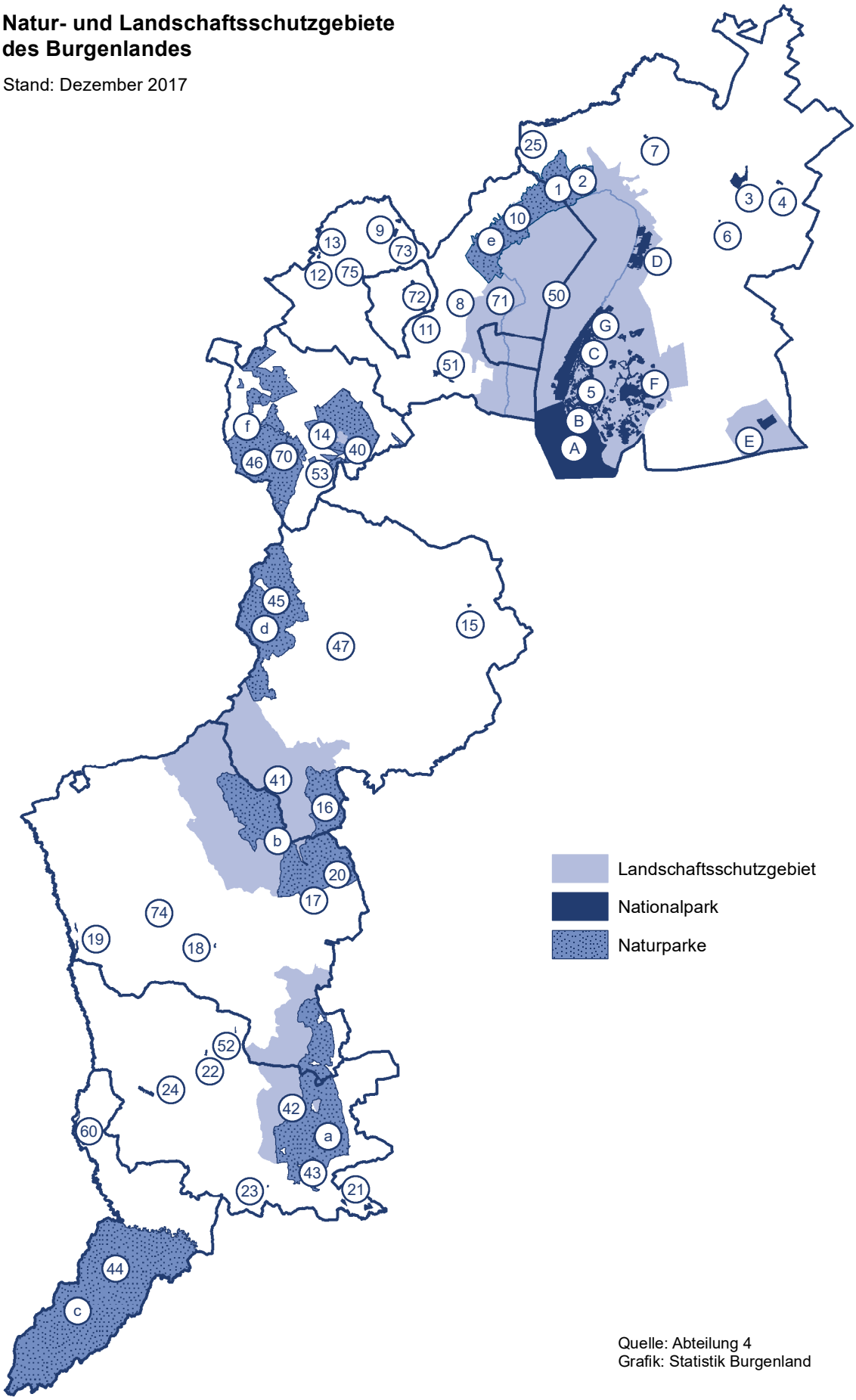

Quelle: Abteilung 4
Grafik: Statistik Burgenland

Internationale Naturschutzkategorien (ausgenommen Natura 2000)

Konvention	Fläche in ha
Neusiedler See/Umgebung	
Biosphären Reservat (UNESCO)	23.922,8
Weltkulturerbe (UNESCO) Kernzone	41.210,4
Weltkulturerbe (UNESCO) Pufferzone	9.755,5
Biogenetisches Reservat (Europarat)	.
Ramsar Gebiet	
Neusiedler See	44.229,1
Lafnitztal	935,0
Güssinger Fischteiche	148,0

Quelle: Amt der Burgenländischen Landesregierung

. keine genaue Abgrenzung vorliegend

Im Rahmen von internationalen naturschutzrelevanten Konventionen werden Gebiete von hervorragendem Wert ausgezeichnet. Da die Inhalte und Absichten dieser Konventionen völkerrechtlich verbindlich sind, haben diese Erklärungen nicht nur Diplomcharakter, sondern sind auch operativ zu verstehen.

Natura 2000-Gebiete im Burgenland am 31.12.2017

Kategorie		Bezeichnung	Fläche in ha
1	SPA/pSCI	EUSG Neusiedler See-Nordöstliches Leithagebirge	57.124,6
2	pSCI	EUSG Bernstein-Lockenhaus-Rechnitz	24.586,2
3	pSCI	EUSG Südburgenländisches Hügel- und Terrassenland	13.999,1
4	pSCI	EUSG Lafnitzauen	594,5
5	pSCI	EUSG Zurndorfer Eichenwald[1)]	153,4
6	SPA	EUSG Auwiesen Zickenbachtal	40,9
7	pSCI	EUSG Siegendorfer Pußta und Heide	27,9
8	pSCI	EUSG Naturwaldreservat Lange Leiten Neckenmarkt	29,0
9	pSCI	EUSG Fronwiesen und Johannesbach	47,9
10	pSCI	EUSG Nickeldorfer Haidel[1)]	12,1
11	pSCI	EUSG Parndorfer Heide	7,4
12	SPA	EUSG Mattersburger Hügelland	3.060,9
13	SPA	Vogelschutzgebiet Parndorfer Platte-Heideboden	7.193,9
14	SPA	EUSG Waasen-Hanság	3.006,5
Natura 2000-Gebiete gesamt			**109.718,6**

Quelle: Amt der Burgenländischen Landesregierung

SPA Gebiet ausgewiesen nach der Vogelschutzrichtlinie
pSCI Gebiet nominiert nach der Flora-Fauna-Habitat Richtlinie
EUSG Europaschutzgebiet
[1)] Fläche ist in größeren Natura 2000-Gebieten eingerechnet

Naturdenkmale

Naturdenkmale sind Naturgebilde, die wegen ihrer Eigenart, Schönheit, Seltenheit, wegen ihres besonderen Gepräges, das sie der Landschaft verleihen oder wegen ihrer besonderen wissenschaftlichen oder kulturellen Bedeutung erhaltenswürdig sind oder kleinräumige Gebiete, die für den Lebenshaushalt der Natur, das Kleinklima oder als Lebensraum bestimmter Tier- und Pflanzenarten besondere Bedeutung haben oder in denen seltene oder wissenschaftlich interessante Mineralien oder Fossilien vorkommen.

Die Erklärung eines Naturgebildes oder kleinräumiger Gebiete zum Naturdenkmal wird von der Bezirksverwaltungsbehörde vorgenommen. Die Bezirksverwaltungsbehörde trägt im Naturdenkmalbuch alle Naturdenkmale ihres Verwaltungsbezirkes ein. Das Naturdenkmalbuch ist in den jeweils zuständigen Bezirksverwaltungsbehörden öffentlich aufgelegt.

Die Zusammenstellung der Naturdenkmale wurde aufgrund der Eintragung in die Naturdenkmalbücher vorgenommen.

Besonderer Pflanzenarten- und Tierartenschutz

Zur Vorbereitung von Maßnahmen des Arten- und Lebensraumschutzes erstellt die Landesregierung eine „Rote Liste Burgenland“.

Die wildwachsenden Pflanzen der in der Roten Liste sowie die in den Anhängen II, IV und V der Richtlinie 92/43/EWG im Burgenland vorkommenden und nicht in der Roten Liste angeführten Pflanzenarten sind durch Verordnung geschützt. Ebenso sind jedenfalls die in der Roten Liste sowie die in den Anhängen I der Richtlinie 79/409/EWG, und den Anhängen II, IV und V der Richtlinie 92/43/EWG im Burgenland vorkommenden und nicht in der Roten Liste angeführten, wildlebenden, nicht als Wild geltenden oder dem Fischereirecht unterliegenden Tierarten durch Verordnung geschützt.

Eine Tabelle über gefährdete Brutvogelarten im Burgenland wurde von der Abt. 4 - Biologische Station Neusiedler See (Verfasser Gilbert Hafner) zur Verfügung gestellt, ergänzt um die Angaben des Vogelkundlers Mag. Andreas Rahner (Weißstorch).

Naturhöhlen

Die seinerzeit im Sinne des Naturhöhlengesetzes 1928 ausgewiesenen Naturhöhlen (Ludlloch - Bärenhöhle bei Winden, Naturhöhle bei Kirchfidisch, Fledermauskluft bei Sankt Margarethen im Burgenland) sind als Naturdenkmale im Sinne des Burgenländischen Naturschutz- und Landschaftspflegegesetzes geschützt.

Generell sind unterirdische Hohlformen, die durch Naturvorgänge gebildet wurden und ganz oder überwiegend vom anstehenden Gestein oder Erdreich umschlossen sind, im Sinne des VII. Abschnittes des Burgenländischen Naturschutz- und Landschaftspflegegesetzes geschützt. Diese Höhlen wurden von der Bgld. Landesregierung in einer Publikation vorgestellt (KECK, E., 1998. Höhlen und Karst im Burgenland. Amt der Burgenländischen Landesregierung. WAB 99, Eisenstadt).

Von diesen können Naturhöhlen oder Teile von solchen, die wegen ihres besonderen Gepräges, ihrer wissenschaftlichen oder kulturellen Bedeutung, ihrer Seltenheit, ihres Inhaltes oder aus ökologischen Gründen erhaltungswürdig sind, durch Verordnung der Landesregierung zu besonders geschützten Naturhöhlen erklärt werden (derzeit keine Erklärung!).

Naturdenkmale im Burgenland am 31.12.2017

Bezirk Katastralgemeinde	Anzahl	Bezeichnung	Jahr der Erklärung
Eisenstadt-Stadt			
Sankt Georgen	1	Sommerlinde	1935
Eisenstadt	2	Rotbuchen	2001
Sankt Georgen	1	Feldahorn	2001
Sankt Georgen	1	Alte Rebe	2011
Eisenstadt-Umgebung			
Esterhazy‘scher Tiergarten			
Schützen am Gebirge	1 1 1 1 1 1	Zerreiche, Grottergrabenallee Traubeneiche, Rieseneiche Traubeneiche, Saugartenallee Hainbuche, Hauptallee Speierling Stieleiche	1957 1957 1957 1957 1994 1994
Sankt Margarethen im Burgenland	1	Traubeneiche	1958
Hornstein	ca 260	Winter- und Sommerlindenallee	1971
Steinbrunn	1	Schwarzkiefer	1971
Steinbrunn	1	Sandgrube	1980
Schützen am Gebirge Sankt Margarethen im Burgenland Oslip Siegendorf	ca 400	Maulbeerbaumallee	1985
Purbach am Neusiedler See	1	Winterlinde	1986
Stotzing	1	Feldahorn	1990
Donnerskirchen	1	Stieleiche	1997
Schützen am Gebirge	1	Sommerlinde	1999
Siegendorf	1	Zürgelbaum	2000
Zagersdorf	1	Speierling	2010
Sankt Margarethen im Burgenland	1	Speierling	2010
Sankt Margarethen im Burgenland	1	Elsbeere	2010
Güssing			
Kulm	1	Rosskastanie	1933
Kulm	1	Winterlinde	1933
Neustift bei Güssing	1	Traubeneiche	1969
Heiligenbrunn	1	Stieleiche	1971
Schlosspark Güssing (Naturpark in der Weinidylle)			
Güssing	12 1 1	Stieleichen Winterlinde Zerreiche	1972
Sankt Michael im Burgenland	19	Stieleichen	1973
Heiligenbrunn	1	Quelltümpel	1977
Unterbildein	1	Platane	1981
Deutsch Bieling	1	Sommerlinde	1982
Gerersdorf bei Güssing	1	Europäische Trollblume, Standort	1982

Naturdenkmale im Burgenland am 31.12.2017

Bezirk Katastralgemeinde	Anzahl	Bezeichnung	Jahr der Erklärung
Urbersdorf	1	Tümpel	1985
Heiligenbrunn	1	Stieleiche	1992
Neustift bei Güssing	1	Sandgrube, Bienenfresserkolonie	2000
Wörterberg	1	Winterlinde	2002
Gerersdorf bei Güssing	1	Stieleiche	2004
Jennersdorf			
Neumarkt an der Raab	1	Winterlinde	1965
Neumarkt an der Raab	2	Winterlinden	1965
Heiligenkreuz	1	Stieleiche	1990
Neumarkt an der Raab	1	Rotbuche	1992
Rudersdorf	1	Winterlinde	1994
Rudersdorf	1	Tanne	1994
Rudersdorf	1	Platane	1994
Mattersburg			
Neustift an der Rosalia	2	Winterlinden	1970
Marz	1	Traubeneiche	1970
Marz	5 2	Winterlinden Rosskastanien	1975
Sauerbrunn	1	Eibe	1975
Schattendorf	1	Traubeneiche	1976
Pöttsching	1	Sandgrube neben Römersee	1978
Baumgarten	1	Winterlinde	1987
Mattersburg	14	Edelkastanien	1988
Schattendorf	30	Rosskastanienbäume	1989
Draßburg	1	Winterlinde	1989
Krensdorf	67	Kopfweiden	1991
Loipersbach	1	Speierling	1993
Baumgarten	1	Speierling	1993
Neustift an der Rosalia	1	Speierling	1993
Mattersburg	1	Winterlinde	1993
Neustift an der Rosalia	1	Speierling	1993
Wiesen	1	Holzbirne	1994
Marz	1	Orchideenwiese	1994
Rohrbach	1	Elsbeere	1995
Sieggraben	1	Traubeneiche	1996
Sieggraben	1	Rotbuche	1997
Baumgarten	1	Speierling	1997
Pöttsching	1	Speierling	1997
Loipersbach	1	Speierling	1997
Neustift an der Rosalia	1	Speierling	1997
Loipersbach	1	Speierling	1997

Naturdenkmale im Burgenland am 31.12.2017

Bezirk Katastralgemeinde	Anzahl	Bezeichnung	Jahr der Erklärung
Loipersbach	1	Speierling	1997
Loipersbach	1	Feldahorn	1999
Loipersbach	6	Rotbuchen	1999
Pöttelsdorf	1	Speierling	1999
Loipersbach-Kogl	1	Mehlbeere	1999
Loipersbach	1	Speierling	1999
Marz	1	Elsbeere	1999
Sigleß	1	Speierling	2000
Marz	1	Speierling	2003

Neusiedl a. See

Bruckneudorf	1	Platane	1949
Gattendorf	ca 150	Kopfweiden (Baumgruppe)	1987

Oberpullendorf

Kobersdorf	12	Winterlindenallee	1930
Mitterpullendorf	2	Rosskastanien	1933
Oberpullendorf	1	Platane	1964
Unterpullendorf	1	Rosskastanie	1982
Piringsdorf	1	Stieleiche	1989
Oberloisdorf	1	Stieleiche	1994
Tschurndorf	1	Stieleiche	1998
Lackenbach	1	Holzbirne	2000
Kroatisch Geresdorf	1	Elsbeere	2004
Mannersdorf an der Rabnitz	1	Speierling	2005
Stoob	1	Speierling	2013
Stoob	1	Speierling	2013
Rattersdorf-Liebing	1	Speierling	2014
Kleinwarasdorf	1	Speierling	2016
Kleinwarasdorf	1	Speierling	2016

Oberwart

Jormannsdorf	1	Rosskastanie	1929
Rechnitz	1	Edelkastanie	1934
Großpetersdorf	8	Stieleichen	1934
Kohfidisch	1	Stieleiche	1954
Kirchfidisch	1	Rotbuche	1954
Kirchfidisch	1	Kiefer	1954
Kirchfidisch	2	Weißeiche mit Kiefer	1954
Kirchfidisch	1	Weißdornbaum	1954
Harmisch	1	Stieleiche	1954
Harmisch	1	Stieleiche	1954
Kohfidisch	1	Stieleiche	1954

Naturdenkmale im Burgenland am 31.12.2017

Bezirk Katastralgemeinde	Anzahl	Bezeichnung	Jahr der Erklärung
Harmisch	1	Stieleiche	1954
Kohfidisch	1	Gruppe von Weiden und Eichen	1954
Kohfidisch	1	Weißkiefer	1954
Kohfidisch	1	Weißtanne	1954
Kohfidisch	ca 72	Eichenallee	1954
Rechnitz	1	Edelkastanie	1967
Rechnitz	1	Edelkastanie	1971
Pinkafeld	1	Traubeneiche	1971
Pinkafeld	1	Platane	1973
Pinkafeld	1	Platane	1976
Pinkafeld	1	Hohlweg	1992
Stuben	1	Felstrockenrasen am Hohenstein	1993
Schlosspark Rotenturm an der Pinka			
Rotenturm an der Pinka	1 1 1 1 1 1 2 1	Ginko Blutbuche Mammutbaum Platane Kiefer Roteiche Sumpfzypressen Tulpenbaum	2014

Naturhöhlen

Winden		Ludlloch (Bärenhöhle)	1929
Kirchfidisch		Naturhöhle	1959
Sankt Margarethen im Burgenland		Fledermauskluft	1963

Quelle: Amt der Burgenländischen Landesregierung

Art und Anzahl der Naturdenkmale im Burgenland am 31.12.2017

Bezeichnung	Anzahl	Bäume
Bäume	**120**	**125**
Blutbuche	1	1
Edelkastanie	3	3
Eibe	1	1
Elsbeere	4	4
Feldahorn	3	3
Ginko	1	1
Hainbuche	1	1
Holzbirne	2	2
Kiefer	2	3
Mammutbaum	1	1
Mehlbeere	1	1
Platane	7	7
Rotbuche	4	5
Roteiche	1	1
Rosskastanie	4	5
Schwarzkiefer	1	1
Sommerlinde	3	3
Speierling	23	23
Stieleiche	27	27
Sumpfzypresse	2	2
Tanne	1	1
Traubeneiche	8	8
Tulpenbaum	1	1
Weißdornbaum	1	1
Weißeiche	1	1
Weißkiefer	1	1
Weißtanne	1	1
Winterlinde	11	13
Zerreiche	2	2
Zürgelbaum	1	1
Baumgruppen	**13**	**1.045**
Edelkastanien	1	14
Eichen	3	ca 99
Linden	3	277
Maulbeerbäume	1	ca 400
Rosskastanien	1	32
Rotbuchen	1	6
Weiden	3	ca 217
Bäume und Baumgruppen insgesamt	**133**	**1.170**

Art und Anzahl der Naturdenkmale im Burgenland am 31.12.2017

Bezeichnung	Anzahl
Teiche	**2**
Quelltümpel	1
Tümpel	1
Felsbildungen	**4**
Sandgrube	3
Hohlweg	1
Standort seltener Pflanzen	**4**
Europäische Trollblume, Standort	1
Orchideenwiese	1
Felstrockenrasen	1
Alte Rebe	1
Naturhöhlen	**3**
Ludlloch (Bärenhöhle)	1
Naturhöhle	1
Fledermauskluft	1
Anzahl der Naturdenkmale im Burgenland	**146**

Quelle: Amt der Burgenländischen Landesregierung

Gefährdete Brutvogelarten im Burgenland

Vogelart	2011	2012	2013	2014	2015	2016	2017
Schwarzhalstaucher	12-13	-	6	-	19	9	0-6
Zwergscharbe	146	116	189	123	358	278	229
Graureiher	97	135	124-125	md 95	md 81	79	100
Purpurreiher	142	107	130	135	152	130	140
Silberreiher	640	655	562	704	776	386	333
Nachtreiher	18	md 20	43	21	md 18	md 44	md 46
Weißstorch	111	129	130	130	133	130	122
Löffler	101	103	79	72	121	90	67
Brandgans	12	1	22-23	13	22	27	11
Schnatterente	67-101	39-50	74-93	40-65	55-80	60-80	20-36
Spießente	3-4	2-3	2-3	2-3	-	0-2	4-6
Knäkente	51-72	md 13	70-98	36-50	87-120	46-58	md 15-17
Löffelente	115-155	23-30	113-138	51-81	96-126	43-66	md 10-16
Seeadler	2	2	2	3	2	2	md 2
Wiesenweihe	5	5-7	4	5-6	3-4	2-3	3
Kaiseradler	5	4	4	4	4	5	5
Rotfußfalke	6	4-6	ca 5	md 2	md 1	0-1	2
Sakerfalke	5	4	5	md 6	md 4	md 7	md 8
Großtrappe	94-125	83-107	173-214	151-211	113-239	127-233	230-289
Seeregenpfeifer	35-40	.	24	ca 30	8-10	24	17
Brachvogel	43-45	md 35	ca 40	md 35	md 43	40-51	md 23-37
Uferschnepfe	ca 104	ca 95	.	ca 60	ca 57	47	ca 42
Rotschenkel	ca 203	ca 48	.	ca 95	ca 189	89	ca 30
Stelzenläufer	138	104	148	128	161	217	133
Säbelschnäbler	160-170	159	62	130	143	94	191-192
Schwarzkopfmöwe	md 70	16	ca 80	ca 15	md 29	+	md 18
Flussseeschwalbe	150-160	ca 110	ca 50	ca 90	ca 115	md 111	md 35
Weißbartseeschwalbe	50-60	-	88	md 21	ca 300	66	-
Zwergohreule	16	5-6	md 5	md 15	md 14	md 3	2-15
Uhu	.	.	.	.	.	+	+
Sumpfohreule	12-13	10-12	-	43-49	5-6	13-14	ca 20
Steinkauz	md 14	.	.	.	.	md 7	md 16
Bienenfresser	488	468	493	782	788	md 965	1.059-1.193
Schwarzstirnwürger	-	1	1	1	2	1-2	.
Uferschwalbe	.	.	.	.	.	+	1.600-2.000
Brachpieper	md 7	.	.	md 12	md 7	+	+
Saatkrähe	.	1.938	1.879	1.720	1.868	1.805	1.921

Quelle: Biologische Station Neusiedler See

md mindestens
ca cirka
\+ Brutvorkommen bestätigt, keine genauen Bestandsdaten vorhanden
· nicht erfasst
\- kein Brutpaar
Die Zahlenangaben beziehen sich auf Brutpaare, brütende Weibchen oder Reviere

Menschen und Gesellschaft

Bevölkerung

Demographie

Gesundheit und Soziales

Bildung

Arbeitsmarkt, Erwerbstätigkeit und Einkommen

Wohnen

Bevölkerung des Burgenlandes bei den Volkszählungen 1991, 2001 und 2011

Bezirk	Kataster-fläche in ha	Bevölkerung 1991			Bevölkerung 2001			Bevölkerung 2011		
		insg.	männlich	weiblich	insg.	männlich	weiblich	insg.	männlich	weiblich
Burgenland	**396.591**	**270.880**	**131.485**	**139.395**	**277.569**	**135.357**	**142.212**	**285.685**	**139.571**	**146.114**
Eisenstadt-Stadt	4.290	10.349	4.758	5.591	11.334	5.337	5.997	13.101	6.245	6.856
Rust-Stadt	2.001	1.696	822	874	1.714	833	881	1.896	895	1.001
Eisenstadt-Umgebung	45.318	36.096	17.508	18.588	38.752	18.987	19.765	40.936	20.087	20.849
Güssing	48.588	27.977	13.712	14.265	27.199	13.440	13.759	26.624	13.034	13.590
Jennersdorf	25.335	18.045	8.882	9.163	17.933	8.855	9.078	17.573	8.677	8.896
Mattersburg	23.787	35.075	17.088	17.987	37.446	18.323	19.123	39.050	19.170	19.880
Neusiedl am See	103.866	49.397	24.183	25.214	51.730	25.266	26.464	55.337	27.073	28.264
Oberpullendorf	70.152	38.462	18.672	19.790	38.096	18.591	19.505	37.583	18.380	19.203
Oberwart	73.256	53.783	25.860	27.923	53.365	25.725	27.640	53.585	26.010	27.575

Quelle: Statistik Austria

Bevölkerungsstand nach Bundesländern

Bundesland	Volkszählung					Bevölkerung 1.1.2018
	1971	1981	1991	2001	2011	
Österreich	**7.491.526**	**7.555.338**	**7.795.786**	**8.032.926**	**8.401.940**	**8.822.267**
Burgenland	272.319	269.771	270.880	277.569	285.685	292.675
Kärnten	526.759	536.179	547.798	559.404	556.173	560.898
Niederösterreich	1.420.816	1.427.849	1.473.813	1.545.804	1.614.693	1.670.668
Oberösterreich	1.229.972	1.269.540	1.333.480	1.376.797	1.413.762	1.473.576
Salzburg	405.115	442.301	482.365	515.327	529.066	552.579
Steiermark	1.195.023	1.186.525	1.184.720	1.183.303	1.208.575	1.240.214
Tirol	544.483	586.663	631.410	673.504	709.319	751.140
Vorarlberg	277.154	305.164	331.472	351.095	370.440	391.741
Wien	1.619.885	1.531.346	1.539.848	1.550.123	1.714.227	1.888.776

Quelle: Statistik Austria

Bevölkerungsentwicklung nach Bezirken

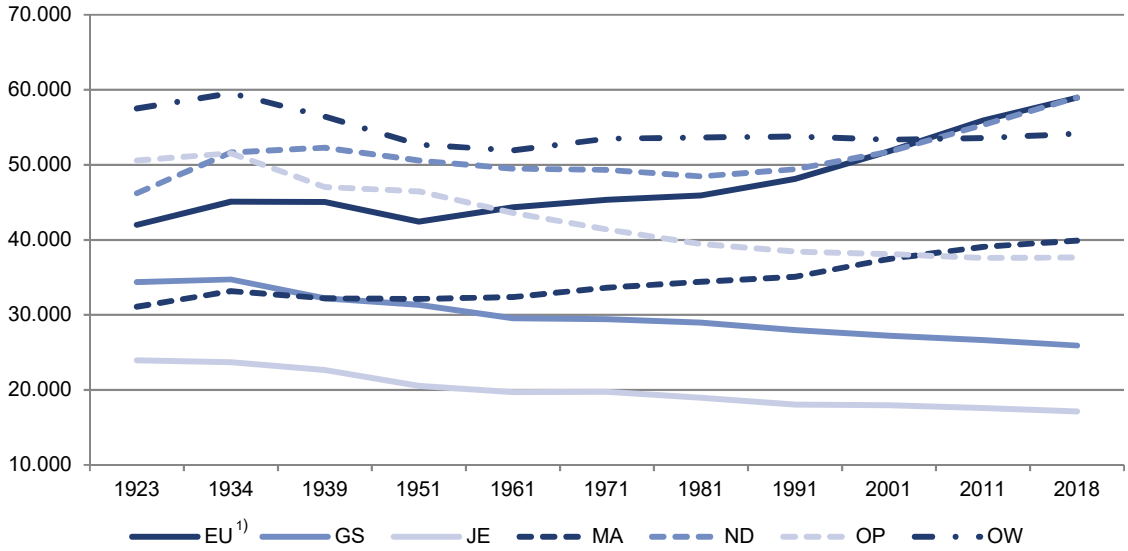

1) inklusive Eisenstadt-Stadt und Rust-Stadt

Bevölkerungsanteil der Bundesländer am 1.1.2018

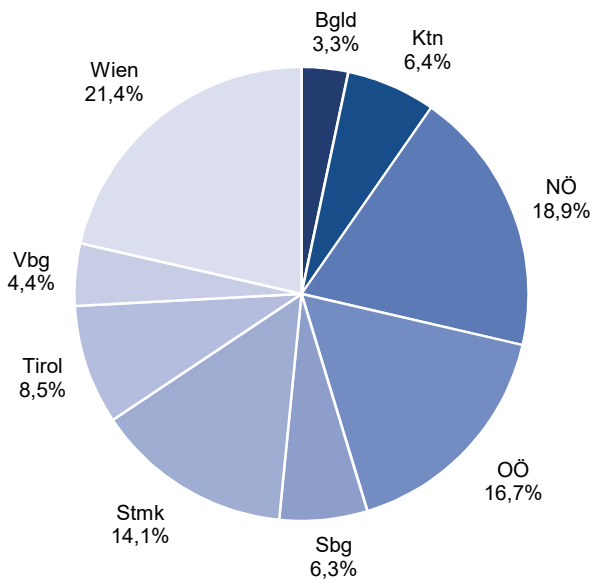

Bevölkerungsvorausschätzung nach Bundesländern

Region	2020	2030	2040	2050	2060	2070	2080	2090
Österreich	**8.930.100**	**9.299.300**	**9.530.900**	**9.673.400**	**9.745.000**	**9.844.300**	**9.968.000**	**10.038.700**
Burgenland	296.200	311.500	322.800	329.200	333.100	338.100	344.100	348.000
Kärnten	560.600	562.100	559.000	551.700	542.300	538.400	539.500	539.500
Niederösterreich	1.689.400	1.777.200	1.845.900	1.896.300	1.929.400	1.966.100	2.006.500	2.032.500
Oberösterreich	1.490.000	1.545.000	1.578.500	1.594.200	1.598.000	1.609.700	1.625.500	1.633.100
Salzburg	559.800	578.100	585.000	587.400	586.900	589.200	593.500	595.300
Steiermark	1.245.200	1.275.400	1.293.500	1.299.800	1.296.600	1.301.000	1.312.500	1.318.600
Tirol	761.500	796.400	817.100	828.900	832.900	839.000	847.200	850.700
Vorarlberg	398.300	415.500	423.900	427.700	428.400	429.400	431.500	432.100
Wien	1.929.100	2.038.100	2.105.200	2.158.200	2.197.400	2.233.400	2.267.700	2.288.900

Quelle: Statistik Austria

Bevölkerungsvorausschätzung nach Bezirken

Region	2017	2020	2030	2040	2050	2060	2070	2080
Eisenstadt-Stadt	14.400	15.000	15.500	16.000	16.400	16.800	17.100	17.400
Eisenstadt- Umg. (inkl. Rust)	45.100	46.600	47.900	49.100	50.200	51.200	52.000	52.800
Güssing	26.200	25.900	25.700	25.500	25.200	24.900	24.600	24.300
Jennersdorf	17.300	17.200	17.100	17.000	16.800	16.700	16.400	16.200
Mattersburg	39.500	39.900	40.300	40.600	40.900	41.200	41.300	41.500
Neusiedl am See	59.200	61.200	63.000	64.600	66.000	67.100	68.100	69.000
Oberpullendorf	37.900	38.100	38.400	38.700	38.900	39.000	39.100	39.200
Oberwart	53.600	53.500	53.400	53.200	52.900	52.500	52.100	51.700

Quelle: ÖROK

Bevölkerung im Jahr 2050

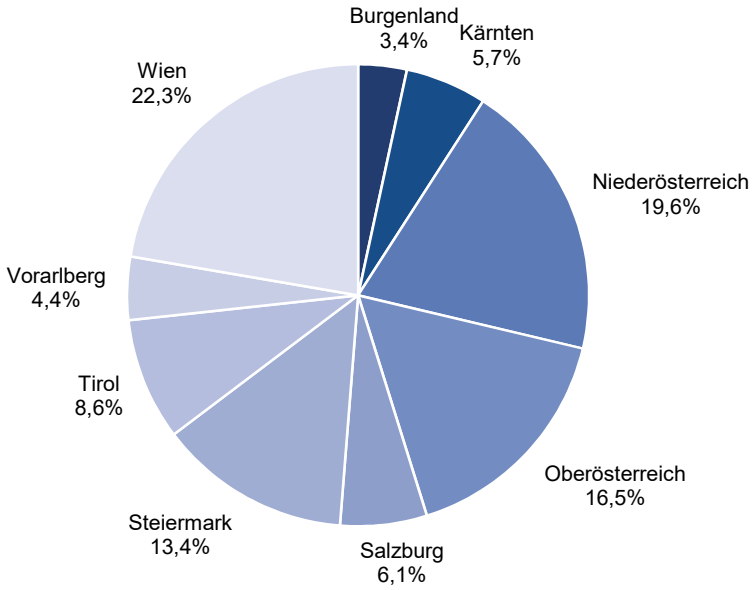

Bevölkerung im Jahr 2050, 2018=100

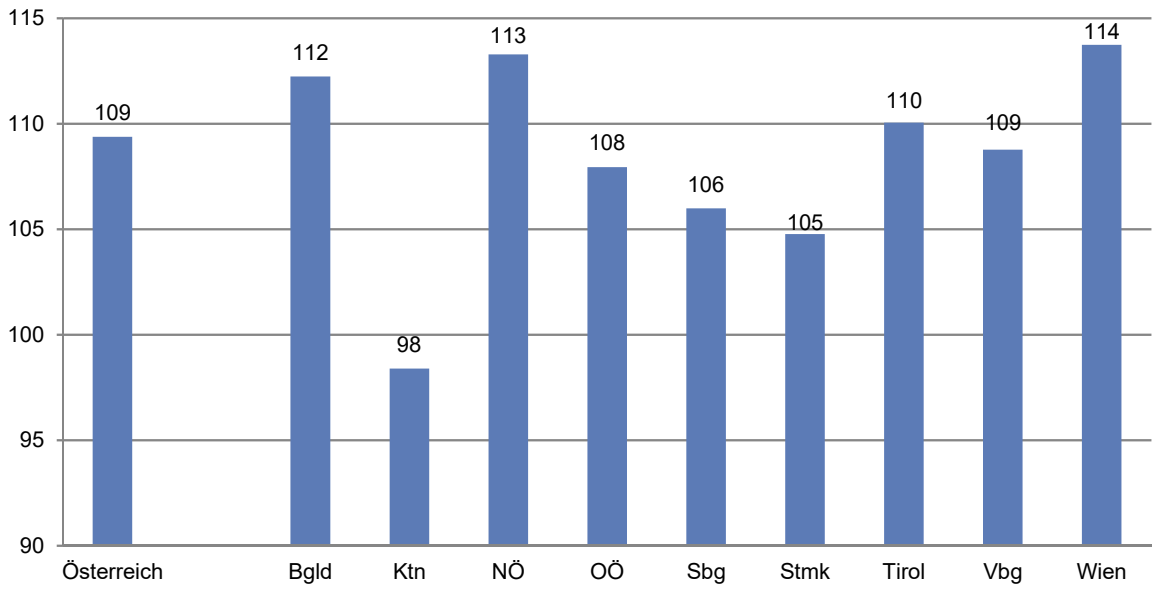

Bevölkerung am 1.1.2018 nach Alter, Geschlecht und Staatsangehörigkeit

Bezirk Gemeinde	insgesamt	Geschlecht		Frauenanteil	Altersgruppen von ... bis unter ... Jahren			Anteil Älterer	Staatsangehörigkeit		Ausländeranteil
		männl.	weibl.		0-15	15-65	65 und mehr		Österreich	Ausland	
Burgenland	**292.675**	**143.659**	**149.016**	**50,9**	**38.713**	**190.922**	**63.040**	**21,5**	**267.380**	**25.295**	**8,6**
Eisenstadt-Stadt	14.476	7.007	7.469	51,6	2.049	9.737	2.690	18,6	12.337	2.139	14,8
Rust-Stadt	1.921	902	1.019	53,0	242	1.193	486	25,3	1.805	116	6,0
Eisenstadt-Umgebung	42.569	20.960	21.609	50,8	5.642	27.708	9.219	21,7	39.285	3.284	7,7
Güssing	25.906	12.761	13.145	50,7	3.048	16.477	6.381	24,6	24.028	1.878	7,2
Jennersdorf	17.112	8.467	8.645	50,5	1.952	11.290	3.870	22,6	16.110	1.002	5,9
Mattersburg	39.893	19.578	20.315	50,9	5.506	26.278	8.109	20,3	36.706	3.187	8,0
Neusiedl am See	58.981	28.917	30.064	51,0	8.329	38.882	11.770	20,0	51.976	7.005	11,9
Oberpullendorf	37.661	18.515	19.146	50,8	4.722	24.158	8.781	23,3	35.258	2.403	6,4
Oberwart	54.156	26.552	27.604	51,0	7.223	35.199	11.734	21,7	49.875	4.281	7,9
Eisenstadt-Umgebung	**42.569**	**20.960**	**21.609**	**50,8**	**5.642**	**27.708**	**9.219**	**21,7**	**39.285**	**3.284**	**7,7**
Breitenbrunn am Neusiedler See	1.938	959	979	50,5	222	1.208	508	26,2	1.823	115	5,9
Donnerskirchen	1.810	895	915	50,6	206	1.187	417	23,0	1.721	89	4,9
Großhöflein	2.048	991	1.057	51,6	283	1.393	372	18,2	1.942	106	5,2
Hornstein	3.012	1.427	1.585	52,6	408	1.941	663	22,0	2.718	294	9,8
Klingenbach	1.172	580	592	50,5	134	793	245	20,9	1.000	172	14,7
Leithaprodersdorf	1.193	604	589	49,4	185	796	212	17,8	1.143	50	4,2
Loretto	475	227	248	52,2	52	315	108	22,7	459	16	3,4
Mörbisch am See	2.261	1.123	1.138	50,3	288	1.391	582	25,7	2.087	174	7,7
Müllendorf	1.397	705	692	49,5	178	940	279	20,0	1.308	89	6,4
Neufeld an der Leitha	3.418	1.640	1.778	52,0	523	2.183	712	20,8	3.095	323	9,4
Oggau am Neusiedler See	1.739	868	871	50,1	217	1.100	422	24,3	1.674	65	3,7
Oslip	1.243	618	625	50,3	145	808	290	23,3	1.151	92	7,4
Purbach am Neusiedler See	2.901	1.418	1.483	51,1	361	1.907	633	21,8	2.727	174	6,0
Sankt Margarethen im Bgld.	2.636	1.324	1.312	49,8	262	1.745	629	23,9	2.544	92	3,5
Schützen am Gebirge	1.392	696	696	50,0	185	894	313	22,5	1.279	113	8,1
Siegendorf	2.963	1.451	1.512	51,0	398	1.929	636	21,5	2.565	398	13,4
Steinbrunn	2.614	1.293	1.321	50,5	374	1.699	541	20,7	2.413	201	7,7
Stotzing	840	433	407	48,5	139	543	158	18,8	783	57	6,8
Trausdorf an der Wulka	2.064	1.020	1.044	50,6	277	1.308	479	23,2	1.921	143	6,9
Wimpassing an der Leitha	1.549	773	776	50,1	256	1.062	231	14,9	1.423	126	8,1
Wulkaprodersdorf	1.944	968	976	50,2	298	1.268	378	19,4	1.723	221	11,4
Zagersdorf	1.027	496	531	51,7	132	654	241	23,5	929	98	9,5
Zillingtal	933	451	482	51,7	119	644	170	18,2	857	76	8,1

Bevölkerung am 1.1.2018 nach Alter, Geschlecht und Staatsangehörigkeit

Bezirk Gemeinde	insgesamt	Geschlecht		Frauenanteil	Altersgruppen von ... bis unter ... Jahren			Anteil Älterer	Staatsangehörigkeit		Ausländeranteil
		männl.	weibl.		0-15	15-65	65 und mehr		Österreich	Ausland	
Güssing	**25.906**	**12.761**	**13.145**	**50,7**	**3.048**	**16.477**	**6.381**	**24,6**	**24.028**	**1.878**	**7,2**
Bildein	343	172	171	49,9	46	206	91	26,5	297	46	13,4
Bocksdorf	813	403	410	50,4	107	510	196	24,1	789	24	3,0
Burgauberg-Neudauberg	1.360	655	705	51,8	194	890	276	20,3	1.279	81	6,0
Eberau	911	460	451	49,5	109	524	278	30,5	813	98	10,8
Gerersdorf-Sulz	1.014	512	502	49,5	131	618	265	26,1	954	60	5,9
Großmürbisch	242	118	124	51,2	17	163	62	25,6	231	11	4,5
Güssing	3.655	1.758	1.897	51,9	432	2.244	979	26,8	3.318	337	9,2
Güttenbach	898	421	477	53,1	80	564	254	28,3	816	82	9,1
Hackerberg	357	193	164	45,9	38	245	74	20,7	329	28	7,8
Heiligenbrunn	759	376	383	50,5	71	480	208	27,4	739	20	2,6
Heugraben	216	115	101	46,8	24	139	53	24,5	208	8	3,7
Inzenhof	334	169	165	49,4	51	208	75	22,5	307	27	8,1
Kleinmürbisch	226	110	116	51,3	16	160	50	22,1	224	2	0,9
Kukmirn	2.012	991	1.021	50,7	267	1.264	481	23,9	1.910	102	5,1
Moschendorf	400	201	199	49,8	44	246	110	27,5	371	29	7,3
Neuberg im Burgenland	978	481	497	50,8	99	666	213	21,8	941	37	3,8
Neustift bei Güssing	474	240	234	49,4	32	293	149	31,4	450	24	5,1
Olbendorf	1.449	705	744	51,3	168	927	354	24,4	1.382	67	4,6
Ollersdorf im Burgenland	933	475	458	49,1	81	629	223	23,9	897	36	3,9
Rauchwart	446	220	226	50,7	58	285	103	23,1	425	21	4,7
Rohr im Burgenland	380	183	197	51,8	38	248	94	24,7	372	8	2,1
Sankt Michael im Burgenland	963	470	493	51,2	101	601	261	27,1	916	47	4,9
Stegersbach	2.658	1.281	1.377	51,8	359	1.718	581	21,9	2.402	256	9,6
Stinatz	1.263	649	614	48,6	161	832	270	21,4	1.075	188	14,9
Strem	900	435	465	51,7	87	522	291	32,3	834	66	7,3
Tobaj	1.372	699	673	49,1	160	935	277	20,2	1.227	145	10,6
Tschanigraben	62	25	37	59,7	6	37	19	30,6	60	2	3,2
Wörterberg	488	244	244	50,0	71	323	94	19,3	462	26	5,3
Jennersdorf	**17.112**	**8.467**	**8.645**	**50,5**	**1.952**	**11.290**	**3.870**	**22,6**	**16.110**	**1.002**	**5,9**
Deutsch Kaltenbrunn	1.721	848	873	50,7	213	1.127	381	22,1	1.655	66	3,8
Eltendorf	954	503	451	47,3	91	634	229	24,0	867	87	9,1
Heiligenkreuz im Lafnitztal	1.231	601	630	51,2	151	778	302	24,5	1.087	144	11,7
Jennersdorf	4.096	2.006	2.090	51,0	428	2.779	889	21,7	3.838	258	6,3
Königsdorf	720	367	353	49,0	89	463	168	23,3	688	32	4,4
Minihof-Liebau	1.054	524	530	50,3	121	708	225	21,3	1.000	54	5,1
Mogersdorf	1.164	586	578	49,7	145	742	277	23,8	1.048	116	10,0
Mühlgraben	396	206	190	48,0	45	293	58	14,6	380	16	4,0
Neuhaus am Klausenbach	921	454	467	50,7	120	572	229	24,9	883	38	4,1
Rudersdorf	2.176	1.027	1.149	52,8	261	1.444	471	21,6	2.091	85	3,9
Sankt Martin an der Raab	1.959	982	977	49,9	208	1.273	478	24,4	1.897	62	3,2
Weichselbaum	720	363	357	49,6	80	477	163	22,6	676	44	6,1

Bevölkerung am 1.1.2018 nach Alter, Geschlecht und Staatsangehörigkeit

Bezirk Gemeinde	insgesamt	Geschlecht		Frauenanteil	Altersgruppen von ... bis unter ... Jahren			Anteil Älterer	Staatsangehörigkeit		Ausländeranteil
		männl.	weibl.		0-15	15-65	65 und mehr		Österreich	Ausland	
Mattersburg	**39.893**	**19.578**	**20.315**	**50,9**	**5.506**	**26.278**	**8.109**	**20,3**	**36.706**	**3.187**	**8,0**
Antau	758	377	381	50,3	101	513	144	19,0	704	54	7,1
Bad Sauerbrunn	2.219	1.050	1.169	52,7	317	1.401	501	22,6	2.028	191	8,6
Baumgarten	894	437	457	51,1	112	565	217	24,3	811	83	9,3
Draßburg	1.199	589	610	50,9	167	742	290	24,2	1.074	125	10,4
Forchtenstein	2.796	1.393	1.403	50,2	391	1.805	600	21,5	2.655	141	5,0
Hirm	1.009	481	528	52,3	156	661	192	19,0	883	126	12,5
Krensdorf	642	317	325	50,6	114	421	107	16,7	600	42	6,5
Loipersbach im Burgenland	1.229	613	616	50,1	150	805	274	22,3	1.142	87	7,1
Marz	2.073	1.018	1.055	50,9	309	1.371	393	19,0	1.918	155	7,5
Mattersburg	7.349	3.577	3.772	51,3	1.044	4.978	1.327	18,1	6.650	699	9,5
Neudörfl	4.564	2.227	2.337	51,2	645	3.095	824	18,1	4.036	528	11,6
Pöttelsdorf	735	347	388	52,8	99	486	150	20,4	710	25	3,4
Pöttsching	2.950	1.461	1.489	50,5	396	1.950	604	20,5	2.753	197	6,7
Rohrbach bei Mattersburg	2.707	1.316	1.391	51,4	348	1.792	567	20,9	2.509	198	7,3
Schattendorf	2.379	1.163	1.216	51,1	302	1.558	519	21,8	2.241	138	5,8
Sieggraben	1.248	640	608	48,7	172	817	259	20,8	1.177	71	5,7
Sigleß	1.183	578	605	51,1	150	765	268	22,7	1.110	73	6,2
Wiesen	2.691	1.354	1.337	49,7	377	1.700	614	22,8	2.568	123	4,6
Zemendorf-Stöttera	1.268	640	628	49,5	156	853	259	20,4	1.137	131	10,3
Neusiedl am See	**58.981**	**28.917**	**30.064**	**51,0**	**8.329**	**38.882**	**11.770**	**20,0**	**51.976**	**7.005**	**11,9**
Andau	2.285	1.117	1.168	51,1	245	1.456	584	25,6	2.158	127	5,6
Apetlon	1.760	881	879	49,9	182	1.098	480	27,3	1.721	39	2,2
Bruckneudorf	3.026	1.454	1.572	51,9	473	2.147	406	13,4	2.760	266	8,8
Deutsch Jahrndorf	611	312	299	48,9	83	383	145	23,7	499	112	18,3
Edelstal	747	373	374	50,1	111	489	147	19,7	546	201	26,9
Frauenkirchen	2.862	1.375	1.487	52,0	325	1.895	642	22,4	2.638	224	7,8
Gattendorf	1.332	666	666	50,0	232	863	237	17,8	1.099	233	17,5
Gols	3.835	1.896	1.939	50,6	499	2.585	751	19,6	3.558	277	7,2
Halbturn	1.901	923	978	51,4	258	1.174	469	24,7	1.838	63	3,3
Illmitz	2.385	1.164	1.221	51,2	242	1.543	600	25,2	2.282	103	4,3
Jois	1.612	785	827	51,3	238	1.066	308	19,1	1.468	144	8,9
Kittsee	3.162	1.546	1.616	51,1	701	1.925	536	17,0	1.678	1.484	46,9
Mönchhof	2.236	1.111	1.125	50,3	312	1.467	457	20,4	2.133	103	4,6
Neudorf	720	350	370	51,4	101	447	172	23,9	664	56	7,8
Neusiedl am See	8.235	3.969	4.266	51,8	1.243	5.745	1.247	15,1	7.121	1.114	13,5
Nickelsdorf	1.772	879	893	50,4	251	1.142	379	21,4	1.415	357	20,1
Pama	1.204	579	625	51,9	180	787	237	19,7	983	221	18,4
Pamhagen	1.623	812	811	50,0	184	1.063	376	23,2	1.577	46	2,8
Parndorf	4.689	2.291	2.398	51,1	801	3.242	646	13,8	3.891	798	17,0

Bevölkerung am 1.1.2018 nach Alter, Geschlecht und Staatsangehörigkeit

Bezirk Gemeinde	insgesamt	Geschlecht		Frauenanteil	Altersgruppen von ... bis unter ... Jahren			Anteil Älterer	Staatsangehörigkeit		Ausländeranteil
		männl.	weibl.		0-15	15-65	65 und mehr		Österreich	Ausland	
Podersdorf am See	2.135	1.055	1.080	50,6	249	1.375	511	23,9	1.982	153	7,2
Potzneusiedl	602	304	298	49,5	95	381	126	20,9	498	104	17,3
Sankt Andrä am Zicksee	1.371	668	703	51,3	169	854	348	25,4	1.300	71	5,2
Tadten	1.186	575	611	51,5	118	741	327	27,6	1.130	56	4,7
Wallern im Burgenland	1.702	837	865	50,8	191	1.120	391	23,0	1.610	92	5,4
Weiden am See	2.426	1.197	1.229	50,7	339	1.584	503	20,7	2.245	181	7,5
Winden am See	1.315	654	661	50,3	171	877	267	20,3	1.244	71	5,4
Zurndorf	2.247	1.144	1.103	49,1	336	1.433	478	21,3	1.938	309	13,8
Oberpullendorf	**37.661**	**18.515**	**19.146**	**50,8**	**4.722**	**24.158**	**8.781**	**23,3**	**35.258**	**2.403**	**6,4**
Deutschkreutz	3.088	1.494	1.594	51,6	357	1.967	764	24,7	2.867	221	7,2
Draßmarkt	1.388	681	707	50,9	166	887	335	24,1	1.319	69	5,0
Frankenau-Unterpullendorf	1.109	547	562	50,7	98	714	297	26,8	1.040	69	6,2
Großwarasdorf	1.381	680	701	50,8	123	847	411	29,8	1.264	117	8,5
Horitschon	1.861	920	941	50,6	253	1.220	388	20,8	1.742	119	6,4
Kaisersdorf	620	290	330	53,2	101	369	150	24,2	571	49	7,9
Kobersdorf	1.883	946	937	49,8	260	1.253	370	19,6	1.813	70	3,7
Lackenbach	1.167	559	608	52,1	153	730	284	24,3	1.074	93	8,0
Lackendorf	604	292	312	51,7	71	408	125	20,7	565	39	6,5
Lockenhaus	2.066	1.003	1.063	51,5	281	1.313	472	22,8	1.934	132	6,4
Lutzmannsburg	861	408	453	52,6	89	542	230	26,7	772	89	10,3
Mannersdorf an der Rabnitz	1.795	912	883	49,2	213	1.156	426	23,7	1.691	104	5,8
Markt Sankt Martin	1.198	581	617	51,5	159	773	266	22,2	1.140	58	4,8
Neckenmarkt	1.680	835	845	50,3	222	1.096	362	21,5	1.622	58	3,5
Neutal	1.094	532	562	51,4	154	701	239	21,8	1.024	70	6,4
Nikitsch	1.405	680	725	51,6	148	792	465	33,1	1.292	113	8,0
Oberloisdorf	806	395	411	51,0	110	535	161	20,0	779	27	3,3
Oberpullendorf	3.188	1.533	1.655	51,9	398	2.101	689	21,6	2.798	390	12,2
Pilgersdorf	1.656	850	806	48,7	195	1.114	347	21,0	1.613	43	2,6
Piringsdorf	847	418	429	50,6	114	545	188	22,2	822	25	3,0
Raiding	865	400	465	53,8	123	492	250	28,9	841	24	2,8
Ritzing	902	460	442	49,0	97	558	247	27,4	843	59	6,5
Steinberg-Dörfl	1.291	648	643	49,8	181	824	286	22,2	1.223	68	5,3
Stoob	1.386	702	684	49,4	158	932	296	21,4	1.293	93	6,7
Unterfrauenhaid	681	360	321	47,1	91	466	124	18,2	613	68	10,0
Unterrabnitz-Schwendgraben	650	323	327	50,3	104	436	110	16,9	628	22	3,4
Weingraben	363	170	193	53,2	45	224	94	25,9	312	51	14,0
Weppersdorf	1.826	896	930	50,9	258	1.163	405	22,2	1.763	63	3,5

Bevölkerung am 1.1.2018 nach Alter, Geschlecht und Staatsangehörigkeit

Bezirk Gemeinde	insgesamt	Geschlecht		Frauenanteil	Altersgruppen von ... bis unter ... Jahren			Anteil Älterer	Staatsangehörigkeit		Ausländeranteil
		männl.	weibl.		0-15	15-65	65 und mehr		Österreich	Ausland	
Oberwart	**54.156**	**26.552**	**27.604**	**51,0**	**7.223**	**35.199**	**11.734**	**21,7**	**49.875**	**4.281**	**7,9**
Bad Tatzmannsdorf	1.554	748	806	51,9	183	1.005	366	23,6	1.419	135	8,7
Badersdorf	287	145	142	49,5	43	174	70	24,4	284	3	1,0
Bernstein	2.123	1.019	1.104	52,0	225	1.339	559	26,3	1.995	128	6,0
Deutsch Schützen-Eisenberg	1.126	556	570	50,6	99	699	328	29,1	1.054	72	6,4
Grafenschachen	1.225	606	619	50,5	151	850	224	18,3	1.195	30	2,4
Großpetersdorf	3.531	1.691	1.840	52,1	424	2.294	813	23,0	3.273	258	7,3
Hannersdorf	758	367	391	51,6	72	469	217	28,6	713	45	5,9
Jabing	734	374	360	49,0	90	483	161	21,9	668	66	9,0
Kemeten	1.493	736	757	50,7	183	1.019	291	19,5	1.412	81	5,4
Kohfidisch	1.462	732	730	49,9	178	954	330	22,6	1.385	77	5,3
Litzelsdorf	1.181	592	589	49,9	163	769	249	21,1	1.119	62	5,2
Loipersdorf-Kitzladen	1.319	652	667	50,6	237	894	188	14,3	1.278	41	3,1
Mariasdorf	1.145	567	578	50,5	122	767	256	22,4	1.109	36	3,1
Markt Allhau	1.845	904	941	51,0	258	1.203	384	20,8	1.751	94	5,1
Markt Neuhodis	658	331	327	49,7	72	437	149	22,6	627	31	4,7
Mischendorf	1.589	803	786	49,5	184	1.006	399	25,1	1.548	41	2,6
Neustift an der Lafnitz	793	377	416	52,5	140	547	106	13,4	781	12	1,5
Oberdorf im Burgenland	996	491	505	50,7	115	664	217	21,8	961	35	3,5
Oberschützen	2.429	1.221	1.208	49,7	351	1.514	564	23,2	2.200	229	9,4
Oberwart	7.572	3.559	4.013	53,0	1.082	4.980	1.510	19,9	6.515	1.057	14,0
Pinkafeld	5.779	2.810	2.969	51,4	874	3.743	1.162	20,1	5.192	587	10,2
Rechnitz	3.054	1.528	1.526	50,0	409	1.879	766	25,1	2.786	268	8,8
Riedlingsdorf	1.619	802	817	50,5	194	1.075	350	21,6	1.525	94	5,8
Rotenturm an der Pinka	1.445	710	735	50,9	205	953	287	19,9	1.309	136	9,4
Schachendorf	765	384	381	49,8	96	487	182	23,8	631	134	17,5
Schandorf	276	135	141	51,1	31	155	90	32,6	239	37	13,4
Stadtschlaining	1.980	977	1.003	50,7	243	1.264	473	23,9	1.857	123	6,2
Unterkohlstätten	1.029	509	520	50,5	145	670	214	20,8	987	42	4,1
Unterwart	971	493	478	49,2	166	634	171	17,6	804	167	17,2
Weiden bei Rechnitz	824	418	406	49,3	90	516	218	26,5	778	46	5,6
Wiesfleck	1.158	582	576	49,7	170	796	192	16,6	1.140	18	1,6
Wolfau	1.436	733	703	49,0	228	960	248	17,3	1.340	96	6,7

Quelle: Statistik Austria

Ausländeranteil am 1.1. 2018 in Prozent

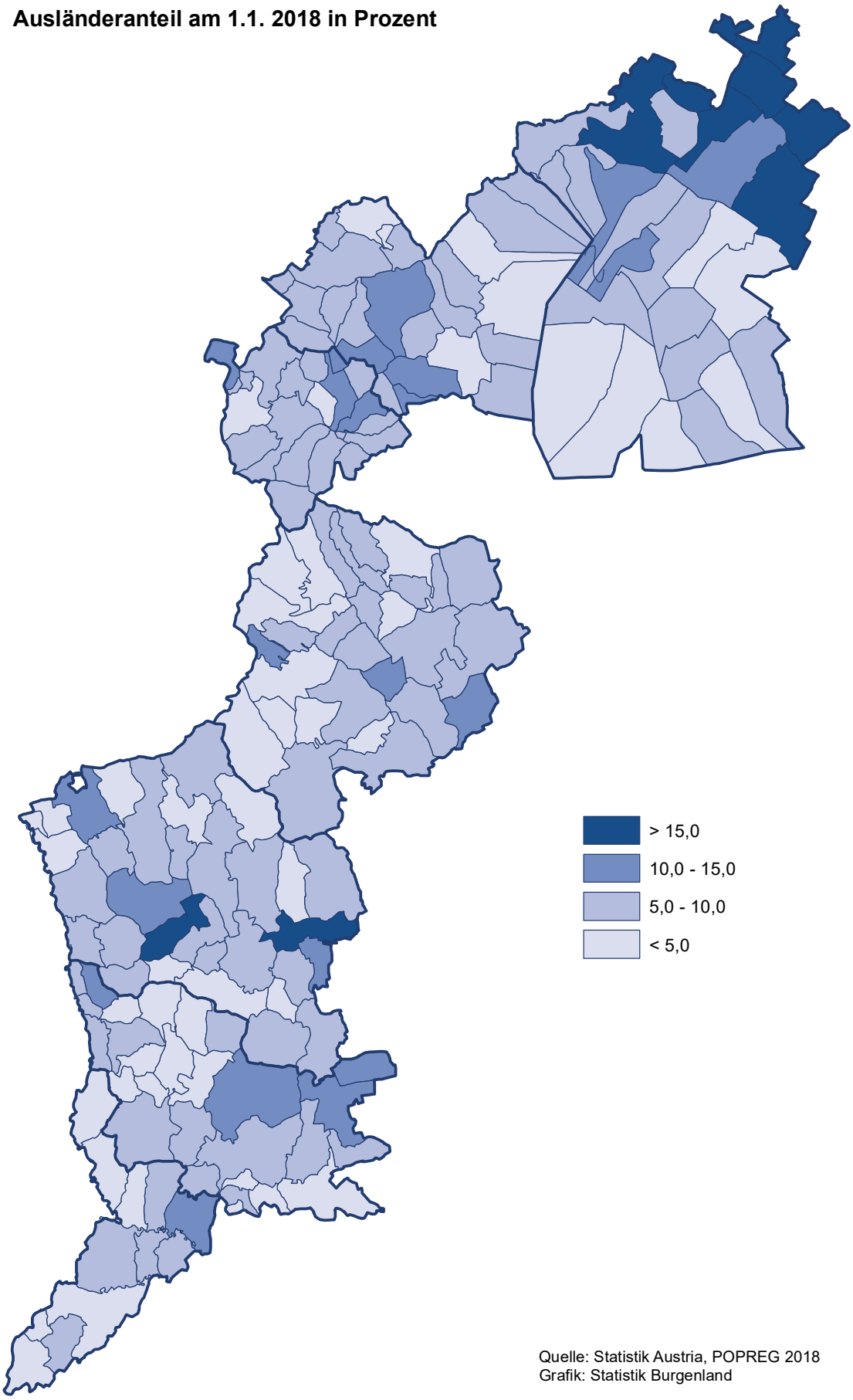

Quelle: Statistik Austria, POPREG 2018
Grafik: Statistik Burgenland

Bevölkerung am 1.1.2018 nach Staatsangehörigkeit

Bezirk	insgesamt	Staatsangehörigkeit				Staatsangehörigkeit				
		Österreich	Ausland	davon		Deutschland	Ungarn	Ehem. Jugosl.[1]	Türkei	Sonstige
				EU-28	Nicht-EU					
Burgenland	**292.675**	**267.380**	**25.295**	**17.918**	**7.377**	**3.195**	**5.625**	**2.138**	**845**	**13.492**
Eisenstadt-Stadt	14.476	12.337	2.139	1.282	857	212	552	219	39	1.117
Rust-Stadt	1.921	1.805	116	103	13	38	35	6	2	35
Eisenstadt-Umgebung	42.569	39.285	3.284	2.355	929	521	678	441	196	1.448
Güssing	25.906	24.028	1.878	1.241	637	336	414	110	28	990
Jennersdorf	17.112	16.110	1.002	740	262	252	263	64	20	403
Mattersburg	39.893	36.706	3.187	1.791	1.396	297	617	579	240	1.454
Neusiedl am See	58.981	51.976	7.005	5.995	1.010	850	1.001	244	209	4.701
Oberpullendorf	37.661	35.258	2.403	1.629	774	245	732	187	39	1.200
Oberwart	54.156	49.875	4.281	2.782	1.499	444	1.333	288	72	2.144

Quelle: Statistik Austria

[1] ohne Kroatien

Bevölkerung am 1.1.2018 nach Geburtsstaat

Bezirk	insgesamt	Geburtsstaat				Geburtsstaat				
		Österreich	Ausland	davon		Deutschland	Ungarn	Ehem. Jugosl.[1]	Türkei	Sonstige
				EU-28	Nicht-EU					
Burgenland	**292.675**	**259.925**	**32.750**	**21.625**	**11.125**	**3.934**	**6.556**	**3.933**	**1.355**	**16.972**
Eisenstadt-Stadt	14.476	11.717	2.759	1.559	1.200	283	613	405	80	1.378
Rust-Stadt	1.921	1.743	178	142	36	42	45	11	3	77
Eisenstadt-Umgebung	42.569	38.098	4.471	2.871	1.600	638	807	809	285	1.932
Güssing	25.906	23.595	2.311	1.503	808	367	469	175	24	1.276
Jennersdorf	17.112	15.795	1.317	919	398	285	283	115	25	609
Mattersburg	39.893	35.327	4.566	2.366	2.200	454	747	917	480	1.968
Neusiedl am See	58.981	50.684	8.297	6.601	1.696	895	1.281	525	320	5.276
Oberpullendorf	37.661	34.324	3.337	2.165	1.172	358	870	435	41	1.633
Oberwart	54.156	48.642	5.514	3.499	2.015	612	1.441	541	97	2.823

Quelle: Statistik Austria

[1] ohne Kroatien

Bevölkerung am 1.1.2018 mit ausländischer Herkunft

Staat	insgesamt			Ausländische Staatsangehörige			Österreichische Staatsangehörige im Ausland geboren		
	insg.	männlich	weiblich	insg.	männlich	weiblich	insg.	männlich	weiblich
Burgenland	**35.903**	**16.637**	**19.266**	**25.295**	**12.142**	**13.153**	**10.608**	**4.495**	**6.113**
Ungarn	7.259	2.920	4.339	5.625	2.361	3.264	1.634	559	1.075
Deutschland	4.532	2.108	2.424	3.195	1.573	1.622	1.337	535	802
Slowakei	3.801	1.684	2.117	3.470	1.580	1.890	331	104	227
Rumänien	3.787	1.707	2.080	2.554	1.143	1.411	1.233	564	669
Bosnien und Herzegowina	1.940	960	980	937	492	445	1.003	468	535
Türkei	1.562	853	709	845	453	392	717	400	317
Kroatien	1.538	735	803	1.099	549	550	439	186	253
Serbien	1.505	737	768	886	458	428	619	279	340
Afghanistan	979	740	239	951	721	230	28	19	9
Polen	976	413	563	602	280	322	374	133	241
Kosovo	697	386	311	362	177	185	335	209	126
Tschechische Republik	558	203	355	171	55	116	387	148	239
Schweiz	447	193	254	251	104	147	196	89	107
Syrien - Arabische Republik	390	220	170	376	214	162	14	6	8
Russische Föderation	377	126	251	303	103	200	74	23	51
Bulgarien	328	145	183	236	110	126	92	35	57
Slowenien	314	127	187	157	89	68	157	38	119
Italien	257	160	97	180	122	58	77	38	39
Iran - Islamische Republik	252	164	88	187	121	66	65	43	22
Irak	245	150	95	233	144	89	12	6	6
Ukraine	239	59	180	157	47	110	82	12	70
Vereinigte Staaten	228	106	122	93	47	46	135	59	76
Mazedonien	212	105	107	151	77	74	61	28	33
China	209	96	113	163	76	87	46	20	26
Vereinigtes Königreich	192	98	94	132	76	56	60	22	38
Thailand	186	25	161	144	13	131	42	12	30
Pakistan	155	97	58	106	69	37	49	28	21
Niederlande	132	72	60	107	63	44	25	9	16
Nigeria	123	102	21	97	83	14	26	19	7
Indien	119	72	47	81	48	33	38	24	14
Frankreich	115	52	63	80	38	42	35	14	21
Philippinen	107	17	90	51	8	43	56	9	47
Kanada	99	44	55	26	12	14	73	32	41
Armenien	86	44	42	77	41	36	9	3	6
Ägypten	84	53	31	37	21	16	47	32	15
Somalia	82	60	22	81	60	21	1		1
Griechenland	77	50	27	55	35	20	22	15	7
Dominikanische Republik	76	16	60	31	6	25	45	10	35
Albanien	73	35	38	28	12	16	45	23	22
Sonstige	1.565	703	862	978	461	517	587	242	345

Quelle: Statistik Austria

Bevölkerung am 1.1.2018 nach Alter und Geschlecht

Bezirk	insgesamt	Altersgruppen von ... bis unter ... Jahren								
		0-5	5-10	10-15	15-20	20-25	25-30	30-35	35-40	40-45
insgesamt										
Burgenland	**292.675**	**12.075**	**13.077**	**13.561**	**13.884**	**14.427**	**15.205**	**16.503**	**18.568**	**19.654**
Eisenstadt-Stadt	14.476	682	708	659	741	820	969	1.000	1.021	957
Rust-Stadt	1.921	75	82	85	100	86	71	123	111	131
Eisenstadt-Umgebung	42.569	1.725	1.959	1.958	1.969	1.991	2.225	2.404	2.685	2.994
Güssing	25.906	915	1.025	1.108	1.164	1.207	1.180	1.274	1.537	1.615
Jennersdorf	17.112	583	645	724	738	827	799	948	1.062	1.076
Mattersburg	39.893	1.666	1.878	1.962	2.094	2.130	2.127	2.331	2.494	2.641
Neusiedl am See	58.981	2.761	2.823	2.745	2.613	2.774	3.163	3.450	4.127	4.141
Oberpullendorf	37.661	1.452	1.587	1.683	1.746	1.763	1.853	1.945	2.286	2.477
Oberwart	54.156	2.216	2.370	2.637	2.719	2.829	2.818	3.028	3.245	3.622
männlich										
Burgenland	**143.659**	**6.256**	**6.644**	**6.929**	**7.278**	**7.542**	**7.787**	**8.208**	**9.127**	**9.580**
Eisenstadt-Stadt	7.007	341	372	337	406	428	516	493	491	440
Rust-Stadt	902	38	41	46	53	33	37	50	60	67
Eisenstadt-Umgebung	20.960	920	1.014	1.019	976	1.046	1.117	1.176	1.309	1.453
Güssing	12.761	461	512	562	602	646	630	654	775	798
Jennersdorf	8.467	309	321	374	374	460	408	492	534	549
Mattersburg	19.578	849	922	985	1.104	1.097	1.066	1.165	1.239	1.252
Neusiedl am See	28.917	1.436	1.474	1.405	1.376	1.430	1.592	1.666	1.991	2.007
Oberpullendorf	18.515	725	779	848	930	903	958	979	1.143	1.241
Oberwart	26.552	1.177	1.209	1.353	1.457	1.499	1.463	1.533	1.585	1.773
weiblich										
Burgenland	**149.016**	**5.819**	**6.433**	**6.632**	**6.606**	**6.885**	**7.418**	**8.295**	**9.441**	**10.074**
Eisenstadt-Stadt	7.469	341	336	322	335	392	453	507	530	517
Rust-Stadt	1.019	37	41	39	47	53	34	73	51	64
Eisenstadt-Umgebung	21.609	805	945	939	993	945	1.108	1.228	1.376	1.541
Güssing	13.145	454	513	546	562	561	550	620	762	817
Jennersdorf	8.645	274	324	350	364	367	391	456	528	527
Mattersburg	20.315	817	956	977	990	1.033	1.061	1.166	1.255	1.389
Neusiedl am See	30.064	1.325	1.349	1.340	1.237	1.344	1.571	1.784	2.136	2.134
Oberpullendorf	19.146	727	808	835	816	860	895	966	1.143	1.236
Oberwart	27.604	1.039	1.161	1.284	1.262	1.330	1.355	1.495	1.660	1.849

Quelle: Statistik Austria

Altersgruppen von ... bis unter ... Jahren										
45-50	50-55	55-60	60-65	65-70	70-75	75-80	80-85	85-90	90-95	95 u. m.
22.888	**24.618**	**24.101**	**21.074**	**18.819**	**12.794**	**13.661**	**9.017**	**5.748**	**2.486**	**515**
1.117	1.106	1.101	905	736	571	616	368	265	116	18
149	130	167	125	135	76	108	69	61	30	7
3.396	3.655	3.497	2.892	2.845	2.004	2.005	1.223	749	321	72
1.969	2.215	2.240	2.076	1.877	1.337	1.308	970	585	254	50
1.341	1.602	1.596	1.301	1.087	747	889	577	376	165	29
3.145	3.366	3.212	2.738	2.422	1.662	1.788	1.127	722	300	88
4.636	4.974	4.819	4.185	3.462	2.324	2.544	1.769	1.102	475	94
2.870	3.143	3.129	2.946	2.574	1.660	1.932	1.326	841	368	80
4.265	4.427	4.340	3.906	3.681	2.413	2.471	1.588	1.047	457	77
11.456	**12.425**	**12.102**	**10.467**	**9.298**	**6.078**	**6.216**	**3.610**	**1.963**	**605**	**88**
554	528	501	447	352	257	275	155	89	24	1
76	64	80	60	67	38	47	22	17	4	2
1.695	1.821	1.781	1.413	1.422	985	955	504	270	77	7
1.016	1.110	1.104	1.028	944	662	606	378	179	83	11
654	814	818	656	554	348	418	223	121	34	6
1.601	1.694	1.634	1.391	1.159	806	805	471	241	74	23
2.271	2.550	2.449	2.085	1.760	1.055	1.126	712	405	112	15
1.447	1.642	1.594	1.480	1.282	767	901	507	282	94	13
2.142	2.202	2.141	1.907	1.758	1.160	1.083	638	359	103	10
11.432	**12.193**	**11.999**	**10.607**	**9.521**	**6.716**	**7.445**	**5.407**	**3.785**	**1.881**	**427**
563	578	600	458	384	314	341	213	176	92	17
73	66	87	65	68	38	61	47	44	26	5
1.701	1.834	1.716	1.479	1.423	1.019	1.050	719	479	244	65
953	1.105	1.136	1.048	933	675	702	592	406	171	39
687	788	778	645	533	399	471	354	255	131	23
1.544	1.672	1.578	1.347	1.263	856	983	656	481	226	65
2.365	2.424	2.370	2.100	1.702	1.269	1.418	1.057	697	363	79
1.423	1.501	1.535	1.466	1.292	893	1.031	819	559	274	67
2.123	2.225	2.199	1.999	1.923	1.253	1.388	950	688	354	67

Wanderungen Burgenland 2002 - 2017

Jahr	Wanderungen insgesamt			Ausland			Bundesländer		
	Zuzüge	Wegzüge	Saldo	Zuzüge	Wegzüge	Saldo	Zuzüge	Wegzüge	Saldo
2002	6.269	5.626	643	1.980	1.457	523	4.289	4.169	120
2003	6.229	5.204	1.025	1.967	1.244	723	4.262	3.960	302
2004	6.848	4.945	1.903	2.162	1.066	1.096	4.686	3.879	807
2005	7.106	5.292	1.814	2.068	1.182	886	5.038	4.110	928
2006	7.056	5.174	1.882	1.913	1.160	753	5.143	4.014	1.129
2007	7.583	5.822	1.761	2.120	1.495	625	5.463	4.327	1.136
2008	8.675	6.020	2.655	2.741	1.606	1.135	5.934	4.414	1.520
2009	8.121	6.395	1.726	2.830	1.769	1.061	5.291	4.626	665
2010	8.202	6.424	1.778	2.740	1.881	859	5.462	4.543	919
2011	9.006	6.944	2.062	3.265	2.165	1.100	5.741	4.779	962
2012	9.291	7.292	1.999	3.455	2.159	1.296	5.836	5.133	703
2013	8.966	7.261	1.705	3.296	2.095	1.201	5.670	5.166	504
2014	9.366	7.430	1.936	3.751	1.933	1.818	5.615	5.497	118
2015	11.021	7.357	3.664	4.513	1.647	2.866	6.508	5.710	798
2016	10.441	8.625	1.816	3.379	2.230	1.149	7.062	6.395	667
2017	9.345	7.456	1.889	2.575	1.962	613	6.770	5.494	1.276
2002 - 2017	**133.525**	**103.267**	**30.258**	**44.755**	**27.051**	**17.704**	**88.770**	**76.216**	**12.554**

Quelle: Statistik Austria

Wanderungen Bundesländer 2015 - 2017

Bundesländer	2015			2016			2017		
	Binnen-saldo	Außen-saldo	Gesamt-saldo	Binnen-saldo	Außen-saldo	Gesamt-saldo	Binnen-saldo	Außen-saldo	Gesamt-saldo
Österreich	**0**	**113.067**	**113.067**	**0**	**64.676**	**64.676**	**0**	**44.630**	**44.630**
Burgenland	798	2.866	3.664	667	1.149	1.816	1.276	613	1.889
Kärnten	-2.512	6.709	4.197	-3.771	5.453	1.682	-868	1.896	1.028
Niederösterreich	2.445	17.068	19.513	6.463	7.044	13.507	2.598	4.172	6.770
Oberösterreich	-2.823	18.085	15.262	-2.639	11.118	8.479	-520	7.273	6.753
Salzburg	-794	6.965	6.171	-2.508	4.742	2.234	-1.031	3.165	2.134
Steiermark	213	11.833	12.046	-28	6.343	6.315	-226	4.505	4.279
Tirol	623	8.087	8.710	90	5.118	5.208	-1.032	4.206	3.174
Vorarlberg	807	3.512	4.319	588	2.570	3.158	208	1.604	1.812
Wien	1.243	37.942	39.185	1.138	21.139	22.277	-405	17.196	16.791

Quelle: Statistik Austria

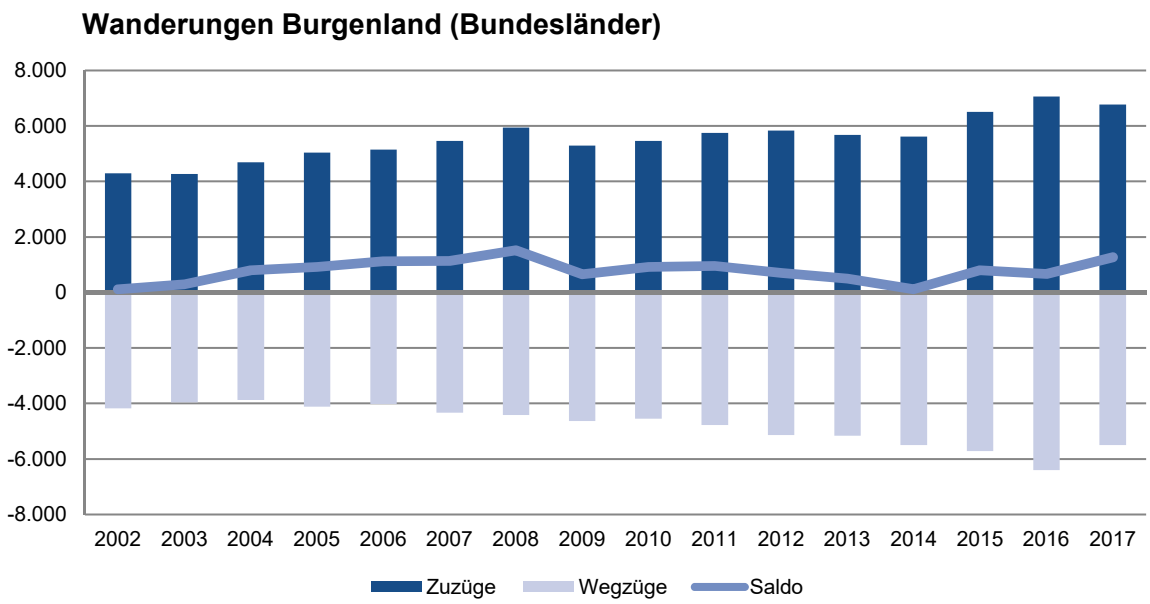
Wanderungen Burgenland (Bundesländer)
8.000
6.000
4.000
2.000
0
-2.000
-4.000
-6.000
-8.000
2002 2003 2004 2005 2006 2007 2008 2009 2010 2011 2012 2013 2014 2015 2016 2017
Zuzüge
Wegzüge
Saldo

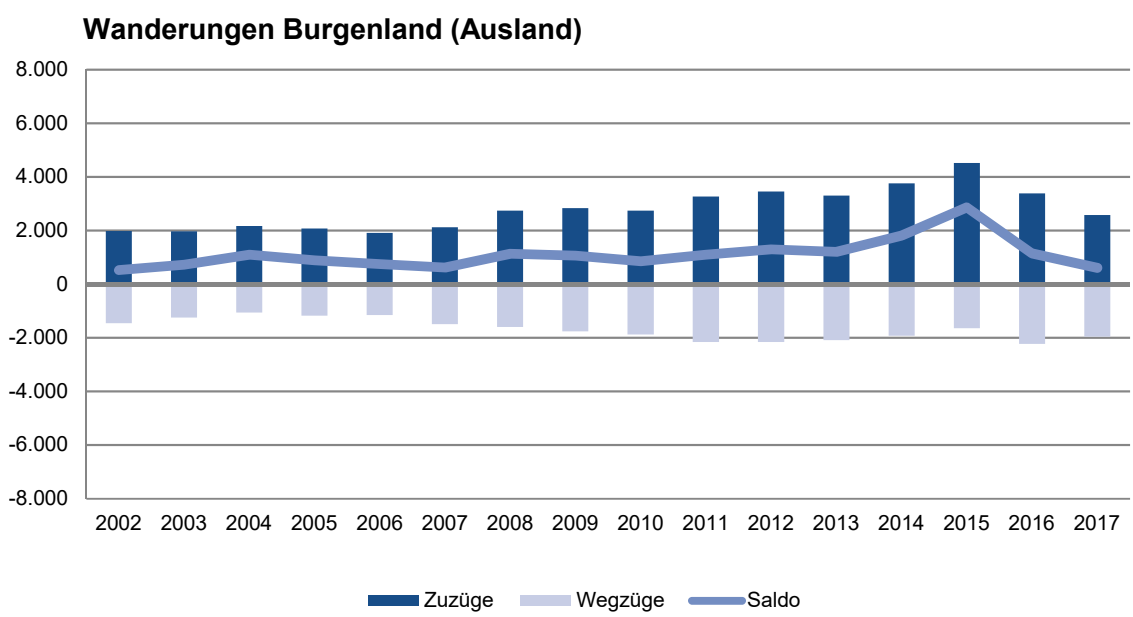
Wanderungen Burgenland (Ausland)
8.000
6.000
4.000
2.000
0
-2.000
-4.000
-6.000
-8.000
2002 2003 2004 2005 2006 2007 2008 2009 2010 2011 2012 2013 2014 2015 2016 2017
Zuzüge
Wegzüge
Saldo

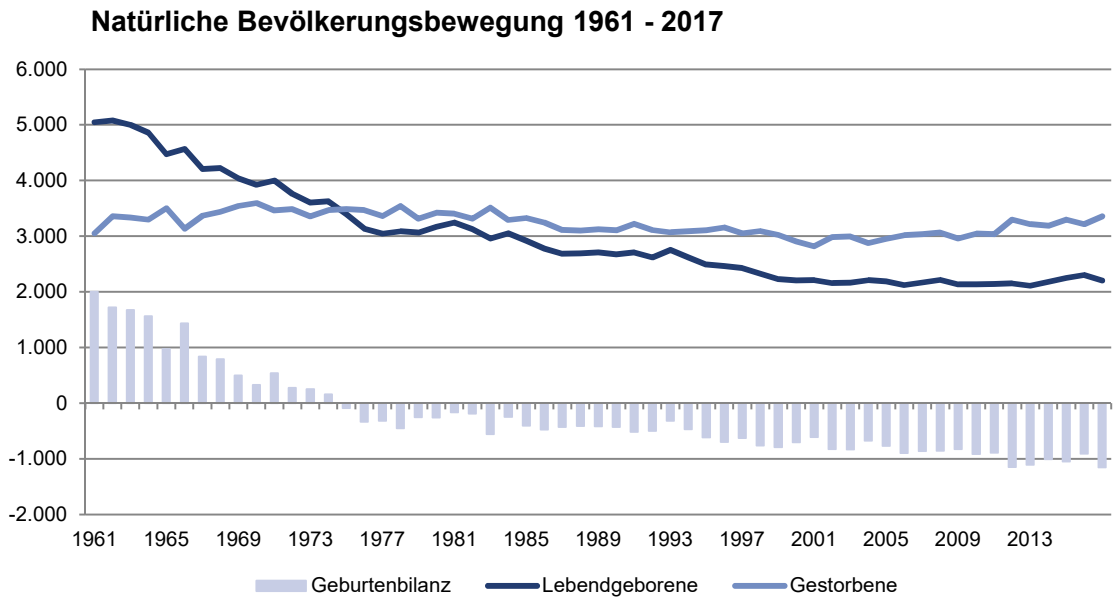
Natürliche Bevölkerungsbewegung 1961 - 2017
6.000
5.000
4.000
3.000
2.000
1.000
0
-1.000
-2.000
1961
1965
1969
1973
1977
1981
1985
1989
1993
1997
2001
2005
2009
2013
Geburtenbilanz
Lebendgeborene
Gestorbene

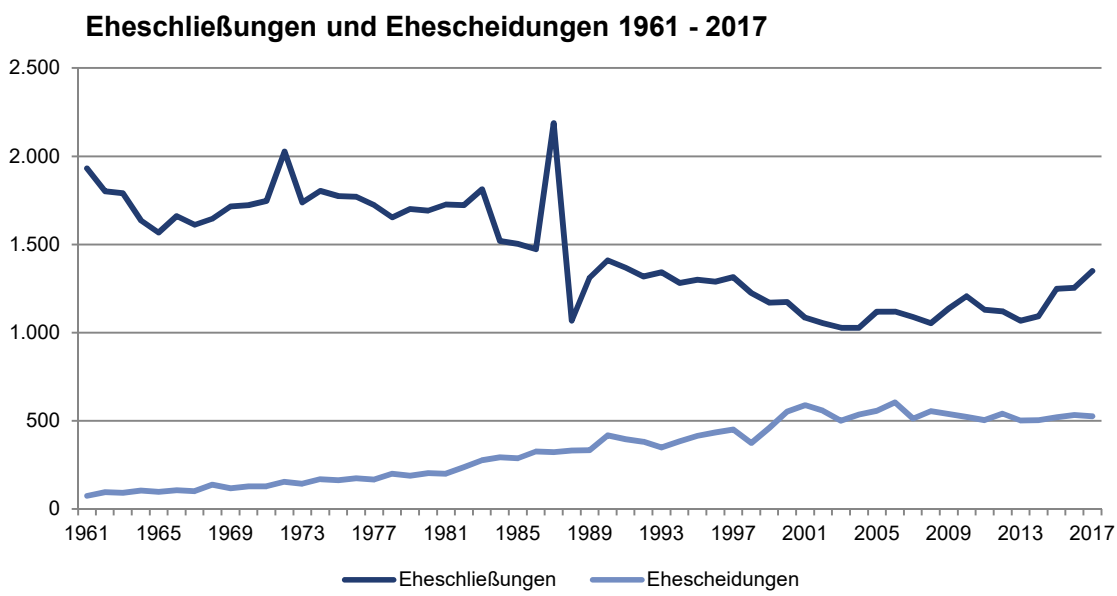
Eheschließungen und Ehescheidungen 1961 - 2017
2.500
2.000
1.500
1.000
500
0
1961
1965
1969
1973
1977
1981
1985
1989
1993
1997
2001
2005
2009
2013
2017
Eheschließungen
Ehescheidungen

Hauptübersicht der natürlichen Bevölkerungsbewegung des Burgenlandes

Jahr	Eheschließungen	Ehescheidungen	Lebendgeborene	Gestorbene	Geburtenbilanz	im 1. Lebensjahr Gestorbene
1951	2.279	·	5.151	3.676	1.475	·
1961	1.931	75	5.051	3.053	1.998	194
1971	1.746	130	4.002	3.465	537	90
1981	1.727	200	3.245	3.408	-163	40
1982	1.723	237	3.129	3.318	-189	30
1983	1.812	278	2.962	3.519	-557	40
1984	1.519	294	3.052	3.296	-244	26
1985	1.504	288	2.922	3.329	-407	32
1986	1.472	327	2.778	3.250	-472	31
1987	2.188	324	2.683	3.111	-428	29
1988	1.068	333	2.689	3.101	-412	25
1989	1.311	335	2.710	3.127	-417	17
1990	1.410	418	2.675	3.104	-429	13
1991	1.368	397	2.708	3.223	-515	22
1992	1.318	382	2.619	3.114	-495	20
1993	1.342	349	2.756	3.072	-316	14
1994	1.282	383	2.620	3.089	-469	14
1995	1.301	414	2.493	3.108	-615	12
1996	1.289	434	2.461	3.159	-698	15
1997	1.315	451	2.427	3.056	-629	11
1998	1.225	374	2.331	3.093	-762	7
1999	1.170	461	2.231	3.022	-791	7
2000	1.174	551	2.206	2.909	-703	11
2001	1.085	588	2.211	2.821	-610	12
2002	1.053	558	2.160	2.986	-826	5
2003	1.028	500	2.167	2.998	-831	13
2004	1.028	535	2.210	2.881	-671	5
2005	1.119	558	2.190	2.955	-765	8
2006	1.119	605	2.124	3.018	-894	8
2007	1.088	513	2.173	3.035	-862	9
2008	1.053	556	2.215	3.067	-852	7
2009	1.137	539	2.134	2.962	-828	2
2010	1.206	523	2.136	3.048	-912	5
2011	1.130	504	2.144	3.034	-890	8
2012	1.120	541	2.155	3.302	-1.147	5
2013	1.068	502	2.111	3.220	-1.109	8
2014	1.094	505	2.183	3.191	-1.008	6
2015	1.249	520	2.250	3.299	-1.049	6
2016	1.254	534	2.305	3.215	-910	10
2017	1.350	527	2.204	3.357	-1.153	4

Quelle: Statistik Austria

Bevölkerungsbewegung nach Bundesland, Bezirken und Gemeinden 2017

Bezirk Gemeinde	Lebend- geborene	Gestorbene	Geburten- bilanz	Zuzüge[1)]	Wegzüge[1)]	Wanderungs- bilanz
Burgenland	**2.204**	**3.357**	**-1.153**	**9.345**	**7.456**	**1.889**
Eisenstadt-Stadt	134	174	-40	733	659	74
Rust-Stadt	16	31	-15	37	20	17
Eisenstadt-Umgebung	310	421	-111	1.501	1.034	467
Güssing	174	348	-174	761	702	59
Jennersdorf	131	202	-71	446	528	-82
Mattersburg	298	428	-130	1.203	982	221
Neusiedl am See	479	633	-154	2.211	1.485	726
Oberpullendorf	266	460	-194	888	768	120
Oberwart	396	660	-264	1.565	1.278	287
Eisenstadt-Umgebung	**310**	**421**	**-111**	**1.501**	**1.034**	**467**
Breitenbrunn am Neusiedler See	9	15	-6	89	106	-17
Donnerskirchen	14	17	-3	88	63	25
Großhöflein	11	18	-7	64	84	-20
Hornstein	21	37	-16	205	132	73
Klingenbach	7	16	-9	134	237	-103
Leithaprodersdorf	13	12	1	41	46	-5
Loretto	4	5	-1	33	22	11
Mörbisch am See	18	19	-1	82	67	15
Müllendorf	7	14	-7	81	39	42
Neufeld an der Leitha	32	30	2	289	182	107
Oggau am Neusiedler See	6	16	-10	42	31	11
Oslip	5	15	-10	46	44	2
Purbach am Neusiedler See	21	25	-4	139	102	37
Sankt Margarethen im Burgenland	16	30	-14	81	61	20
Schützen am Gebirge	8	10	-2	65	77	-12
Siegendorf	23	42	-19	177	174	3
Steinbrunn	18	30	-12	188	149	39
Stotzing	10	5	5	32	37	-5
Trausdorf an der Wulka	18	15	3	107	103	4
Wimpassing an der Leitha	12	8	4	152	111	41
Wulkaprodersdorf	19	14	5	70	79	-9
Zagersdorf	6	19	-13	59	38	21
Zillingtal	12	9	3	88	41	47

Bevölkerungsbewegung nach Bundesland, Bezirken und Gemeinden 2017

Bezirk Gemeinde	Lebend-geborene	Gestorbene	Geburten-bilanz	Zuzüge[1)]	Wegzüge[1)]	Wanderungs-bilanz
Güssing	**174**	**348**	**-174**	**761**	**702**	**59**
Bildein	3	2	1	13	11	2
Bocksdorf	5	9	-4	53	30	23
Burgauberg-Neudauberg	7	14	-7	67	71	-4
Eberau	5	18	-13	31	39	-8
Gerersdorf-Sulz	6	8	-2	53	34	19
Großmürbisch	0	1	-1	14	10	4
Güssing	21	59	-38	264	266	-2
Güttenbach	9	13	-4	50	44	6
Hackerberg	2	7	-5	26	21	5
Heiligenbrunn	4	4	0	24	84	-60
Heugraben	2	3	-1	17	7	10
Inzenhof	3	4	-1	24	32	-8
Kleinmürbisch	0	0	0	4	8	-4
Kukmirn	13	32	-19	101	75	26
Moschendorf	1	2	-1	16	10	6
Neuberg im Burgenland	6	7	-1	36	32	4
Neustift bei Güssing	1	6	-5	21	17	4
Olbendorf	18	30	-12	63	52	11
Ollersdorf im Burgenland	4	11	-7	28	56	-28
Rauchwart	1	7	-6	14	27	-13
Rohr im Burgenland	1	4	-3	12	20	-8
Sankt Michael im Burgenland	5	5	0	54	71	-17
Stegersbach	24	33	-9	198	195	3
Stinatz	13	17	-4	72	139	-67
Strem	6	29	-23	80	74	6
Tobaj	13	19	-6	78	161	-83
Tschanigraben	0	0	0	5	2	3
Wörterberg	1	4	-3	21	75	-54
Jennersdorf	**131**	**202**	**-71**	**446**	**528**	**-82**
Deutsch Kaltenbrunn	19	14	5	74	66	8
Eltendorf	5	11	-6	53	67	-14
Heiligenkreuz im Lafnitztal	11	8	3	58	58	0
Jennersdorf	33	61	-28	174	188	-14
Königsdorf	5	8	-3	26	38	-12
Minihof-Liebau	6	5	1	44	62	-18
Mogersdorf	9	13	-4	38	46	-8
Mühlgraben	3	5	-2	22	12	10
Neuhaus am Klausenbach	9	27	-18	50	45	5
Rudersdorf	19	17	2	85	125	-40
Sankt Martin an der Raab	7	23	-16	75	76	-1
Weichselbaum	5	10	-5	42	20	22

Bevölkerungsbewegung nach Bundesland, Bezirken und Gemeinden 2017

Bezirk Gemeinde	Lebend-geborene	Gestorbene	Geburten-bilanz	Zuzüge[1)]	Wegzüge[1)]	Wanderungs-bilanz
Mattersburg	**298**	**428**	**-130**	**1.203**	**982**	**221**
Antau	11	9	2	33	22	11
Bad Sauerbrunn	21	22	-1	167	146	21
Baumgarten	8	11	-3	56	35	21
Draßburg	10	27	-17	87	53	34
Forchtenstein	28	26	2	125	143	-18
Hirm	11	6	5	52	56	-4
Krensdorf	5	6	-1	33	29	4
Loipersbach im Burgenland	5	12	-7	69	57	12
Marz	12	16	-4	69	86	-17
Mattersburg	49	60	-11	413	326	87
Neudörfl	38	67	-29	340	228	112
Pöttelsdorf	7	7	0	33	27	6
Pöttsching	20	32	-12	153	135	18
Rohrbach bei Mattersburg	19	33	-14	81	112	-31
Schattendorf	20	22	-2	93	114	-21
Sieggraben	11	16	-5	34	66	-32
Sigleß	5	8	-3	39	51	-12
Wiesen	15	33	-18	151	118	33
Zemendorf-Stöttera	3	15	-12	79	91	-12
Neusiedl am See	**479**	**633**	**-154**	**2.211**	**1.485**	**726**
Andau	9	38	-29	58	63	-5
Apetlon	14	22	-8	50	40	10
Bruckneudorf	33	11	22	260	464	-204
Deutsch Jahrndorf	8	8	0	36	34	2
Edelstal	4	9	-5	40	17	23
Frauenkirchen	14	65	-51	183	140	43
Gattendorf	11	16	-5	50	43	7
Gols	32	42	-10	159	260	-101
Halbturn	18	12	6	54	39	15
Illmitz	17	26	-9	75	53	22
Jois	11	13	-2	98	70	28
Kittsee	34	32	2	234	116	118
Mönchhof	14	26	-12	78	87	-9
Neudorf	7	14	-7	26	24	2
Neusiedl am See	78	77	1	821	505	316
Nickelsdorf	17	19	-2	98	82	16
Pama	10	10	0	79	37	42
Pamhagen	8	19	-11	30	48	-18
Parndorf	38	26	12	310	246	64

Bevölkerungsbewegung nach Bundesland, Bezirken und Gemeinden 2017

Bezirk Gemeinde	Lebend-geborene	Gestorbene	Geburten-bilanz	Zuzüge[1)]	Wegzüge[1)]	Wanderungs-bilanz
Podersdorf am See	17	30	-13	122	114	8
Potzneusiedl	3	3	0	41	572	-531
Sankt Andrä am Zicksee	11	18	-7	59	39	20
Tadten	8	22	-14	50	44	6
Wallern im Burgenland	10	21	-11	44	64	-20
Weiden am See	22	28	-6	139	89	50
Winden am See	10	9	1	59	76	-17
Zurndorf	21	17	4	127	103	24
Oberpullendorf	**266**	**460**	**-194**	**888**	**768**	**120**
Deutschkreutz	19	42	-23	131	119	12
Draßmarkt	6	20	-14	57	38	19
Frankenau-Unterpullendorf	6	10	-4	57	53	4
Großwarasdorf	7	19	-12	60	49	11
Horitschon	17	11	6	59	118	-59
Kaisersdorf	3	8	-5	16	19	-3
Kobersdorf	14	20	-6	69	73	-4
Lackenbach	12	37	-25	83	59	24
Lackendorf	2	5	-3	25	23	2
Lockenhaus	16	25	-9	129	76	53
Lutzmannsburg	4	6	-2	39	60	-21
Mannersdorf an der Rabnitz	16	15	1	70	91	-21
Markt Sankt Martin	6	12	-6	56	36	20
Neckenmarkt	9	10	-1	44	54	-10
Neutal	10	13	-3	43	42	1
Nikitsch	8	27	-19	81	42	39
Oberloisdorf	6	4	2	14	23	-9
Oberpullendorf	25	49	-24	230	231	-1
Pilgersdorf	9	16	-7	57	62	-5
Piringsdorf	9	8	1	19	35	-16
Raiding	12	28	-16	48	31	17
Ritzing	2	7	-5	44	36	8
Steinberg-Dörfl	11	12	-1	51	62	-11
Stoob	7	5	2	76	89	-13
Unterfrauenhaid	5	6	-1	51	90	-39
Unterrabnitz-Schwendgraben	6	7	-1	21	12	9
Weingraben	4	5	-1	20	12	8
Weppersdorf	15	33	-18	85	45	40

Bevölkerungsbewegung nach Bundesland, Bezirken und Gemeinden 2017

Bezirk Gemeinde	Lebend- geborene	Gestorbene	Geburten- bilanz	Zuzüge[1)]	Wegzüge[1)]	Wanderungs- bilanz
Oberwart	**396**	**660**	**-264**	**1.565**	**1.278**	**287**
Bad Tatzmannsdorf	16	16	0	130	112	18
Badersdorf	3	5	-2	6	10	-4
Bernstein	7	28	-21	106	168	-62
Deutsch Schützen-Eisenberg	5	13	-8	54	40	14
Grafenschachen	9	8	1	41	72	-31
Großpetersdorf	24	43	-19	174	185	-11
Hannersdorf	2	9	-7	46	27	19
Jabing	4	8	-4	31	51	-20
Kemeten	16	9	7	76	75	1
Kohfidisch	11	15	-4	80	106	-26
Litzelsdorf	6	9	-3	61	37	24
Loipersdorf-Kitzladen	18	10	8	64	38	26
Mariasdorf	7	10	-3	63	46	17
Markt Allhau	13	18	-5	79	104	-25
Markt Neuhodis	4	4	0	15	25	-10
Mischendorf	9	17	-8	51	76	-25
Neustift an der Lafnitz	6	5	1	28	19	9
Oberdorf im Burgenland	5	12	-7	51	37	14
Oberschützen	18	22	-4	148	178	-30
Oberwart	62	79	-17	598	512	86
Pinkafeld	45	145	-100	503	360	143
Rechnitz	19	57	-38	178	162	16
Riedlingsdorf	12	15	-3	99	96	3
Rotenturm an der Pinka	9	17	-8	66	61	5
Schachendorf	1	11	-10	49	68	-19
Schandorf	1	5	-4	25	35	-10
Stadtschlaining	13	24	-11	92	86	6
Unterkohlstätten	7	10	-3	32	19	13
Unterwart	8	7	1	58	46	12
Weiden bei Rechnitz	5	14	-9	35	33	2
Wiesfleck	15	9	6	44	27	17
Wolfau	16	6	10	69	117	-48

Quelle: Statistik Austria

[1)] Die Landes- und die Bezirkswerte stellen die Zu- und Wegzüge auf der jeweiligen regionalen Ebene dar und bilden sich nicht aus der Summe der untergeordneten regionalen Ebene.

Lebendgeborene nach der Lebendgeburtenfolge[1)]

Jahr	insgesamt	Lebendgeburtenfolge				
		1	2	3	4	5 und mehr
2001	2.211	1.076	822	237	53	23
2002	2.160	1.003	806	266	58	27
2003	2.167	1.006	837	249	51	24
2004	2.210	1.032	823	241	82	32
2005	2.190	1.053	813	226	73	25
2006	2.124	1.004	816	212	63	29
2007	2.173	1.032	799	239	73	30
2008	2.215	1.078	829	234	50	24
2009	2.134	1.006	807	236	63	22
2010	2.136	1.046	809	215	47	19
2011	2.144	1.044	803	221	54	22
2012	2.155	1.108	765	208	55	19
2013	2.111	1.000	826	218	49	18
2014	2.183	1.089	810	215	46	23
2015	2.250	1.109	819	241	55	26
2016	2.305	1.101	886	225	58	35
2017	2.204	1.101	794	223	62	24

Quelle: Statistik Austria

[1)] Ab 2015 inklusive im Ausland Geborene von Müttern mit Wohnsitz in Österreich.

Lebendgeborene nach Geburtsgewicht, Körperlänge und Geschlecht[1)]

Jahr	durchschnittliches Geburtsgewicht in kg			durchschnittliche Körperlänge in cm		
	insgesamt	männlich	weiblich	insgesamt	männlich	weiblich
2001	3,357	3,420	3,290	50,1	50,5	49,8
2002	3,330	3,379	3,274	50,0	50,3	49,7
2003	3,314	3,366	3,263	49,9	50,2	49,6
2004	3,332	3,402	3,261	49,9	50,3	49,6
2005	3,306	3,357	3,253	49,8	50,1	49,4
2006	3,323	3,374	3,272	49,9	50,1	49,6
2007	3,331	3,384	3,274	49,9	50,2	49,6
2008	3,315	3,393	3,236	49,9	50,3	49,5
2009	3,301	3,360	3,241	49,7	50,0	49,3
2010	3,281	3,348	3,210	49,7	50,1	49,3
2011	3,289	3,378	3,198	49,8	50,1	49,4
2012	3,309	3,399	3,217	49,8	50,3	49,3
2013	3,273	3,334	3,207	49,7	50,0	49,4
2014	3,324	3,393	3,245	50,1	50,4	49,7
2015	3,308	3,364	3,248	49,9	50,2	49,7
2016	3,352	3,405	3,293	50,4	50,6	50,1
2017	3,290	3,365	3,213	49,9	50,2	49,5

Quelle: Statistik Austria

[1)] Ab 2015 Geburtsgewicht und Körperlänge von im Ausland Geborenen nicht verfügbar.

Fruchtbarkeit und Reproduktion seit 1961

Jahr	Lebendgeborene			Unehelichenquote[1]		Gesamtfruchtbarkeitsrate[2]		Nettoreproduktionsrate[3]		Durchschnittliches Fruchtbarkeitsalter (in Jahren)[4]	
	insgesamt	ehelich	unehelich	Österr.	Bgld.	Österr.	Bgld.	Österr.	Bgld.	Österr.	Bgld.
1961	5.051	4.708	343	12,6	6,8	2,78	2,83	1,29	1,31	27,5	27,1
1965	4.476	4.201	275	11,2	6,1	2,70	2,79	1,26	1,30	27,3	26,4
1970	3.924	3.668	256	12,8	6,5	2,29	2,44	1,07	1,14	26,7	25,9
1975	3.397	3.168	229	13,5	6,7	1,83	1,91	0,86	0,90	26,3	25,1
1980	3.169	2.922	247	17,5	7,8	1,65	1,63	0,78	0,78	26,3	25,0
1985	2.922	2.622	300	22,4	10,3	1,47	1,41	0,70	0,68	26,7	25,6
1986	2.778	2.505	273	23,3	9,8	1,45	1,34	0,69	0,64	26,8	25,7
1987	2.683	2.422	261	23,4	9,7	1,43	1,30	0,68	0,62	26,9	25,9
1988	2.689	2.416	273	21,0	10,2	1,45	1,32	0,69	0,63	26,9	25,9
1989	2.710	2.405	305	22,6	11,3	1,45	1,34	0,69	0,64	27,1	26,3
1990	2.675	2.364	311	23,6	11,6	1,46	1,33	0,70	0,64	27,2	26,4
1991	2.708	2.340	368	24,8	13,6	1,51	1,35	0,72	0,65	27,2	26,8
1992	2.619	2.246	373	25,2	14,2	1,51	1,30	0,72	0,62	27,3	26,8
1993	2.756	2.340	416	26,3	15,1	1,50	1,37	0,72	0,66	27,3	26,9
1994	2.620	2.195	425	26,8	16,2	1,47	1,31	0,70	0,63	27,5	27,0
1995	2.493	2.085	408	27,4	16,4	1,42	1,25	0,68	0,60	27,7	27,2
1996	2.461	2.095	366	28,0	14,9	1,45	1,25	0,69	0,60	27,8	27,4
1997	2.427	1.990	437	28,8	18,0	1,39	1,25	0,67	0,60	27,9	27,7
1998	2.331	1.893	438	29,5	18,8	1,37	1,23	0,66	0,59	28,0	27,7
1999	2.231	1.810	421	30,5	18,9	1,34	1,20	0,64	0,58	28,2	28,0
2000	2.206	1.736	470	31,3	21,3	1,36	1,20	0,66	0,58	28,2	28,2
2001	2.211	1.685	526	33,1	23,8	1,33	1,22	0,64	0,59	28,4	28,3
2002	2.160	1.629	531	33,8	24,6	1,39	1,21	0,67	0,59	28,6	28,6
2003	2.167	1.570	597	35,3	27,5	1,38	1,24	0,66	0,60	28,8	28,6
2004	2.210	1.587	623	35,9	28,2	1,42	1,28	0,68	0,61	28,8	28,9
2005	2.190	1.512	678	36,5	31,0	1,41	1,27	0,68	0,61	29,0	29,1
2006	2.124	1.458	666	37,2	31,4	1,41	1,25	0,68	0,60	29,2	29,1
2007	2.173	1.467	706	38,2	32,5	1,38	1,29	0,66	0,62	29,4	29,3
2008	2.215	1.409	806	38,8	36,4	1,41	1,31	0,68	0,63	29,5	29,4
2009	2.134	1.336	798	39,3	37,4	1,39	1,27	0,67	0,61	29,7	29,6
2010	2.136	1.305	831	40,1	38,9	1,44	1,28	0,69	0,62	29,8	29,5
2011	2.144	1.306	838	40,4	39,1	1,43	1,28	0,69	0,62	30,0	29,9
2012	2.155	1.246	909	41,5	42,2	1,44	1,30	0,70	0,63	30,2	30,0
2013	2.111	1.245	866	41,4	41,0	1,44	1,27	0,69	0,62	30,3	30,3
2014	2.183	1.242	941	41,7	43,1	1,46	1,33	0,71	0,64	30,4	30,3
2015	2.250	1.305	945	42,1	42,0	1,49	1,37	0,72	0,66	30,6	30,6
2016	2.305	1.280	1.025	42,2	44,5	1,53	1,41	0,74	0,68	30,6	30,8
2017	2.204	1.252	952	42,0	43,2	1,52	1,36	0,73	0,66	30,7	30,7

Quelle: Statistik Austria

[1] Prozentanteil der unehelich Lebendgeborenen insgesamt
[2] Durchschnittliche Kinderzahl pro Frau
[3] Zahl der lebendgeborenen Töchter pro Frau (Wert 1=Generationenersatz)
[4] Mittel der Altersverteilung der einjährigen Fruchtbarkeitsziffern

Die häufigsten Vornamen der Neugeborenen im Burgenland der letzten fünf Jahre

Rang	Knabennamen	Häufigkeit	
		absolut	in %
1	Paul	133	2,3
2	Lukas	128	2,2
2	Maximilian	128	2,2
4	Elias	126	2,2
5	Tobias	120	2,1
6	Alexander	119	2,1
7	Jakob	116	2,0
8	Leon	115	2,0
9	Jonas	114	2,0
10	Felix	103	1,8
11	Julian	100	1,7
12	David	89	1,6
13	Ben	85	1,5
14	Luca	79	1,4
15	Fabian	78	1,4
15	Sebastian	78	1,4

Rang	Mädchennamen	Häufigkeit	
		absolut	in %
1	Anna	129	2,4
2	Emma	128	2,4
3	Mia	119	2,2
4	Emilia	94	1,8
4	Lena	94	1,8
6	Sophie	93	1,7
7	Marie	92	1,7
8	Leonie	87	1,6
9	Lea	84	1,6
10	Valentina	83	1,6
10	Johanna	83	1,6
12	Sophia	76	1,4
13	Julia	74	1,4
13	Laura	74	1,4
15	Hannah	72	1,4
16	Lina	70	1,3

Quelle: Statistik Austria

Durchschnittliches Fruchtbarkeitsalter in Jahren 1961 - 2017

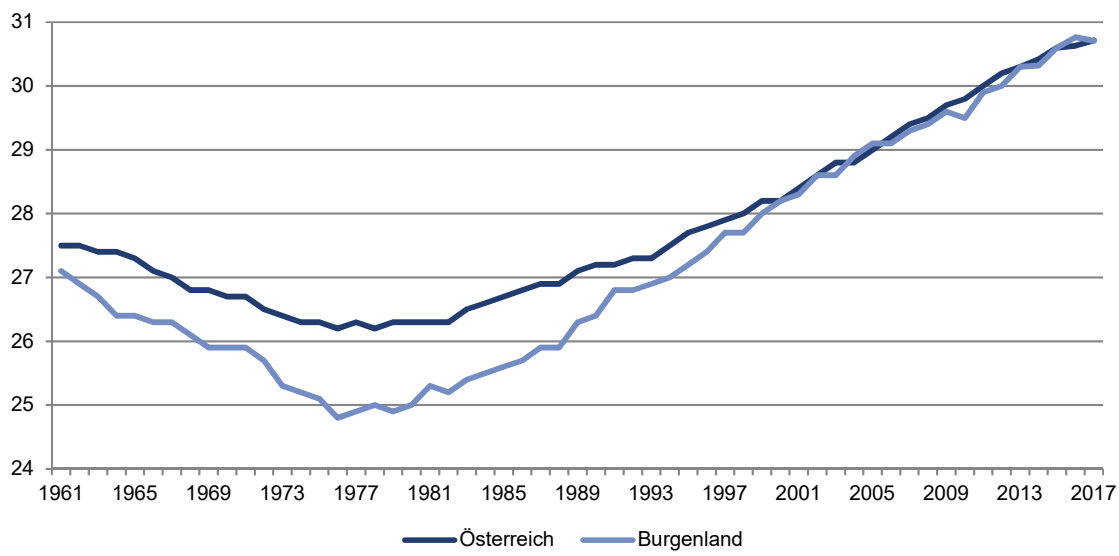

Eheschließungen ab 1998 nach dem Alter der Braut und des Bräutigams

Jahr	unter 20	20 bis 25	25 bis 30	30 bis 35	35 bis 40	40 bis 45	45 bis 50	50 bis 55	55 bis 60	60 bis 65	65 und mehr	insgesamt
Alter der Braut												
1998	63	418	398	172	75	42	30	13	9	1	4	1.225
1999	44	353	408	179	96	39	22	14	10	4	1	1.170
2000	63	344	359	193	86	58	36	16	14	4	1	1.174
2001	37	308	345	180	95	60	39	11	7	2	1	1.085
2002	48	274	350	172	96	54	29	12	10	5	3	1.053
2003	32	248	329	185	100	60	35	22	12	2	3	1.028
2004	31	214	363	186	96	69	33	14	15	4	3	1.028
2005	33	237	337	222	114	72	52	33	8	6	5	1.119
2006	18	189	360	268	129	69	40	25	12	6	3	1.119
2007	29	155	365	218	118	98	46	25	18	11	5	1.088
2008	21	169	327	214	120	90	57	30	13	8	4	1.053
2009	21	162	349	242	158	76	70	35	14	4	7	1.138
2010	16	180	347	277	132	106	74	40	22	8	4	1.206
2011	9	142	367	240	135	82	62	56	25	9	3	1.130
2012	14	136	304	259	128	92	85	58	28	13	3	1.120
2013	15	117	312	242	139	75	69	59	23	13	4	1.068
2014	6	109	292	268	128	91	82	67	28	14	9	1.094
2015	11	112	306	316	175	107	79	77	35	20	11	1.249
2016	7	104	318	293	160	113	111	80	37	17	14	1.254
2017	12	123	330	318	191	108	109	77	51	17	14	1.350
Alter des Bräutigams												
1998	10	201	459	275	134	59	32	17	24	3	11	1.225
1999	17	179	413	277	119	71	41	14	25	9	5	1.170
2000	12	161	439	247	122	72	41	31	20	16	13	1.174
2001	10	131	344	252	138	89	58	34	15	6	8	1.085
2002	16	126	343	261	120	81	49	22	15	13	7	1.053
2003	11	93	308	258	134	103	50	28	21	15	7	1.028
2004	7	99	283	278	155	79	55	32	24	8	8	1.028
2005	6	96	269	314	177	94	68	42	22	17	14	1.119
2006	4	83	287	290	188	96	76	41	32	9	13	1.119
2007	3	83	248	286	176	122	66	32	41	13	18	1.088
2008	3	85	258	251	158	106	80	52	23	21	16	1.053
2009	5	76	249	281	204	120	86	57	25	13	22	1.138
2010	5	72	294	276	209	115	94	61	34	21	25	1.206
2011	3	75	260	283	181	104	98	51	38	24	13	1.130
2012	2	63	212	292	166	135	90	74	40	26	20	1.120
2013	2	63	208	300	155	109	74	76	45	17	19	1.068
2014	2	56	207	267	171	122	87	70	45	38	29	1.094
2015	4	55	218	286	213	137	102	90	82	42	20	1.249
2016	1	36	220	318	195	127	120	96	61	46	34	1.254
2017	2	54	241	322	224	143	114	96	75	38	41	1.350

Quelle: Statistik Austria

Eheschließungen nach Alter der Braut

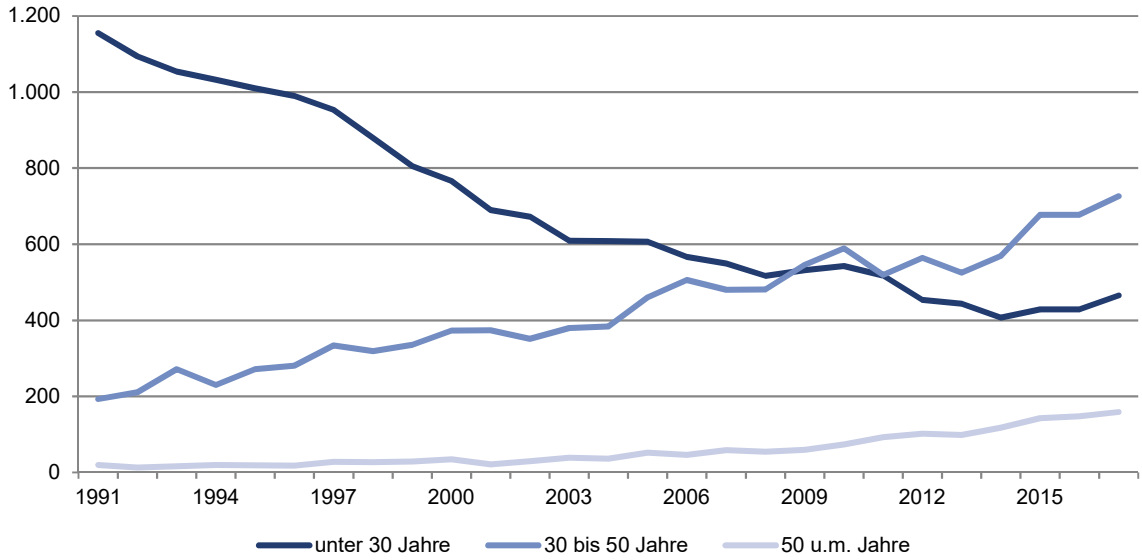

Eheschließungen nach Alter des Bräutigams

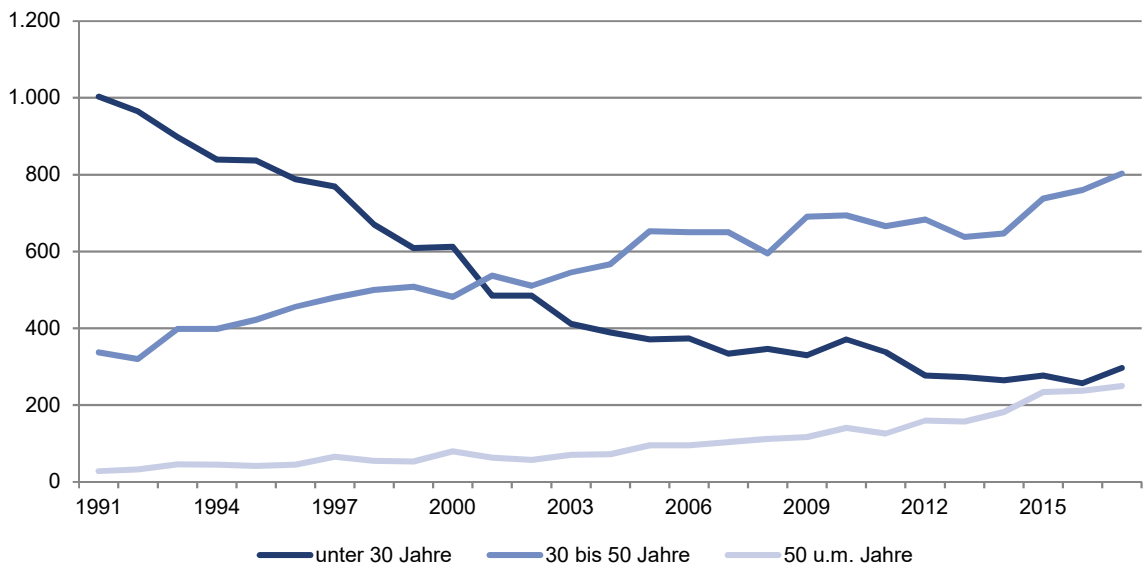

Ehescheidungen nach Ehedauer in Jahren

Jahr	unter 1 Jahr	1 bis unter 2	2 bis unter 3	3 bis unter 4	4 bis unter 5	5 bis unter 6	6 bis unter 7	7 bis unter 8	8 bis unter 9	9 bis unter 10	10 bis unter 15	15 bis unter 20	20 bis unter 25	25 und mehr	insge-samt
1998	12	20	24	23	18	19	30	26	11	15	74	42	29	31	374
1999	19	14	24	21	27	30	24	18	24	18	83	61	57	41	461
2000	12	21	32	34	34	29	20	24	29	29	89	86	48	64	551
2001	15	28	27	40	25	32	28	22	24	31	109	95	54	58	588
2002	10	18	28	35	27	28	20	25	22	20	103	93	65	64	558
2003	8	18	28	26	28	19	25	31	22	21	92	79	60	43	500
2004	12	23	28	27	24	27	31	26	12	15	102	82	64	62	535
2005	6	18	24	38	22	35	27	21	29	16	110	93	68	51	558
2006	8	16	26	26	46	34	34	24	23	21	106	103	61	77	605
2007	8	23	24	24	22	26	24	21	25	22	108	84	55	47	513
2008	9	14	30	41	22	27	21	20	23	23	95	83	62	86	556
2009	6	17	21	36	23	26	20	18	21	29	95	77	74	76	539
2010	16	23	26	32	24	22	21	20	17	21	96	67	69	69	523
2011	6	17	29	35	24	34	27	14	12	22	92	85	55	52	504
2012	4	18	28	22	25	21	25	30	23	19	85	95	66	80	541
2013	5	13	17	23	30	19	23	20	29	20	90	82	63	68	502
2014	7	12	15	20	23	26	25	23	20	24	76	71	77	86	505
2015	6	18	17	20	28	23	24	27	20	17	88	80	56	96	520
2016	7	9	22	27	19	33	29	18	19	21	93	83	62	92	534
2017	5	26	21	22	24	24	26	24	26	17	92	79	50	91	527

Quelle: Statistik Austria

Lebenserwartung im Burgenland bei der Geburt 1961 - 2017

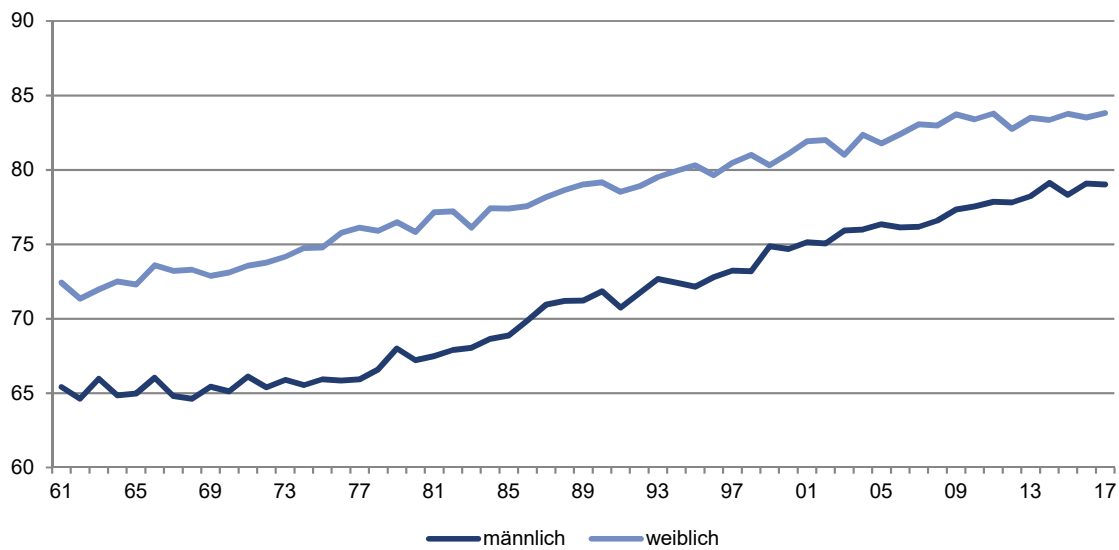

Lebenserwartung nach Alter und Geschlecht

Jahr	bei der Geburt		30 Jahre		60 Jahre	
	männlich	weiblich	männlich	weiblich	männlich	weiblich
1961	65,4	72,4	40,7	46,0	15,5	19,3
1965	65,0	72,3	38,8	45,4	14,0	18,5
1970	65,1	73,1	39,1	45,6	14,1	18,6
1975	65,9	74,8	39,4	47,2	14,9	19,5
1980	67,2	75,8	40,0	47,5	15,7	20,3
1981	67,5	77,2	40,3	48,3	15,5	20,5
1982	67,9	77,2	40,3	48,4	15,8	20,9
1983	68,0	76,1	40,3	47,8	15,6	20,3
1984	68,7	77,4	40,8	48,5	16,5	21,0
1985	68,9	77,4	40,9	48,7	16,1	20,9
1986	69,9	77,6	41,8	48,9	16,7	21,0
1987	70,9	78,2	42,5	49,5	16,7	21,5
1988	71,2	78,7	43,1	49,7	17,2	21,7
1989	71,2	79,0	42,8	50,1	17,0	21,8
1990	71,8	79,2	43,4	49,9	17,4	21,9
1991	70,8	78,5	42,6	49,8	17,4	21,8
1992	71,7	78,9	43,4	50,1	17,5	22,2
1993	72,7	79,5	44,2	50,7	17,8	22,5
1994	72,4	79,9	44,2	50,5	18,2	22,3
1995	72,2	80,3	43,9	51,1	17,8	22,6
1996	72,8	79,6	44,0	50,6	17,7	22,5
1997	73,2	80,5	44,7	51,0	18,2	22,7
1998	73,2	81,0	44,5	51,5	18,1	23,2
1999	74,9	80,3	45,6	51,1	18,6	22,9
2000	74,7	81,1	45,9	51,8	19,0	23,6
2001	75,1	81,9	46,6	52,5	19,6	24,1
2002	75,1	82,0	46,3	52,3	19,4	23,7
2003	75,9	81,0	47,0	51,9	19,7	23,5
2004	76,0	82,4	47,2	53,0	20,2	24,2
2005	76,4	81,8	47,1	52,9	20,0	24,4
2006	76,1	82,4	47,1	52,8	20,0	24,3
2007	76,2	83,1	47,3	53,7	20,1	25,0
2008	76,6	83,0	47,8	53,6	20,2	25,1
2009	77,3	83,7	48,1	54,0	20,8	25,2
2010	77,6	83,4	48,3	53,8	20,7	25,4
2011	77,9	83,8	48,8	54,0	21,3	25,5
2012	77,8	82,8	48,3	53,3	20,9	24,8
2013	78,2	83,5	49,0	53,7	21,6	25,1
2014	79,1	83,3	49,6	53,9	21,8	25,5
2015	78,3	83,8	49,2	54,1	21,5	25,5
2016	79,1	83,5	49,6	54,3	22,0	25,7
2017	79,0	83,8	49,5	54,3	21,8	25,6

Quelle: Statistik Austria

Gestorbene 2017 nach Alter und Geschlecht

Alter in Jahren	männlich		weiblich		insgesamt	
	absolut	%	absolut	%	absolut	%
0 bis unter 5	2	0,12	2	0,12	4	0,12
5 bis unter 10	0	0,00	1	0,06	1	0,03
10 bis unter 15	0	0,00	2	0,12	2	0,06
15 bis unter 20	3	0,18	0	0,00	3	0,09
20 bis unter 25	2	0,12	1	0,06	3	0,09
25 bis unter 30	4	0,24	3	0,18	7	0,21
30 bis unter 35	5	0,30	4	0,23	9	0,27
35 bis unter 40	7	0,43	5	0,29	12	0,36
40 bis unter 45	15	0,91	2	0,12	17	0,51
45 bis unter 50	23	1,40	10	0,58	33	0,98
50 bis unter 55	54	3,28	30	1,75	84	2,50
55 bis unter 60	76	4,62	40	2,34	116	3,46
60 bis unter 65	105	6,38	52	3,04	157	4,68
65 bis unter 70	167	10,15	76	4,44	243	7,24
70 bis unter 75	141	8,57	88	5,14	229	6,82
75 bis unter 80	258	15,67	195	11,40	453	13,49
80 bis unter 85	280	17,01	297	17,36	577	17,19
85 bis unter 90	302	18,35	395	23,09	697	20,76
90 bis unter 95	152	9,23	365	21,33	517	15,40
95 und älter	50	3,04	143	8,36	193	5,75
insgesamt	**1.646**	**100,00**	**1.711**	**100,00**	**3.357**	**100,00**

Quelle: Statistik Austria

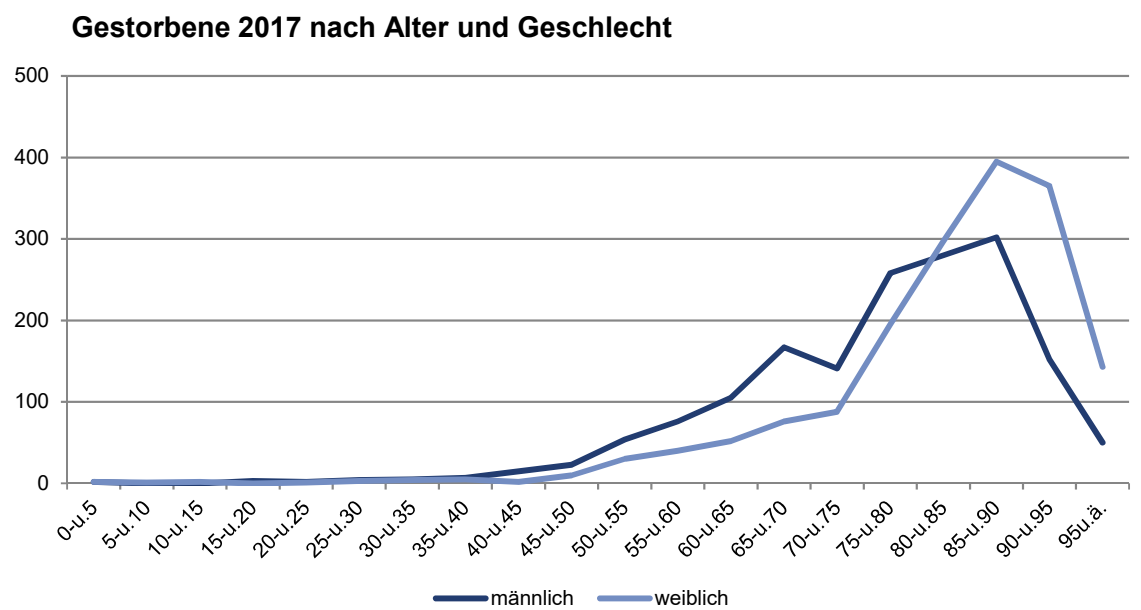

Gestorbene 2017 nach Todesursachen, Altersgruppen und Geschlecht

Todesursachen	Gestorbene insgesamt	davon im Alter von … Jahren					
		unter 15	15 bis unter 35	35 bis unter 55	55 bis unter 65	65 bis unter 75	75 und mehr
insgesamt							
Bösartige Neubildungen = B.N.	777	1	5	52	141	200	378
Krankheiten des Herz-Kreislaufsystems	1.480	0	1	36	49	129	1.265
Krankheiten der Atmungsorgane	201	1	0	6	7	32	155
Krankheiten der Verdauungsorgane	95	0	1	11	16	22	45
Sonstige Krankheiten	679	5	5	25	41	72	531
Verletzungen und Vergiftungen	125	0	10	16	19	17	63
insgesamt	**3.357**	**7**	**22**	**146**	**273**	**472**	**2.437**
männlich							
Bösartige Neubildungen = B.N.	450	0	3	28	90	131	198
Krankheiten des Herz-Kreislaufsystems	661	0	0	28	35	83	515
Krankheiten der Atmungsorgane	112	0	0	3	6	24	79
Krankheiten der Verdauungsorgane	57	0	1	6	13	13	24
Sonstige Krankheiten	286	2	1	20	23	45	195
Verletzungen und Vergiftungen	80	0	9	14	14	12	31
insgesamt	**1.646**	**2**	**14**	**99**	**181**	**308**	**1.042**
weiblich							
Bösartige Neubildungen = B.N.	327	1	2	24	51	69	180
Krankheiten des Herz-Kreislaufsystems	819	0	1	8	14	46	750
Krankheiten der Atmungsorgane	89	1	0	3	1	8	76
Krankheiten der Verdauungsorgane	38	0	0	5	3	9	21
Sonstige Krankheiten	393	3	4	5	18	27	336
Verletzungen und Vergiftungen	45	0	1	2	5	5	32
insgesamt	**1.711**	**5**	**8**	**47**	**92**	**164**	**1.395**

Quelle: Statistik Austria

Krankenanstalten im Burgenland

Jahr	Krankenanstalten insgesamt			Allgemeine Krankenanstalten			Sonstige Heilanstalten		
	Anstalten	Betten		Anstalten	Betten		Anstalten	Betten	
		systemisiert	tatsächlich aufgestellt		systemisiert	tatsächlich aufgestellt		systemisiert	tatsächlich aufgestellt
2009	9	1.856	1.628	5	1.478	1.244	4	378	384
2010	9	1.852	1.609	5	1.474	1.225	4	378	384
2011	9	1.723	1.610	5	1.345	1.226	4	378	384
2012	9	1.723	1.537	5	1.345	1.153	4	378	384
2013	11	1.928	1.716	5	1.345	1.127	6	583	589
2014	11	1.953	1.741	5	1.345	1.138	6	608	603
2015	11	1.742	1.732	5	1.129	1.131	6	613	601
2016	11	1.785	1.719	5	1.172	1.144	6	613	575
2017	11	1.785	1.757	5	1.172	1.175	6	613	582

Quelle: Statistik Austria

Ärzte im Burgenland

Jahr	insgesamt	Praktische Ärzte	Fachärzte	Zahnärzte	Ärzte in Ausbildung	davon Amtsärzte
2009	926	350	450	99	126	9
2010	962	363	470	105	129	9
2011	1.001	376	493	108	130	10
2012	1.039	389	511	113	139	10
2013	1.072	409	529	111	134	10
2014	1.085	405	542	113	138	10
2015	1.087	407	567	117	113	9
2016	1.122	399	616	121	107	8
2017	1.160	397	631	117	132	8

Quelle: Statistik Austria, Amt der Burgenländischen Landesregierung

Apotheken im Burgenland

Jahr	Apotheken insgesamt	Öffentliche Apotheken	Krankenhaus-apotheken	Hausapotheken bei Ärzten	Filial-apotheken
2009	91	38	1	49	3
2010	93	38	1	50	4
2011	93	38	1	50	4
2012	94	38	1	51	4
2013	94	38	2	50	4
2014	92	38	2	48	4
2015	91	38	2	47	4
2016	90	38	2	46	4
2017	90	38	2	46	4

Quelle: Statistik Austria

Spitalsentlassungsstatistik der Krankenanstalten im Burgenland

Jahr	Stationäre Aufenthalte					
	entlassen			gestorben		
	insgesamt	männlich	weiblich	insgesamt	männlich	weiblich
1990	50.411	23.954	26.457	1.299	633	666
1991	51.780	24.828	26.952	1.324	680	644
1992	51.794	24.833	26.961	1.307	642	665
1993	52.203	24.762	27.441	1.295	634	661
1994	55.590	26.299	29.291	1.237	590	647
1995	55.833	26.562	29.271	1.227	622	605
1996	56.093	26.270	29.823	1.272	631	641
1997	56.840	26.655	30.185	1.131	586	545
1998	57.868	27.088	30.780	1.206	622	584
1999	60.130	28.342	31.788	1.160	561	599
2000	57.541	27.100	30.441	1.072	524	548
2001	59.614	28.026	31.588	1.096	576	520
2002	62.291	28.929	33.362	1.096	576	520
2003	64.154	29.856	34.298	1.163	557	606
2004	62.924	28.733	34.191	1.232	616	616
2005	63.491	29.580	33.911	1.219	615	604
2006	69.922	32.357	37.565	1.193	608	585
2007	74.322	34.612	39.710	1.194	608	586
2008	73.118	33.124	39.994	1.246	663	583
2009	74.851	34.134	40.717	1.204	616	588
2010	76.110	34.529	41.581	1.241	625	616
2011	76.221	34.450	41.771	1.199	609	590
2012	83.667	38.272	45.395	1.312	643	669
2013	80.210	36.846	43.364	1.269	651	618
2014	77.682	35.684	41.998	1.222	585	637
2015	74.351	34.488	39.863	1.340	717	623
2016	73.731	34.154	39.577	1.272	634	638

Quelle: Statistik Austria

Personenbezogene Statistik der Sozialhilfe im Burgenland

in 1.000 Euro

Leistungskatalog	2013	2014	2015	2016	2017
Allgemeine Sozialhilfe	7.900,1	8.346,1	9.372,9	9.656,7	10.004,0
Behindertenhilfe	29.988,5	30.351,0	31.479,7	33.242,7	36.135,0
Altenheime	55.027,3	57.821,0	62.059,4	64.001,3	67.927,2
Soziale Dienste	297,6	312,9	322,4	320,5	279,2
Einnahmen	34.343,2	35.233,3	37.616,5	40.937,7	39.941,9

Quelle: Amt der Burgenländischen Landesregierung

Anzahl der Personen[1)] in der Mindestsicherung 2017

Jahressumme

Kategorie	Österreich	Burgenland	Anteil in %	
			Österreich	Burgenland
nach Geschlecht				
Insgesamt	**332.236**	**3.941**	**100,0**	**100,0**
Weiblich	167.140	2.089	50,3	53,0
Männlich	165.096	1.852	49,7	47,0
Bedarfsgemeinschaften[2)]	183.239	2.180		
nach Staatsangehörigkeit(sgruppen)				
Insgesamt[3)]	**303.438**	**3.941**	**100,0**	**100,0**
Österreich	153.506	2.659	50,6	67,5
EU, EWR-Staaten, Schweiz	25.274	450	8,3	11,4
Drittstaaten	98.375	742	32,4	18,8
Staatenlos und Unbekannt	26.283	90	8,7	2,3
nach Altersgruppen				
Insgesamt[3)]	**303.438**	**3.941**	**100,0**	**100,0**
0 - 14	87.127	1.133	28,7	28,7
15 - 25	57.183	729	18,8	18,5
26 - 65	145.899	1.995	48,1	50,6
65+	13.229	84	4,4	2,1
Ausgaben (in 1.000 Euro)	977.431,3	9.715,2		

Quelle:Statistik Austria

[1)] Burgenland, Oberösterreich, Salzburg, Steiermark, Tirol, Vorarlberg, Wien: einschließlich der Kinder, die nicht von der Mindestsicherung unterstützt werden (z.B. wegen Unterhaltsleistungen), aber in Bedarfsgemeinschaften mit Mindestsicherungsbezug leben; Kärnten und Niederösterreich ohne diese Kinder.

[2)] Die Bedarfsgemeinschaft ist die Einheit der Leistungsbemessung in der Mindestsicherung. Eine Bedarfsgemeinschaft kann eine oder mehrere Personen umfassen; ein Haushalt kann aus mehr als einer Bedarfsgemeinschaft bestehen.

[3)] Österreich ohne Niederösterreich

Burgenländische Pflegegeldbezieher 2013 - 2017 nach Stufen

Stufe	2013	2014	2015	2016	2017
Stufe 1	3.349	3.563	3.916	4.278	4.503
Stufe 2	5.377	5.288	4.772	4.441	4.218
Stufe 3	3.259	3.257	3.226	3.373	3.504
Stufe 4	2.992	3.106	3.162	3.228	3.253
Stufe 5	1.917	2.058	2.074	2.195	2.271
Stufe 6	602	676	712	726	715
Stufe 7	392	392	380	371	383
insgesamt	**17.888**	**18.340**	**18.242**	**18.612**	**18.847**

Quelle: Hauptverband der österreichischen Sozialversicherungsträger

Altenwohn- und Pflegeheime im Burgenland 2017

Bezirk	Anzahl	Plätze	belegte Plätze		Bevölkerung 70+	
			absolut	in %	absolut	in %
Burgenland	**44**	**2.218**	**2.166**	**100,0**	**43.204**	**100,0**
Eisenstadt-Umgebung[1)]	9	388	379	17,5	8.421	19,5
Güssing	6	302	295	13,6	4.393	10,2
Jennersdorf	3	108	102	4,7	2.749	6,4
Mattersburg	6	283	277	12,8	5.546	12,8
Neusiedl a. See	5	253	246	11,4	8.105	18,8
Oberpullendorf	8	329	328	15,1	6.082	14,1
Oberwart	7	555	539	24,9	7.908	18,3

Quelle: Amt der Burgenländischen Landesregierung - Abteilung 6, Statistik Austria

[1)] inklusive Eisenstadt-Stadt und Rust

Pflegegeldbezieher nach Stufen 2017

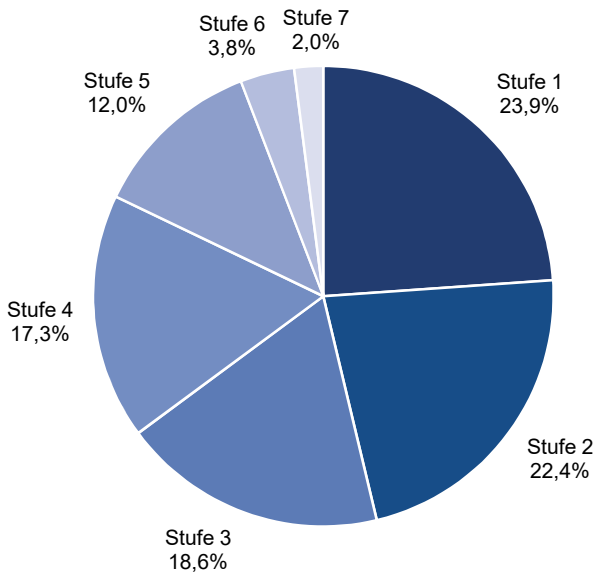

Bildungsstand der Bevölkerung im Alter von 25 bis 64 Jahren 2016 nach Bundesländern

Höchste abgeschlossene Schulbildung	Österreich	Burgenland	Kärnten	Niederösterreich	Oberösterreich	Salzburg	Steiermark	Tirol	Vorarlberg	Wien
	in 1.000									
insgesamt	**4.868,5**	**162,7**	**309,1**	**911,8**	**808,0**	**304,6**	**685,7**	**414,3**	**213,7**	**1.058,6**
Pflichtschule[1)]	891,6	27,6	43,2	147,5	156,2	50,8	106,6	75,8	46,4	237,4
Lehre	1.673,0	57,2	125,1	324,9	313,1	114,0	270,6	151,1	75,5	241,6
BMS	720,9	30,7	48,6	159,0	126,4	47,4	101,6	68,3	35,8	103,2
AHS	295,4	8,4	14,7	47,3	30,9	16,0	36,6	20,3	9,3	111,8
BHS[2)]	453,5	18,1	32,0	100,8	69,5	26,2	62,8	33,6	17,4	93,1
Hochschule[3)]	834,2	20,6	45,6	132,3	111,8	50,2	107,5	65,2	29,4	271,5
Anteile in %										
insgesamt	**100,0**	**100,0**	**100,0**	**100,0**	**100,0**	**100,0**	**100,0**	**100,0**	**100,0**	**100,0**
Pflichtschule[1)]	18,3	17,0	14,0	16,2	19,3	16,7	15,5	18,3	21,7	22,4
Lehre	34,4	35,2	40,5	35,6	38,7	37,4	39,5	36,5	35,3	22,8
BMS	14,8	18,9	15,7	17,4	15,6	15,5	14,8	16,5	16,7	9,7
AHS	6,1	5,2	4,7	5,2	3,8	5,3	5,3	4,9	4,4	10,6
BHS[2)]	9,3	11,1	10,4	11,1	8,6	8,6	9,2	8,1	8,1	8,8
Hochschule[3)]	17,1	12,7	14,7	14,5	13,8	16,5	15,7	15,7	13,7	25,7

Quelle: Statistik Austria

[1)] Inklusive Personen ohne Pflichtschulabschluss
[2)] Inklusive Kolleg
[3)] Inklusive Akademie

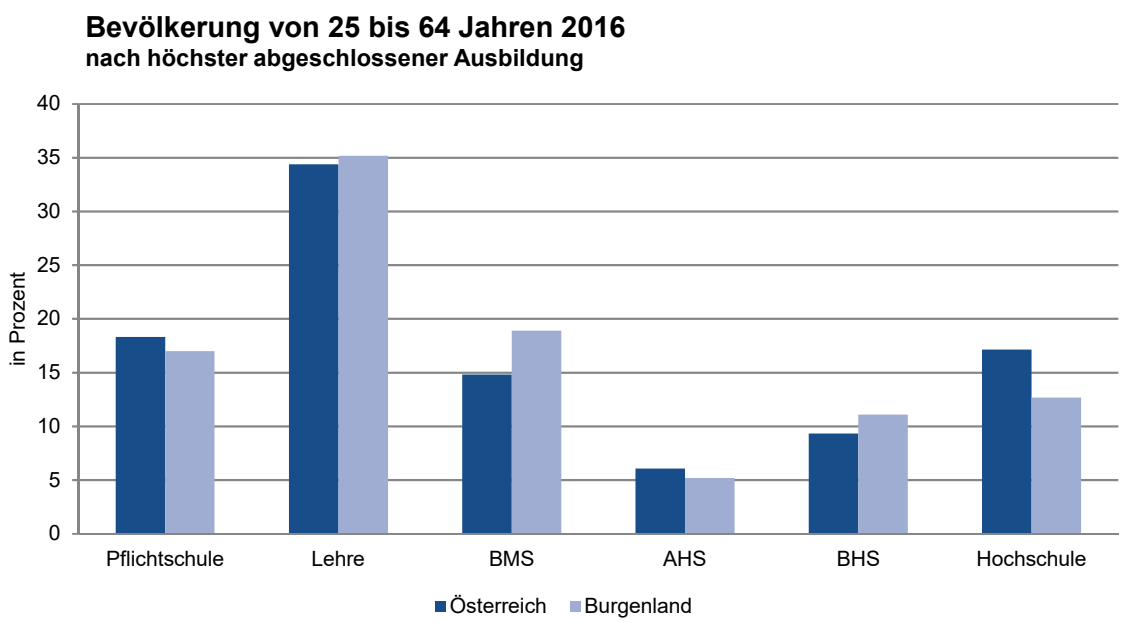

Bestandene Reifeprüfungen 2016[1)] nach dem Heimat- und Schulbundesland

Schulbundesland (Reifeprüfung abgelegt in ...)	insgesamt	Heimatbundesland der Maturantinnen und Maturanten									ausländischer Heimatort
		Burgenland	Kärnten	Niederösterreich	Oberösterreich	Salzburg	Steiermark	Tirol	Vorarlberg	Wien	
Österreich	**38.927**	**1.346**	**2.820**	**8.260**	**6.414**	**2.454**	**5.565**	**3.396**	**1.674**	**6.734**	**264**
Burgenland	1.472	1.084	7	163	2	1	162	2	-	15	36
Kärnten	2.806	2	2.682	4	2	9	62	18	1	1	25
Niederösterreich	6.881	154	4	6.366	71	5	67	6	2	191	15
Oberösterreich	6.323	-	2	217	5.996	41	33	11	-	5	18
Salzburg	2.930	2	22	11	281	2.358	72	95	6	1	82
Steiermark	5.376	50	33	27	52	24	5.158	12	1	3	16
Tirol	3.391	1	66	6	3	14	2	3.247	27	2	23
Vorarlberg	1.679	-	-	-	-	2	-	4	1.637	-	36
Wien	8.069	53	4	1.466	7	-	9	1	-	6.516	13

Quelle: Statistik Austria

[1)] Bestandene Reifeprüfungen, abgelegt im Zeitraum 1.10.2015 bis 30.9.2016, inkl. Aufbaulehrgänge und Schulen für Berufstätige.

Reifeprüfungsquoten nach Bundesländern in Prozent

Jahr	Österreich	Burgenland	Kärnten	Niederösterreich	Oberösterreich	Salzburg	Steiermark	Tirol	Vorarlberg	Wien
2011	40,2	48,9	45,3	44,3	38,3	38,3	42,0	34,8	35,9	36,2
2012	41,3	46,1	48,4	44,5	39,2	40,3	42,8	37,4	36,9	37,6
2013	42,4	49,6	48,4	47,1	39,7	42,6	43,7	37,4	39,1	37,7
2014	43,5	52,5	50,4	47,6	40,9	43,1	44,5	40,4	41,0	38,3
2015	42,6	51,7	49,0	47,5	39,7	43,3	43,0	40,9	38,1	37,0
2016	39,9	45,1	47,4	44,4	37,7	38,0	41,1	39,0	35,1	34,5
Ø 11 - 16	41,7	49,0	48,2	45,9	39,3	40,9	42,9	38,3	37,7	36,9

Quelle: Statistik Austria

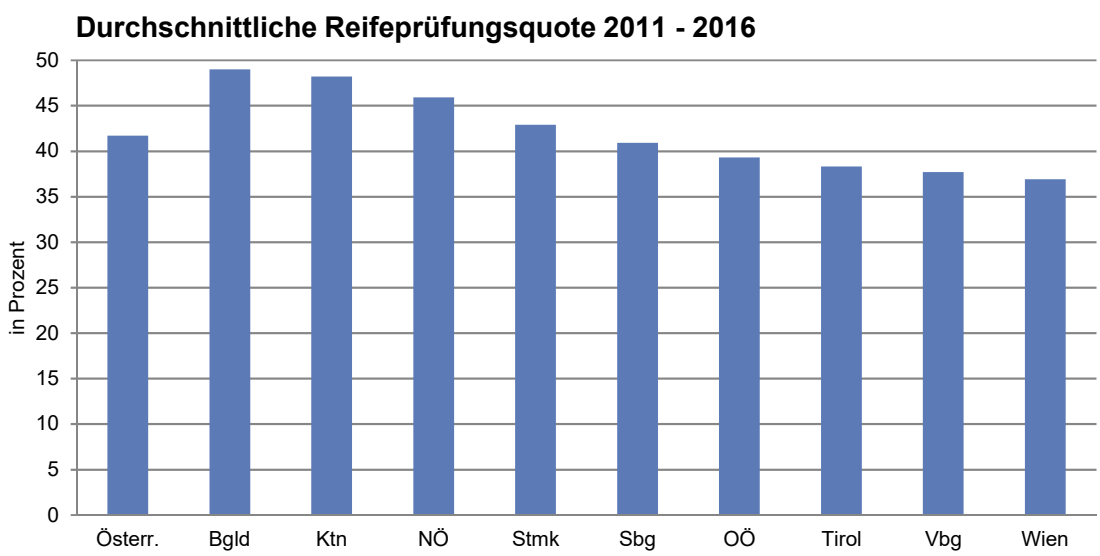

Kinderkrippen

Berichtsjahr	Kinderkrippen	eingeschriebene Kinder			Personal	
		insgesamt	männlich	weiblich	insgesamt	davon mit Befähigungszeugnis
1990/91	3	42	21	21	9	8
1995/96	3	33	15	18	9	7
2000/01	15	193	98	95	54	33
2001/02	20	264	123	141	72	41
2002/03	23	306	157	149	80	46
2003/04	24	328	175	153	89	53
2004/05	27	379	199	180	102	55
2005/06	31	472	263	209	124	66
2006/07	34	513	273	240	141	75
2007/08	40	595	315	280	167	85
2008/09	44	691	349	342	191	98
2009/10	49	772	385	387	228	114
2010/11	52	882	458	424	251	128
2011/12	54	909	454	455	262	127
2012/13	62	997	532	465	306	147
2013/14	65	1.056	529	527	320	160
2014/15	67	1.064	520	544	379	206
2015/16	70	1.054	565	489	414	221
2016/17	70	1.063	563	500	419	217
2017/18	75	1.119	580	539	400	228

Quelle: Amt der Burgenländischen Landesregierung, Statistik Austria

Kinder in Betreuungseinrichtungen nach Alter 2017/18

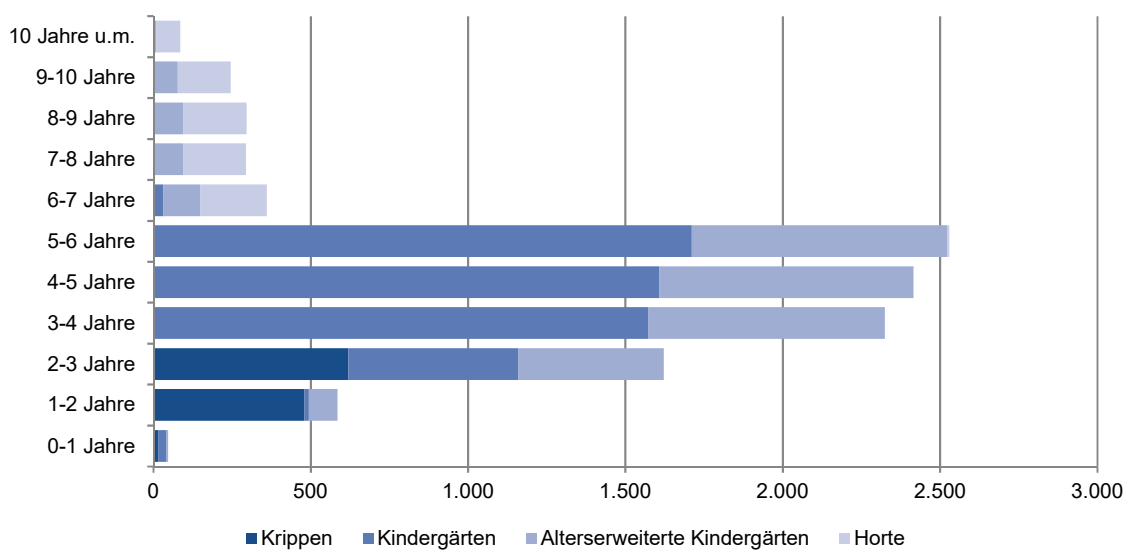

Kindergärten

Berichtsjahr	Kindergärten	eingeschriebene Kinder			Personal	
		insgesamt	männlich	weiblich	insgesamt	davon mit Befähigungszeugnis
1951/52	34	2.140	1.112	1.028	79	30
1956/57	72	4.379	2.237	2.142	159	64
1961/62	100	5.727	2.806	2.921	216	83
1966/67	109	6.172	3.057	3.115	229	90
1971/72	115	6.588	3.394	3.194	281	108
1975/76	134	7.292	3.723	3.569	361	149
1980/81	170	7.831	3.943	3.888	469	269
1985/86	172	8.365	4.210	4.155	531	322
1986/87	172	8.598	4.324	4.274	555	342
1987/88	174	8.632	4.293	4.339	566	348
1988/89	173	8.603	4.366	4.237	575	358
1989/90	174	8.604	4.329	4.275	581	363
1990/91	179	8.156	4.148	4.008	614	386
1991/92	181	8.110	4.173	3.937	618	395
1992/93	181	8.158	4.200	3.958	624	405
1993/94	182	8.343	4.250	4.093	630	416
1994/95	184	8.429	4.303	4.126	647	428
1995/96	187	8.449	4.300	4.149	665	441
1996/97	189	8.459	4.347	4.112	681	456
1997/98	190	8.489	4.331	4.158	702	468
1998/99	194	8.299	4.197	4.102	717	476
1999/00	193	7.918	3.982	3.936	737	492
2000/01	194	7.776	3.915	3.861	785	510
2001/02	193	7.714	3.952	3.762	755	517
2002/03	191	7.600	3.855	3.745	761	526
2003/04	190	7.558	3.869	3.689	792	546
2004/05	187	7.293	3.730	3.563	798	546
2005/06	186	7.414	3.821	3.593	807	548
2006/07	185	7.382	3.775	3.607	829	561
2007/08	184	7.559	3.865	3.694	878	588
2008/09	185	7.642	3.899	3.743	948	627
2009/10	157	6.826	3.474	3.352	995	602
2010/11	149	6.791	3.495	3.296	1.016	605
2011/12	143	6.639	3.386	3.253	1.007	579
2012/13	139	6.519	3.334	3.185	1.011	583
2013/14	141	6.640	3.367	3.273	1.043	608
2014/15	142	6.711	3.376	3.335	1.107	621
2015/16	127	6.126	3.093	3.033	1.043	591
2016/17	117	5.672	2.827	2.845	983	557
2017/18	114	5.500	2.821	2.679	863	567

Quelle: Amt der Burgenländischen Landesregierung, Statistik Austria

Alterserweiterte Kindergärten[1)]

Berichtsjahr	Alterserweiterte Kindergärten	eingeschriebene Kinder			Personal	
		insgesamt	männlich	weiblich	insgesamt	davon mit Befähigungszeugnis
2003/04	34	198	116	82	110	65
2004/05	40	267	150	117	125	74
2005/06	41	299	151	148	126	73
2006/07	45	343	172	171	143	83
2007/08	47	357	164	193	135	84
2008/09	49	357	181	176	154	96
2009/10	63	1.787	890	897	305	170
2010/11	52	1.738	891	847	261	147
2011/12	55	2.022	1.023	999	287	163
2012/13	56	2.222	1.125	1.097	333	190
2013/14	54	2.086	1.089	997	308	176
2014/15	51	1.923	984	939	275	160
2015/16	64	2.595	1.292	1.303	386	226
2016/17	75	3.194	1.621	1.573	493	281
2017/18	78	3.327	1.672	1.655	456	292

Quelle: Amt der Burgenländischen Landesregierung, Statistik Austria

[1)] bis 2008/09 Tagesheimstätten

Am Nachmittag betreute Schüler in Pflichtschulen

Schuljahr	Schüler		Nachmittagsbetreuung		Besuchsquote in %	
	Volksschule	Neue Mittelschule[1)]	Volksschule	Neue Mittelschule[1)]	Volksschule	Neue Mittelschule[1)]
2008/09	10.208	7.720	1.282	1.270	12,6	16,5
2009/10	10.208	7.775	1.738	1.255	17,0	16,1
2010/11	10.172	7.615	2.058	1.956	20,2	25,7
2011/12	10.237	7.574	2.286	1.924	22,3	25,4
2012/13	10.214	7.344	2.708	2.070	26,5	28,2
2013/14	10.130	7.114	3.011	1.930	29,7	27,1
2014/15	10.137	7.109	3.309	2.083	32,6	29,3
2015/16	10.223	7.010	3.704	2.133	36,2	30,4
2016/17	10.344	6.988	4.018	1.980	38,8	28,3
2017/18	10.425	7.012	4.376	1.933	42,0	27,6

Quelle: Amt der Burgenländischen Landesregierung

[1)] vor 2013/14 inklusive Hauptschule

Horte

Berichtsjahr	Horte	eingeschriebene Kinder			Personal	
		insgesamt	männlich	weiblich	insgesamt	davon mit Befähigungszeugnis
1972/73	1	40	20	20	1	0
1975/76	2	75	35	40	3	3
1980/81	3	87	53	34	6	5
1981/82	3	98	52	46	6	5
1982/83	3	104	55	49	5	4
1983/84	3	90	46	44	5	4
1984/85	2	31	15	16	2	2
1985/86	2	31	14	17	3	3
1986/87	2	45	22	23	4	3
1987/88	2	49	25	24	4	3
1988/89	2	53	27	26	5	4
1989/90	1	57	33	24	5	3
1990/91	2	57	31	26	6	3
1991/92	1	54	32	22	5	3
1992/93	1	59	35	24	5	3
1993/94	1	56	35	21	5	3
1994/95	2	75	42	33	6	4
1995/96	2	76	38	38	7	4
1996/97	2	78	36	42	8	4
1997/98	3	101	47	54	11	5
1998/99	3	118	64	54	10	4
1999/00	4	100	59	41	13	5
2000/01	5	128	71	57	17	7
2001/02	4	117	58	59	14	6
2002/03	4	118	65	53	16	6
2003/04	6	156	73	83	19	10
2004/05	10	233	117	116	36	16
2005/06	11	291	146	145	41	20
2006/07	14	309	159	150	45	22
2007/08	14	362	188	174	44	27
2008/09	19	476	250	226	57	34
2009/10	29	660	344	316	97	54
2010/11	34	826	424	402	137	75
2011/12	33	874	456	418	137	79
2012/13	32	863	452	411	149	84
2013/14	26	775	402	373	128	71
2014/15	26	829	422	407	125	74
2015/16	26	907	483	424	139	79
2016/17	23	919	495	424	131	75
2017/18	21	864	452	412	109	69

Quelle: Amt der Burgenländischen Landesregierung, Statistik Austria

Volksschulen
(inklusive Vorschulen)

Schuljahr	Schulen	Klassen	Schüler		
			insgesamt	männlich	weiblich
1923/24	367	·	36.231	·	·
1927/28	364	752	37.467	18.584	18.883
1930/31	368	797	42.374	21.104	21.270
1937/38	365	910	46.272	·	·
1945/46	283	787	36.839	18.765	18.074
1950/51	311	981	30.293	15.314	14.979
1955/56	309	852	24.137	12.265	11.872
1960/61	307	880	27.099	13.803	13.296
1965/66	304	923	28.160	14.410	13.750
1970/71	265	865	24.784	12.789	11.995
1975/76	220	694	17.531	9.007	8.524
1980/81	214	695	14.916	7.668	7.248
1985/86	211	731	12.516	6.418	6.098
1990/91	210	728	12.725	6.377	6.348
1991/92	210	731	12.747	6.416	6.331
1992/93	208	724	12.762	6.450	6.312
1993/94	208	714	12.519	6.352	6.167
1994/95	208	710	12.387	6.360	6.027
1995/96	209	701	12.304	6.304	6.000
1996/97	210	691	12.227	6.233	5.994
1997/98	210	688	12.162	6.233	5.929
1998/99	210	687	12.095	6.181	5.914
1999/00	210	680	11.970	6.094	5.876
2000/01	210	667	11.946	6.122	5.824
2001/02	209	643	11.671	5.939	5.732
2002/03	209	630	11.360	5.739	5.621
2003/04	205	592	11.034	5.599	5.435
2004/05	202	597	10.829	5.512	5.317
2005/06	200	597	10.674	5.449	5.225
2006/07	194	579	10.515	5.439	5.076
2007/08	195	602	10.409	5.398	5.011
2008/09	194	599	10.208	5.273	4.935
2009/10	194	625	10.208	5.258	4.950
2010/11	188	630	10.172	5.241	4.931
2011/12	183	625	10.237	5.285	4.952
2012/13	181	622	10.214	5.258	4.956
2013/14	177	618	10.130	5.220	4.910
2014/15	176	610	10.137	5.225	4.912
2015/16	173	612	10.223	5.259	4.964
2016/17	173	614	10.344	5.328	5.016
2017/18	172	628	10.419	5.344	5.075

Quelle: Amt der Burgenländischen Landesregierung, Statistik Austria

Neue Mittelschulen
(früher Hauptschulen)

Schuljahr	Schulen	Klassen	Schüler		
			insgesamt	männlich	weiblich
1923/24	7	·	533	·	·
1927/28	11	46	900	540	360
1930/31	14	58	1.344	811	533
1937/38	15	72	2.262	·	·
1945/46	21	88	2.560	1.239	1.321
1950/51	23	139	4.693	2.488	2.205
1955/56	26	139	4.003	2.018	1.985
1960/61	28	196	6.601	3.252	3.349
1965/66	34	220	7.044	3.316	3.728
1970/71	43	411	12.063	5.782	6.281
1975/76	43	523	14.960	7.415	7.545
1980/81	43	501	12.844	6.407	6.437
1985/86	44	512	11.210	5.673	5.537
1990/91	44	422	9.460	4.774	4.686
1991/92	43	429	9.760	4.934	4.826
1992/93	43	433	9.926	5.078	4.848
1993/94	43	435	9.907	5.071	4.836
1994/95	43	432	9.866	4.984	4.882
1995/96	43	425	9.678	4.948	4.730
1996/97	43	424	9.457	4.839	4.618
1997/98	43	414	9.189	4.747	4.442
1998/99	43	415	8.976	4.694	4.282
1999/00	43	422	8.876	4.612	4.264
2000/01	43	405	8.719	4.523	4.196
2001/02	43	404	8.713	4.561	4.152
2002/03	43	402	8.669	4.518	4.151
2003/04	43	391	8.479	4.431	4.048
2004/05	43	390	8.418	4.426	3.992
2005/06	43	385	8.183	4.297	3.886
2006/07	43	382	8.084	4.183	3.901
2007/08	41	371	7.875	4.069	3.806
2008/09[1)]	42	376	7.720	3.992	3.728
2009/10	43	389	7.775	4.028	3.747
2010/11	41	390	7.615	3.941	3.674
2011/12	41	387	7.574	3.916	3.658
2012/13	41	378	7.344	3.772	3.572
2013/14	41	367	7.114	3.667	3.447
2014/15	41	366	7.109	3.713	3.396
2015/16	40	365	7.010	3.683	3.327
2016/17	38	364	6.988	3.707	3.281
2017/18	37	367	7.012	3.720	3.292

Quelle: Amt der Burgenländischen Landesregierung, Statistik Austria

[1)] ab 2008/09 wurde schrittweise die „Neue Mittelschule“ (NMS) eingeführt

Sonderschulen

Schuljahr	Schulen			Klassen	Schüler		
	insgesamt	selbständige	mit Sonder-schulklassen		insgesamt	männlich	weiblich
1950/51	1	1	.	2	18	13	5
1955/56	1	1	.	9	151	91	60
1960/61	1	1	.	22	347	212	135
1965/66	3	3	.	31	448	269	179
1970/71	5	5	.	50	727	442	285
1975/76	6	6	.	74	911	566	345
1980/81	8	8	.	79	797	501	296
1985/86	26	9	17	74	535	338	197
1986/87	27	9	18	75	496	307	189
1987/88	27	9	18	70	440	269	171
1988/89	27	9	18	70	423	265	158
1989/90	27	9	18	72	431	266	165
1990/91	26	9	17	72	404	251	153
1991/92	23	9	14	71	388	250	138
1992/93	20	8	12	63	362	225	137
1993/94	20	8	12	55	341	208	133
1994/95	20	8	12	55	312	195	117
1995/96	21	8	13	53	291	179	112
1996/97	20	8	12	47	269	162	107
1997/98	19	7	12	45	254	153	101
1998/99	18	7	11	43	240	147	93
1999/00	18	7	11	46	228	137	91
2000/01	17	7	10	44	223	136	87
2001/02	17	7	10	40	193	118	75
2002/03	16	7	9	39	186	114	72
2003/04	13	7	6	39	188	112	76
2004/05	13	7	6	39	192	116	76
2005/06	11	7	4	38	187	118	69
2006/07	12	7	5	40	207	129	78
2007/08	12	7	5	42	214	134	80
2008/09	12	7	5	47	231	145	86
2009/10	12	7	5	49	246	157	89
2010/11	11	8	3	50	233	139	94
2011/12	12	8	4	45	257	158	99
2012/13	12	8	4	47	276	172	104
2013/14	11	8	3	44	249	151	98
2014/15	9	7	2	40	235	139	96
2015/16	8	7	1	41	223	132	91
2016/17	8	7	1	43	233	146	87
2017/18	8	7	1	41	231	143	88

Quelle: Amt der Burgenländischen Landesregierung, Statistik Austria

. nicht verfügbar

Polytechnische Schulen

Schuljahr	Schulen			Klassen	Schüler		
	insgesamt	selbständige	mit polytechn. Klassen		insgesamt	männlich	weiblich
1966/67	5	5	.	67	2.042	1.091	951
1970/71	6	6	.	56	1.512	869	643
1975/76	8	8	.	48	1.302	787	515
1980/81	9	9	.	51	1.305	862	443
1985/86	19	9	10	45	886	613	273
1986/87	18	9	9	45	880	641	239
1987/88	18	9	9	42	864	635	229
1988/89	18	9	9	37	822	617	205
1989/90	18	9	9	39	783	564	219
1990/91	16	9	7	33	690	501	189
1991/92	17	9	8	32	636	472	164
1992/93	17	9	8	30	621	467	154
1993/94	17	9	8	32	650	503	147
1994/95	17	9	8	32	629	480	149
1995/96	17	8	9	30	568	434	134
1996/97	17	8	9	29	582	448	134
1997/98	17	8	9	30	606	461	145
1998/99	17	8	9	28	596	468	128
1999/00	17	8	9	29	600	442	158
2000/01	17	8	9	30	595	456	139
2001/02	16	8	8	28	528	383	145
2002/03	12	8	4	26	539	412	127
2003/04	12	8	4	25	548	411	137
2004/05	12	8	4	26	548	383	165
2005/06	12	8	4	28	543	394	149
2006/07	12	8	4	27	538	405	133
2007/08	12	8	4	29	565	402	163
2008/09	12	8	4	27	500	358	142
2009/10	12	8	4	26	485	331	154
2010/11	12	8	4	24	446	317	129
2011/12	12	8	4	23	429	305	124
2012/13	12	8	4	21	445	321	124
2013/14	12	8	4	21	392	287	105
2014/15	8	7	1	19	408	278	130
2015/16	8	7	1	19	394	268	126
2016/17	8	7	1	18	384	271	113
2017/18	8	7	1	19	393	281	112

Quelle: Amt der Burgenländischen Landesregierung, Statistik Austria

. nicht verfügbar

Allgemeinbildende höhere Schulen

Schuljahr	Schulen	Klassen	Schüler		
			insgesamt	männlich	weiblich
1923/24	2	·	511	449	62
1927/28	3	24	630	520	110
1930/31	3	24	628	502	126
1937/38	3	22	751	623	128
1946/47	3	20	610	428	182
1950/51	3	32	888	684	204
1955/56	3	40	1.165	863	302
1960/61	3	48	1.518	1.130	388
1965/66	9	72	2.368	1.545	823
1970/71	11	144	4.304	2.506	1.798
1975/76	11	197	5.407	2.973	2.434
1980/81	10	198	5.216	2.833	2.383
1985/86	10	206	5.193	2.716	2.477
1990/91	10	200	4.710	2.207	2.503
1991/92	10	201	4.778	2.241	2.537
1992/93	10	203	4.892	2.257	2.635
1993/94	11	209	5.142	2.370	2.772
1994/95	11	216	5.395	2.506	2.889
1995/96	11	243	5.580	2.552	3.028
1996/97	11	231	5.669	2.611	3.058
1997/98	11	233	5.640	2.559	3.081
1998/99	11	238	5.646	2.558	3.088
1999/00	11	237	5.503	2.509	2.994
2000/01	11	237	5.431	2.458	2.973
2001/02	11	238	5.498	2.485	3.013
2002/03	11	239	5.573	2.580	2.993
2003/04	11	240	5.719	2.643	3.076
2004/05	11	239	5.852	2.725	3.127
2005/06	11	243	5.957	2.804	3.153
2006/07	11	246	5.910	2.775	3.135
2007/08	11	247	5.865	2.830	3.035
2008/09	11	251	5.816	2.727	3.089
2009/10	11	250	5.600	2.569	3.031
2010/11	11	249	5.526	2.525	3.001
2011/12	11	249	5.477	2.492	2.985
2012/13	11	252	5.528	2.544	2.984
2013/14	11	254	5.642	2.606	3.036
2014/15	11	258	5.761	2.620	3.141
2015/16	11	265	5.904	2.658	3.246
2016/17	11	270	6.056	2.751	3.305
2017/18	11	274	6.156	2.793	3.363

Quelle: Amt der Burgenländischen Landesregierung, Statistik Austria

Sonstige Pflichtschulen[1)]

Schuljahr	Schulen	Klassen	Schüler		
			insgesamt	männlich	weiblich
2010/11	7	14	141	77	64
2011/12	6	11	132	62	70
2012/13	6	11	138	63	75
2013/14	6	13	157	82	75
2014/15	4	11	152	76	76
2015/16	6	16	213	105	108
2016/17	6	18	230	123	107
2017/18	6	20	229	126	103

Quelle: Amt der Burgenländischen Landesregierung, Statistik Austria

[1)] z.B. Montessori, Waldorf

Schüler nach Schulstufen 2017/18

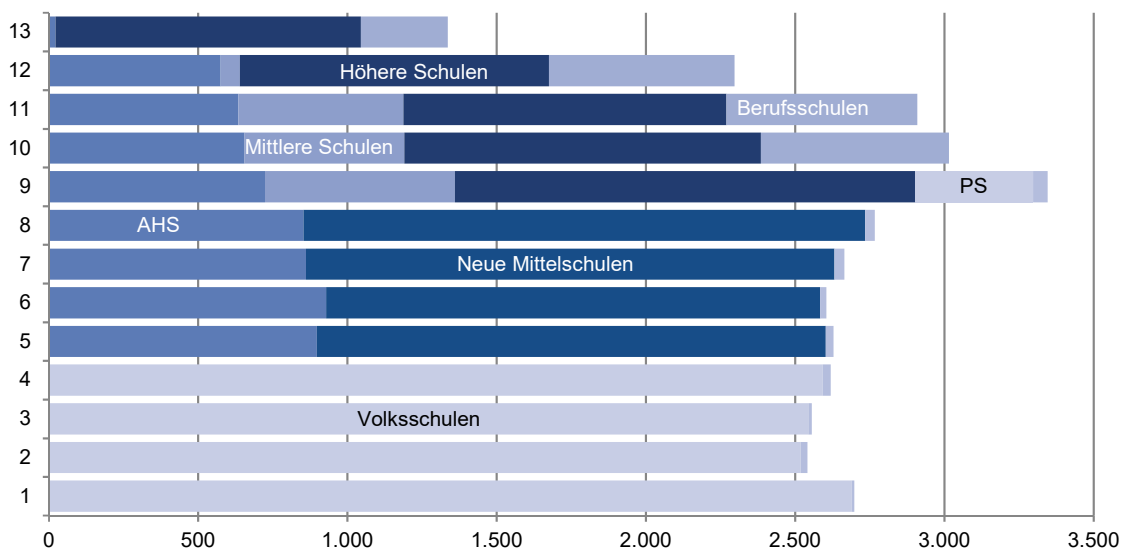

Berufsbildende Pflichtschulen

Schuljahr	Schulen	Klassen	Schüler		
			insgesamt	männlich	weiblich
1950/51	17	81	1.108	·	·
1955/56	12	99	2.776	2.383	393
1960/61	7	107	2.695	2.153	542
1965/66	6	145	3.910	2.985	925
1970/71	4	140	3.548	2.746	802
1975/76	4	148	4.359	3.467	892
1980/81	4	169	4.877	3.763	1.114
1985/86	4	146	3.895	2.978	917
1986/87	4	149	3.803	2.883	920
1987/88	4	150	3.763	2.813	950
1988/89	4	150	3.678	2.745	933
1989/90	4	143	3.567	2.682	885
1990/91	4	150	3.607	2.713	894
1991/92	4	142	3.426	2.573	853
1992/93	4	141	3.222	2.393	829
1993/94	4	133	3.038	2.341	697
1994/95	4	133	3.050	2.397	653
1995/96	4	120	2.809	2.237	572
1996/97	4	133	2.910	2.324	586
1997/98	4	128	2.828	2.300	528
1998/99	4	130	2.873	2.257	616
1999/00	4	131	2.904	2.256	648
2000/01	4	125	2.796	2.167	629
2001/02	4	115	2.561	2.042	519
2002/03	4	115	2.541	1.984	557
2003/04	4	118	2.505	1.940	565
2004/05	4	118	2.435	1.932	503
2005/06	4	117	2.580	2.062	518
2006/07	4	119	2.577	2.005	572
2007/08	4	120	2.541	1.936	605
2008/09	4	120	2.561	1.938	623
2009/10	4	124	2.682	1.985	697
2010/11	4	121	2.525	1.866	659
2011/12	4	118	2.442	1.800	642
2012/13	4	123	2.426	1.780	646
2013/14	4	119	2.277	1.687	590
2014/15	4	117	2.283	1.693	590
2015/16	4	116	2.225	1.660	565
2016/17	4	115	2.182	1.638	544

Quelle: Amt der Burgenländischen Landesregierung, Statistik Austria

Mittlere landwirtschaftliche Schulen

Schuljahr	Schulen	Klassen	Schüler		
			insgesamt	männlich	weiblich
1925/26	1	1	22	22	-
1930/31	2	3	76	62	14
1935/36	2	3	89	52	37
1946/47	3	4	88	47	41
1950/51	4	5	134	107	27
1955/56	5	10	267	179	88
1960/61	6	9	196	130	66
1965/66	5	9	247	198	49
1970/71	4	10	231	186	45
1975/76	4	8	237	162	75
1980/81	4	12	233	140	93
1985/86	4	11	243	117	126
1990/91	3	10	178	126	52
1991/92	3	11	204	139	65
1992/93	3	11	176	123	53
1993/94	3	11	193	137	56
1994/95	3	11	172	115	57
1995/96	3	12	180	118	62
1996/97	3	12	182	107	75
1997/98	3	12	195	111	84
1998/99	3	12	189	109	80
1999/00	3	13	231	143	88
2000/01	3	14	252	153	99
2001/02	3	13	277	162	115
2002/03	3	13	280	162	118
2003/04	3	14	317	170	147
2004/05	3	14	298	154	144
2005/06	3	15	315	158	157
2006/07	3	14	345	169	176
2007/08	3	14	314	147	167
2008/09	3	15	323	145	178
2009/10	3	15	328	149	179
2010/11	3	14	285	145	140
2011/12	3	14	256	133	123
2012/13	3	10	233	141	92
2013/14	3	10	218	133	85
2014/15	2	7	172	112	60
2015/16	2	7	182	115	67
2016/17	2	7	163	107	56
2017/18	2	7	149	96	53

Quelle: Amt der Burgenländischen Landesregierung, Statistik Austria

Handelsschulen

Schuljahr	Schulen	Klassen	Schüler		
			insgesamt	männlich	weiblich
1927/28	1	2	73	41	32
1930/31	2	4	90	45	45
1937/38	2	5	203	101	102
1945/46	1	2	75	24	51
1950/51	1	2	57	23	34
1955/56	2	5	196	71	125
1960/61	2	4	145	31	114
1965/66	2	6	232	67	165
1970/71	4	15	634	245	389
1975/76	7	45	1.290	489	801
1980/81	7	43	1.172	419	753
1985/86	7	40	969	327	642
1990/91	7	40	845	255	590
1991/92	8	39	885	291	594
1992/93	8	40	943	301	642
1993/94	8	40	915	305	610
1994/95	8	38	874	305	569
1995/96	8	38	845	285	560
1996/97	8	36	875	284	591
1997/98	8	38	887	300	587
1998/99	8	36	843	287	556
1999/00	8	32	797	291	506
2000/01	8	30	777	288	489
2001/02	8	30	774	310	464
2002/03	8	31	761	286	475
2003/04	8	30	751	285	466
2004/05	8	30	752	293	459
2005/06	8	29	704	293	411
2006/07	8	29	683	278	405
2007/08	8	27	659	284	375
2008/09	8	27	622	256	366
2009/10	8	28	636	269	367
2010/11	8	27	612	265	347
2011/12	8	26	571	267	304
2012/13	8	26	564	259	305
2013/14	8	27	542	240	302
2014/15	8	26	508	242	266
2015/16	8	26	491	251	240
2016/17	8	25	510	243	267
2017/18	7	24	484	223	261

Quelle: Amt der Burgenländischen Landesregierung, Statistik Austria

Mittlere technische und gewerbliche Schulen

Schuljahr	Schulen	Klassen	Schüler		
			insgesamt	männlich	weiblich
1950/51	1	2	46	-	46
1955/56	1	3	71	-	71
1960/61	3	9	157	10	147
1965/66	3	10	134	19	115
1970/71	4	13	245	40	205
1975/76	3	12	308	55	253
1980/81	6	20	518	225	293
1985/86	6	32	807	453	354
1986/87	6	32	767	418	349
1987/88	6	32	775	416	359
1988/89	6	32	799	420	379
1989/90	6	33	821	452	369
1990/91	6	33	757	416	341
1991/92	6	30	678	394	284
1992/93	7	29	659	388	271
1993/94	7	28	604	372	232
1994/95	7	25	577	346	231
1995/96	6	25	592	370	222
1996/97	6	22	560	340	220
1997/98	6	22	597	380	217
1998/99	6	23	607	354	253
1999/00	6	24	563	323	240
2000/01	6	23	512	314	198
2001/02	6	21	496	316	180
2002/03	6	21	482	292	190
2003/04	5	20	471	295	176
2004/05	5	20	470	294	176
2005/06	5	20	490	297	193
2006/07	5	21	509	324	185
2007/08	5	22	494	339	155
2008/09	5	23	488	330	158
2009/10	5	24	517	358	159
2010/11	5	24	495	346	149
2011/12	5	24	477	336	141
2012/13	5	24	474	333	141
2013/14	5	24	416	299	117
2014/15	5	24	401	291	110
2015/16	5	24	373	272	101
2016/17	5	24	401	293	108
2017/18	5	23	395	283	112

Quelle: Amt der Burgenländischen Landesregierung, Statistik Austria

Mittlere Schulen für wirtschaftliche Berufe

(früher: Frauenberufliche mittlere Schulen)

Schuljahr	Schulen	Klassen	Schüler		
			insgesamt	männlich	weiblich
1948/49	2	3	89	-	89
1950/51	2	3	63	-	63
1955/56	2	5	161	-	161
1960/61	2	5	146	-	146
1965/66	3	7	188	-	188
1970/71	7	12	384	-	384
1975/76	8	22	704	-	704
1980/81	8	29	781	-	781
1985/86	8	31	743	-	743
1986/87	8	31	721	-	721
1987/88	8	28	615	1	614
1988/89	7	25	603	7	596
1989/90	7	24	551	8	543
1990/91	7	24	480	3	477
1991/92	7	24	488	7	481
1992/93	7	24	492	1	491
1993/94	7	23	513	4	509
1994/95	7	22	525	11	514
1995/96	7	22	510	9	501
1996/97	7	22	515	13	502
1997/98	7	20	506	9	497
1998/99	7	20	538	15	523
1999/00	7	19	477	18	459
2000/01	7	17	453	30	423
2001/02	7	18	415	54	361
2002/03	7	20	516	93	423
2003/04	7	22	567	108	459
2004/05	7	25	597	100	497
2005/06	7	25	598	92	506
2006/07	7	24	543	84	459
2007/08	7	21	500	77	423
2008/09	7	18	441	64	377
2009/10	7	17	398	45	353
2010/11	7	16	379	53	326
2011/12	7	16	364	65	299
2012/13	6	15	336	53	283
2013/14	6	15	322	45	277
2014/15	7	12	252	32	220
2015/16	7	14	296	50	246
2016/17	7	14	293	67	226
2017/18	6	15	304	90	214

Quelle: Amt der Burgenländischen Landesregierung, Statistik Austria

Sozialberufliche mittlere Schule

Schuljahr	Schulen	Klassen	Schüler		
			insgesamt	männlich	weiblich
1990/91	1	1	30	6	24
1991/92	1	2	58	10	48
1992/93	1	2	51	6	45
1993/94	1	2	55	7	48
1994/95	1	2	61	8	53
1995/96	1	2	59	6	53
1996/97	1	2	62	8	54
1997/98	1	2	71	11	60
1998/99	1	2	67	9	58
1999/00	1	2	61	7	54
2000/01	1	2	67	3	64
2001/02	1	3	95	6	89
2002/03	1	4	111	13	98
2003/04	1	4	107	17	90
2004/05	1	4	101	15	86
2005/06	1	5	138	27	111
2006/07	1	6	170	33	137
2007/08	1	7	192	42	150
2008/09	1	5	136	26	110
2009/10	1	5	150	33	117
2010/11	1	5	147	37	110
2011/12	1	5	143	34	109
2012/13	1	5	141	29	112
2013/14	1	6	164	32	132
2014/15	1	7	185	33	152
2015/16	1	8	219	40	179
2016/17	1	8	226	50	176
2017/18	1	9	208	62	146

Quelle: Amt der Burgenländischen Landesregierung, Statistik Austria

Schule für allgemeine Gesundheits- und Krankenpflege

Schuljahr	Schulen	Klassen	Schüler		
			insgesamt	männlich	weiblich
2014/15	1	8	174	30	144
2015/16	1	7	151	27	124
2016/17	1	6	125	27	98
2017/18	1	7	162	27	135

Quelle: Amt der Burgenländischen Landesregierung, Statistik Austria

Handelsakademien

(früher: Höhere kaufmännische Schulen)

Schuljahr	Schulen	Klassen	Schüler		
			insgesamt	männlich	weiblich
1957/58	2	2	82	38	44
1960/61	2	8	237	114	123
1965/66	2	9	291	144	147
1970/71	2	10	330	158	172
1975/76	5	29	809	365	444
1980/81	6	54	1.385	569	816
1981/82	6	55	1.446	573	873
1982/83	6	56	1.459	581	878
1983/84	6	56	1.465	581	884
1984/85	6	61	1.504	593	911
1985/86	6	67	1.544	613	931
1986/87	6	71	1.635	643	992
1987/88	6	69	1.669	671	998
1988/89	6	69	1.738	681	1.057
1989/90	6	72	1.702	644	1.058
1990/91	6	73	1.658	602	1.056
1991/92	7	74	1.616	573	1.043
1992/93	7	72	1.585	539	1.046
1993/94	7	74	1.597	523	1.074
1994/95	7	76	1.624	541	1.083
1995/96	7	76	1.777	630	1.147
1996/97	7	79	1.869	664	1.205
1997/98	7	79	1.976	689	1.287
1998/99	7	82	1.981	699	1.282
1999/00	7	85	2.092	810	1.282
2000/01	7	92	2.174	821	1.353
2001/02	7	93	2.217	886	1.331
2002/03	7	94	2.234	872	1.362
2003/04	7	95	2.276	937	1.339
2004/05	7	96	2.318	931	1.387
2005/06	7	93	2.255	924	1.331
2006/07	7	91	2.231	957	1.274
2007/08	7	93	2.224	926	1.298
2008/09	7	95	2.216	930	1.286
2009/10	7	96	2.224	999	1.225
2010/11	7	101	2.270	961	1.309
2011/12	7	99	2.176	949	1.227
2012/13	7	99	2.237	932	1.305
2013/14	7	102	2.263	963	1.300
2014/15	7	101	2.257	986	1.271
2015/16	7	103	2.239	1.018	1.221
2016/17	7	102	2.208	1.007	1.201
2017/18	7	95	2.132	994	1.138

Quelle: Amt der Burgenländischen Landesregierung, Statistik Austria

Höhere technische, gewerbliche und kunstgewerbliche Schulen

Schuljahr	Schulen	Klassen	Schüler		
			insgesamt	männlich	weiblich
1967/68	1	4	116	116	-
1970/71	1	14	347	345	2
1975/76	2	27	777	770	7
1980/81	2	41	1.170	1.142	28
1981/82	2	40	1.217	1.189	28
1982/83	2	44	1.288	1.267	21
1983/84	2	46	1.383	1.358	25
1984/85	2	54	1.432	1.415	17
1985/86	2	55	1.464	1.442	22
1986/87	2	54	1.487	1.468	19
1987/88	2	57	1.519	1.490	29
1988/89	2	53	1.501	1.472	29
1989/90	2	56	1.551	1.504	47
1990/91	3	61	1.619	1.535	84
1991/92	4	69	1.727	1.565	162
1992/93	4	75	1.828	1.607	221
1993/94	4	80	1.870	1.610	260
1994/95	5	83	1.941	1.606	335
1995/96	5	83	2.080	1.720	360
1996/97	5	85	2.219	1.803	416
1997/98	5	89	2.290	1.823	467
1998/99	5	99	2.437	1.883	554
1999/00	5	100	2.535	1.953	582
2000/01	5	102	2.642	1.994	648
2001/02	5	104	2.616	1.953	663
2002/03	5	104	2.605	1.950	655
2003/04	5	105	2.633	1.981	652
2004/05	5	106	2.630	1.998	632
2005/06	5	105	2.570	1.965	605
2006/07	5	102	2.604	1.986	618
2007/08	5	102	2.579	1.977	602
2008/09	5	103	2.623	2.000	623
2009/10	5	102	2.648	2.025	623
2010/11	5	105	2.684	2.080	604
2011/12	5	105	2.673	2.063	610
2012/13	5	107	2.678	2.115	563
2013/14	5	110	2.702	2.118	584
2014/15	5	111	2.636	2.092	544
2015/16	5	111	2.610	2.096	514
2016/17	5	107	2.524	2.048	476
2017/18	5	102	2.423	1.989	434

Quelle: Amt der Burgenländischen Landesregierung, Statistik Austria

Höhere Lehranstalten für wirtschaftliche Berufe

(früher: Frauenberufliche höhere Schulen)

Schuljahr	Schulen	Klassen	Schüler		
			insgesamt	männlich	weiblich
1970/71	1	1	38	-	38
1975/76	3	15	434	-	434
1980/81	4	29	797	-	797
1981/82	4	31	833	-	833
1982/83	4	33	896	-	896
1983/84	4	35	901	-	901
1984/85	4	37	945	-	945
1985/86	4	38	911	-	911
1986/87	4	39	899	-	899
1987/88	4	37	828	-	828
1988/89	4	37	850	13	837
1989/90	4	38	877	23	854
1990/91	4	38	843	24	819
1991/92	4	36	755	23	732
1992/93	4	36	743	30	713
1993/94	4	34	725	28	697
1994/95	4	35	756	24	732
1995/96	4	35	808	20	788
1996/97	4	36	862	16	846
1997/98	4	37	910	14	896
1998/99	4	38	954	13	941
1999/00	4	39	1.000	16	984
2000/01	4	39	991	20	971
2001/02	4	41	997	28	969
2002/03	4	42	1.024	38	986
2003/04	4	44	1.096	36	1.060
2004/05	4	43	1.104	41	1.063
2005/06	4	45	1.148	53	1.095
2006/07	4	46	1.209	59	1.150
2007/08	4	48	1.263	82	1.181
2008/09	4	49	1.306	87	1.219
2009/10	4	51	1.322	92	1.230
2010/11	4	50	1.325	95	1.230
2011/12	4	53	1.377	108	1.269
2012/13	4	53	1.358	112	1.246
2013/14	5	54	1.287	118	1.169
2014/15	5	54	1.217	92	1.125
2015/16	5	52	1.209	119	1.090
2016/17	5	53	1.243	144	1.099
2017/18	5	53	1.244	150	1.094

Quelle: Amt der Burgenländischen Landesregierung, Statistik Austria

Bildungsanstalt für Kindergartenpädagogik

Schuljahr	Schulen	Klassen	Schüler		
			insgesamt	männlich	weiblich
1972/73	1	3	94	-	94
1975/76	1	8	212	-	212
1980/81	1	7	174	-	174
1981/82	1	7	168	-	168
1982/83	1	7	168	-	168
1983/84	1	8	171	-	171
1984/85	1	8	175	-	175
1985/86	1	8	168	-	168
1986/87	1	8	157	-	157
1987/88	1	8	174	-	174
1988/89	1	8	181	-	181
1989/90	1	11	245	1	244
1990/91	1	11	254	-	254
1991/92	1	11	273	-	273
1992/93	1	11	265	-	265
1993/94	1	12	291	1	290
1994/95	1	13	311	2	309
1995/96	1	12	319	1	318
1996/97	1	13	335	1	334
1997/98	1	13	356	4	352
1998/99	1	14	355	2	353
1999/00	1	15	365	4	361
2000/01	1	15	360	7	353
2001/02	1	15	339	4	335
2002/03	1	14	338	5	333
2003/04	1	14	333	6	327
2004/05	1	15	357	6	351
2005/06	1	14	368	6	362
2006/07	1	15	385	13	372
2007/08	1	15	393	11	382
2008/09	1	15	401	13	388
2009/10	1	15	400	16	384
2010/11	1	15	404	14	390
2011/12	1	15	408	12	396
2012/13	1	15	415	11	404
2013/14	1	16	431	12	419
2014/15	1	17	447	16	431
2015/16	1	18	463	21	442
2016/17	1	18	474	26	448
2017/18	1	18	474	32	442

Quelle: Amt der Burgenländischen Landesregierung, Statistik Austria

Maturanten an höheren Schulen

Reife-prüfungs-jahrgang	Höhere Schulen insgesamt			Allgemeinbildende höhere Schulen			Handelsakademien		
	insgesamt	männlich	weiblich	insgesamt	männlich	weiblich	insgesamt	männlich	weiblich
1955	54	·	·	54	·	·	-	-	-
1960	98	·	·	98	·	·	-	-	-
1965	140	73	67	103	63	40	37	10	27
1970	445	311	134	407	293	114	38	18	20
1975	712	383	329	531	285	246	60	25	35
1980	1.006	531	475	578	296	282	170	77	93
1981	1.088	540	548	618	318	300	198	77	121
1982	1.048	495	553	532	267	265	189	73	116
1983	992	497	495	487	248	239	235	105	130
1984	947	470	477	480	251	229	198	74	124
1985	1.113	524	589	511	242	269	265	103	162
1986	1.089	514	575	504	231	273	219	81	138
1987	1.084	516	568	504	241	263	218	77	141
1988	1.157	585	572	498	239	259	241	95	146
1989	1.114	553	561	502	248	254	259	96	163
1990	1.255	596	659	529	237	292	274	96	178
1991	1.173	504	669	444	176	268	296	125	171
1992	1.137	481	656	445	164	281	288	102	186
1993	1.115	498	617	420	180	240	256	90	166
1994	1.127	528	599	447	190	257	251	83	168
1995	1.110	453	657	395	149	246	236	62	174
1996	1.181	514	667	453	172	281	274	98	176
1997	1.221	548	673	474	205	269	220	66	154
1998	1.325	572	753	546	218	328	276	92	184
1999	1.349	534	815	565	222	343	279	80	199
2000	1.378	564	814	505	192	313	322	115	207
2001	1.412	606	806	509	218	291	328	112	216
2002	1.425	557	868	496	171	325	346	128	218
2003	1.459	632	827	469	176	293	339	140	199
2004	1.482	645	837	487	190	297	332	138	194
2005	1.422	608	814	420	157	263	360	122	238
2006	1.499	620	879	504	183	321	355	113	242
2007	1.520	638	882	481	201	280	365	144	221
2008	1.522	638	884	503	210	293	374	155	219
2009	1.655	691	964	571	250	321	348	113	235
2010	1.517	665	852	532	261	271	347	128	219
2011	1.662	721	941	529	203	326	401	169	232
2012	1.572	694	878	518	208	310	349	139	210
2013	1.623	678	945	484	200	284	357	135	222
2014	1.699	717	982	555	198	357	358	165	193
2015	1.599	702	897	529	217	312	318	108	210
2016	1.492	632	860	525	202	323	293	118	175

Quelle: Landesschulrat für Burgenland, Bundesministerium für Bildung, Wissenschaft und Kultur, Statistik Austria

Höhere technische und gewerbliche Lehranstalten			Höhere Lehranstalten für wirtschaftliche Berufe			Bildungsanstalt für Kindergartenpädagogik		
insgesamt	männlich	weiblich	insgesamt	männlich	weiblich	insgesamt	männlich	weiblich
-	-	-	-	-	-	-	-	-
-	-	-	-	-	-	-	-	-
-	-	-	-	-	-	-	-	-
-	-	-	-	-	-	-	-	-
74	73	1	47	-	47	-	-	-
158	158	0	100	-	100	-	-	-
145	145	0	127	-	127	-	-	-
159	155	4	168	-	168	-	-	-
146	144	2	124	-	124	-	-	-
152	145	7	117	-	117	-	-	-
181	179	2	156	-	156	-	-	-
204	202	2	162	-	162	-	-	-
200	198	2	162	-	162	-	-	-
254	251	3	164	-	164	-	-	-
209	209	0	144	-	144	-	-	-
287	263	24	128	0	128	37	0	37
232	203	29	164	0	164	37	0	37
248	215	33	106	0	106	50	0	50
248	224	24	148	4	144	43	0	43
261	252	9	121	3	118	47	0	47
291	242	49	123	0	123	65	0	65
314	244	70	89	0	89	51	0	51
349	269	80	131	8	123	47	0	47
314	261	53	125	0	125	64	1	63
293	232	61	142	0	142	70	0	70
326	256	70	159	1	158	66	0	66
361	274	87	152	2	150	62	0	62
352	254	98	168	3	165	63	1	62
407	313	94	180	3	177	64	0	64
423	315	108	174	2	172	66	0	66
448	325	123	137	3	134	57	1	56
422	314	108	159	10	149	59	0	59
421	287	134	196	5	191	57	1	56
353	268	85	227	5	222	65	0	65
427	318	109	225	8	217	84	2	82
384	261	123	195	14	181	59	1	58
452	335	117	219	11	208	61	3	58
430	329	101	216	17	199	59	1	58
434	329	105	271	12	259	77	2	75
463	332	131	261	21	240	62	1	61
451	363	88	223	14	209	78	0	78
397	298	99	186	10	176	91	4	87

Pädagogische Hochschule Burgenland

(früher: LBA bzw. PÄDAK)

Schuljahr	Anstalten	Klassen, Jahrgänge	Studenten		
			insgesamt	männlich	weiblich
1923/24	1	4	57	57	-
1927/28	2	8	170	97	73
1930/31	2	-	183	114	69
1937/38	3	-	245	166	79
1945/46	1	-	57	-	57
1950/51	1	-	64	-	64
1955/56	1	3	63	-	63
1960/61	3	11	313	198	115
1965/66	3	7	208	122	86
1970/71	1	-	191	92	99
1975/76	1	-	209	85	124
1980/81	1	-	139	39	100
1985/86	1	-	164	34	130
1990/91	1	-	172	24	148
1991/92	1	-	209	32	177
1992/93	1	-	249	36	213
1993/94	1	-	259	34	225
1994/95	1	-	229	32	197
1995/96	1	-	201	34	167
1996/97	1	-	173	31	142
1997/98	1	-	228	45	183
1998/99	1	-	218	34	184
1999/00	1	-	244	40	204
2000/01	1	-	229	38	191
2001/02	1	-	129	18	111
2002/03	1	-	126	23	103
2003/04	1	-	115	20	95
2004/05	1	-	110	15	95
2005/06	1	-	101	16	85
2006/07	1	-	101	15	86
2007/08	1	-	157	15	142
2008/09	1	-	240	11	229
2009/10	1	-	316	24	292
2010/11	1	-	320	18	302
2011/12	1	-	405	53	352
2012/13	1	-	441	64	377
2013/14	1	-	430	72	358
2014/15	1	-	405	71	334
2015/16	1	-	348	72	276
2016/17	1	-	296	62	234
2017/18	1	-	265	52	213

Quelle: Amt der Burgenländischen Landesregierung, Statistik Austria

Fachhochschul-Studiengänge

Studienjahr	Studiengänge	Studenten		
		insgesamt	männlich	weiblich
1994/95	2	135	83	52
1995/96	2	236	134	102
1996/97	2	345	189	156
1997/98	3	472	256	216
1998/99	3	585	307	278
1999/00	3	675	333	342
2000/01	3	763	363	400
2001/02	4	846	399	447
2002/03	6	968	471	497
2003/04	6	1.032	483	549
2004/05	11	1.121	537	584
2005/06	13	1.244	602	642
2006/07	17	1.349	641	708
2007/08	21	1.378	636	742
2008/09	19	1.451	683	768
2009/10	19	1.453	720	733
2010/11	17	1.510	744	766
2011/12	17	1.584	783	801
2012/13	16	1.565	784	781
2013/14	16	1.721	825	896
2014/15	20	1.986	913	1.073
2015/16	21	2.136	969	1.167
2016/17	22	2.289	1.038	1.251
2017/18	24	2.339	1.064	1.275

Quelle: Amt der Burgenländischen Landesregierung, Statistik Austria

Burgenländische Studenten an den Universitäten Österreichs

Wintersemester	Studenten		
	insgesamt	männlich	weiblich
1955/56	284	244	40
1960/61	499	413	86
1965/66	617	510	107
1970/71	860	658	202
1975/76	2.096	1.381	715
1980/81	3.055	1.813	1.242
1981/82	3.360	1.956	1.404
1982/83	3.608	2.076	1.532
1983/84	3.739	2.145	1.594
1984/85	3.834	2.181	1.653
1985/86	4.011	2.261	1.750
1986/87	4.144	2.313	1.831
1987/88	4.327	2.403	1.924
1988/89	4.353	2.411	1.942
1989/90	4.465	2.470	1.995
1990/91	4.522	2.499	2.023
1991/92	4.715	2.581	2.134
1992/93	4.808	2.569	2.239
1993/94	4.895	2.559	2.336
1994/95	5.066	2.616	2.450
1995/96	5.168	2.650	2.518
1996/97	5.165	2.620	2.545
1997/98	5.080	2.500	2.580
1998/99	5.193	2.501	2.692
1999/00	5.248	2.426	2.822
2000/01	5.201	2.361	2.840
2001/02	4.317	1.870	2.447
2002/03	4.444	1.916	2.528
2003/04	4.662	1.986	2.676
2004/05	4.570	1.966	2.604
2005/06	4.652	2.038	2.614
2006/07	4.856	2.141	2.715
2007/08	4.883	2.169	2.714
2008/09	4.957	2.211	2.746
2009/10	5.562	2.482	3.080
2010/11	5.636	2.555	3.081
2011/12	5.669	2.620	3.049
2012/13	5.518	2.593	2.825
2013/14	5.312	2.536	2.776
2014/15	5.477	2.591	2.886
2015/16	5.527	2.593	2.934
2016/17	5.407	2.538	2.869

Quelle: Statistik Austria

davon studieren in						
Wien	Graz	Innsbruck	Leoben	Salzburg	Linz	Klagenfurt
257	22	1	4	-	-	-
457	38	-	4	-	-	-
544	69	3	1	-	-	-
732	110	9	2	4	3	-
1.829	299	12	5	3	1	1
2.715	433	10	4	8	3	-
2.982	484	14	6	6	4	-
3.171	517	14	11	5	9	1
3.327	502	8	10	7	10	-
3.499	463	9	13	9	17	1
3.626	521	8	20	6	20	5
3.753	524	8	23	7	7	3
3.918	539	7	32	8	12	5
3.972	514	10	39	8	9	3
4.079	529	8	42	9	9	3
4.203	474	10	49	14	12	3
4.388	508	11	55	15	22	3
4.439	499	13	63	28	31	4
4.534	508	17	62	30	37	4
4.705	533	21	65	25	40	4
4.811	540	26	64	19	48	-
4.785	537	22	66	19	73	-
4.665	516	20	63	11	40	2
4.728	564	21	59	12	24	1
4.773	545	18	59	13	29	2
4.761	530	12	49	17	24	3
4.087	415	12	41	15	52	3
4.151	408	11	41	10	33	4
4.146	398	8	45	5	55	5
4.258	424	7	45	7	61	3
4.332	456	8	42	6	76	3
4.433	478	10	51	5	73	3
4.513	493	11	55	7	88	7
4.568	509	12	64	9	94	7
5.136	546	13	66	10	109	13
5.174	560	21	76	8	118	10
5.149	548	17	77	9	127	14
4.917	575	21	79	6	138	14
4.738	546	23	74	5	128	18
4.831	584	19	77	8	158	22
4.900	579	19	81	12	154	16
4.755	690	14	82	10	148	92

Bevölkerung nach dem Erwerbsstatus (ILO-Konzept) im Jahr 2017

nach Bundesland und Geschlecht

Bundesland	Bevölkerung in Privathaushalten ohne Präsenz- und Zivildiener										
	insgesamt	15+ Jahre	15-64 Jahre	Erwerbspersonen							
				insgesamt			Erwerbstätige			Arbeitslose	
				15+ Jahre	15-64 Jahre		15+ Jahre	15-64 Jahre		15+ Jahre	
	in 1.000	in 1.000	in 1.000	in 1.000	in 1.000	in %[1]	in 1.000	in 1.000	in %[2]	in 1.000	in %[3]
insgesamt											
Burgenland	287,2	249,1	188,7	142,9	141,6	75,0	135,5	134,1	71,1	7,5	5,2
Kärnten	550,7	475,8	361,7	272,5	268,2	74,2	259,4	255,1	70,5	13,1	4,8
Niederösterreich	1.640,8	1.400,7	1.080,0	862,3	843,8	78,1	820,8	802,3	74,3	41,4	4,8
Oberösterreich	1.439,6	1.219,5	966,5	773,2	763,2	79,0	742,7	732,6	75,8	30,5	4,0
Salzburg	539,3	459,0	363,4	288,6	283,9	78,1	279,6	274,9	75,6	9,0	3,1
Steiermark	1.214,8	1.050,4	813,9	626,1	616,0	75,7	597,8	587,8	72,2	28,2	4,5
Tirol	732,7	624,4	498,4	394,0	385,8	77,4	381,0	372,8	74,8	13,0	3,3
Vorarlberg	383,9	321,5	257,5	208,4	204,1	79,3	200,7	196,4	76,3	7,7	3,7
Wien	1.833,9	1.564,1	1.269,7	940,5	926,2	73,0	843,0	829,3	65,3	97,5	10,4
Österreich	**8.622,8**	**7.364,5**	**5.799,9**	**4.508,4**	**4.432,7**	**76,4**	**4.260,5**	**4.185,4**	**72,2**	**247,9**	**5,5**
männlich											
Burgenland	140,7	121,1	94,2	75,9	75,0	79,6	72,3	71,4	75,8	3,6	4,7
Kärnten	268,2	229,8	180,1	144,1	141,7	78,7	137,1	134,7	74,8	6,9	4,8
Niederösterreich	805,9	682,5	539,7	456,8	445,7	82,6	432,5	421,3	78,1	24,3	5,4
Oberösterreich	713,3	600,3	488,3	415,5	409,7	83,9	398,2	392,4	80,4	17,2	4,2
Salzburg	263,7	222,5	180,1	151,5	148,9	82,7	146,5	143,9	79,9	5,1	3,4
Steiermark	598,9	514,4	411,4	335,0	327,7	79,7	318,5	311,3	75,7	16,4	4,9
Tirol	360,2	304,6	248,0	208,7	203,7	82,2	203,0	198,0	79,9	5,7	2,8
Vorarlberg	189,9	157,9	129,3	113,2	110,5	85,4	108,9	106,1	82,1	4,3	3,9
Wien	892,7	753,3	629,0	495,3	486,8	77,4	437,4	429,4	68,3	57,9	11,7
Österreich	**4.233,3**	**3.586,4**	**2.900,0**	**2.396,0**	**2.349,7**	**81,0**	**2.254,4**	**2.208,7**	**76,2**	**141,6**	**5,9**
weiblich											
Burgenland	146,6	128,0	94,5	67,0	66,5	70,4	63,2	62,7	66,4	3,9	5,8
Kärnten	282,5	246,0	181,6	128,4	126,6	69,7	122,2	120,4	66,3	6,2	4,8
Niederösterreich	834,9	718,2	540,4	405,4	398,1	73,7	388,4	381,0	70,5	17,1	4,2
Oberösterreich	726,3	619,2	478,2	357,7	353,5	73,9	344,4	340,2	71,1	13,3	3,7
Salzburg	275,6	236,5	183,4	137,0	134,9	73,6	133,2	131,1	71,5	3,9	2,8
Steiermark	615,9	536,0	402,6	291,1	288,3	71,6	279,3	276,5	68,7	11,8	4,1
Tirol	372,5	319,8	250,4	185,3	182,1	72,7	178,0	174,8	69,8	7,3	4,0
Vorarlberg	194,0	163,5	128,2	95,2	93,6	73,0	91,9	90,3	70,4	3,3	3,5
Wien	941,2	810,8	640,7	445,2	439,4	68,6	405,6	399,9	62,4	39,6	8,9
Österreich	**4.389,5**	**3.778,1**	**2.899,9**	**2.112,4**	**2.083,0**	**71,8**	**2.006,1**	**1.976,7**	**68,2**	**106,3**	**5,0**

Quelle: Statistik Austria, Arbeitskräfteerhebung

[1] Erwerbsquote: bezogen auf die Bevölkerung der jeweiligen Altersgruppe
[2] Erwerbstätigenquote: bezogen auf die Bevölkerung der jeweiligen Altersgruppe
[3] Arbeitslosenquote (internationale Berechnung): bezogen auf die Erwerbspersonen der jeweiligen Altersgruppe

Erwerbsquote 2017 nach Bundesländern und Geschlecht

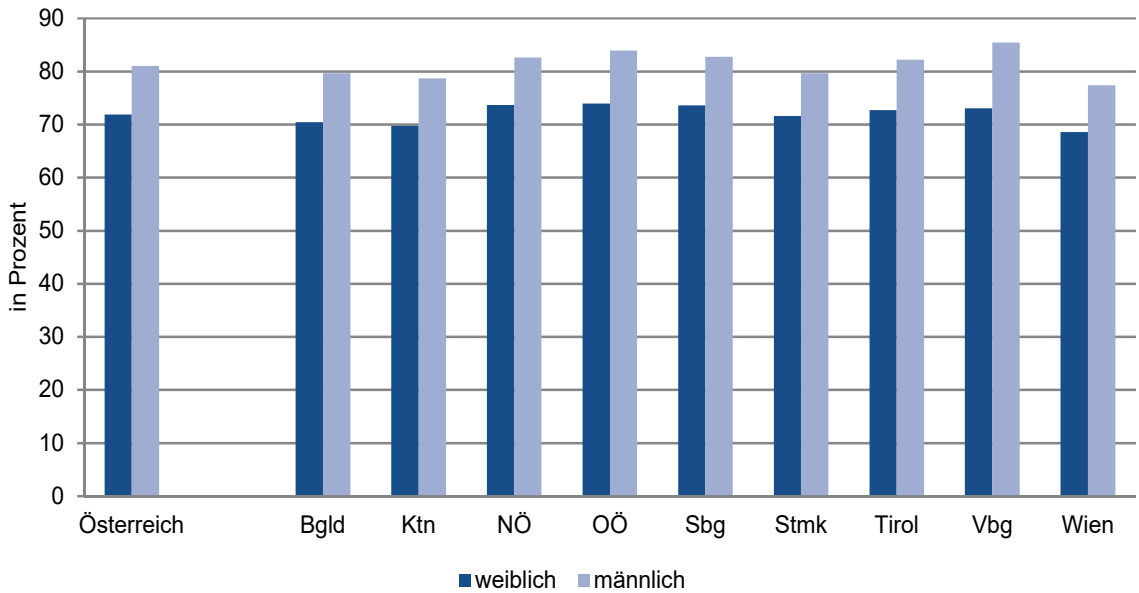

Arbeitslosenquote 2017 nach Bundesländern und Geschlecht

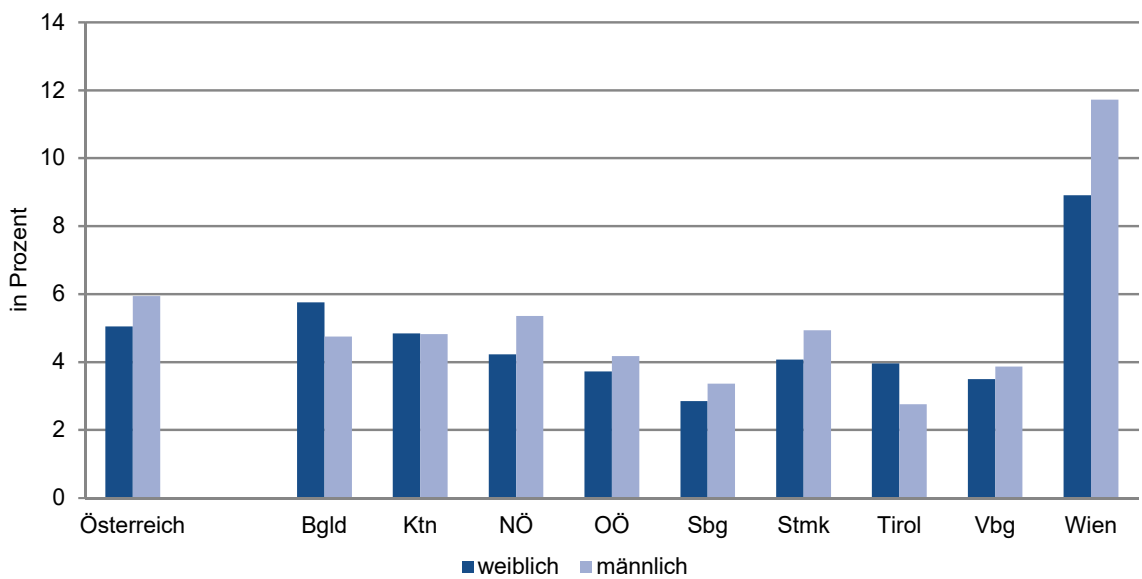

Arbeitsmarkt im Burgenland im Jahresdurchschnitt

Jahr	unselbständig Beschäftigte			vorgemerkte Arbeitslose			Arbeitslosenquote in %[1]		
	insgesamt	männlich	weiblich	insgesamt	männlich	weiblich	insgesamt	männlich	weiblich
1970	44.194	27.689	16.505	3.730	2.463	1.267	7,8	8,2	7,1
1975	52.350	30.545	21.805	2.526	1.606	920	4,6	5,0	4,0
1980	62.642	36.802	25.840	2.213	1.530	683	3,4	4,0	2,6
1981	63.576	37.276	26.300	2.797	1.965	832	4,2	5,0	3,1
1982	62.458	36.435	26.023	4.734	3.505	1.229	7,0	8,8	4,5
1983	62.120	36.257	25.863	5.464	3.974	1.490	8,1	9,9	5,4
1984	62.526	36.663	25.863	5.412	3.927	1.485	8,0	9,7	5,4
1985	62.714	36.310	26.404	6.155	4.419	1.736	8,9	10,8	6,2
1986	63.010	36.380	26.630	5.982	4.095	1.887	8,7	10,1	6,6
1987	63.424	36.374	27.050	6.067	4.070	1.997	8,7	10,1	6,9
1988	64.459	36.979	27.480	5.555	3.605	1.950	7,9	8,9	6,6
1989	66.340	37.932	28.408	5.100	3.171	1.929	7,1	7,7	6,4
1990	68.720	39.365	29.354	5.640	3.276	2.364	7,6	7,7	7,5
1991	70.727	40.268	30.460	5.967	3.311	2.656	7,8	7,6	8,0
1992	73.126	41.274	31.852	5.895	3.291	2.604	7,5	7,4	7,6
1993	73.836	41.631	32.205	6.518	3.738	2.781	8,1	8,2	7,9
1994	75.342	42.755	32.588	6.244	3.342	2.902	7,7	7,2	8,2
1995	75.753	43.000	32.753	6.451	3.518	2.934	7,8	7,6	8,2
1996	76.072	43.215	32.858	7.201	3.987	3.215	8,6	8,4	8,9
1997	77.099	43.934	33.166	7.596	4.094	3.502	9,0	8,5	9,6
1998	77.724	44.035	33.690	7.720	4.118	3.602	9,0	8,6	9,7
1999	79.028	44.583	34.445	7.296	3.905	3.391	8,5	8,1	9,0
2000	80.263	44.708	35.555	6.840	3.692	3.148	7,9	7,6	8,1
2001	80.994	44.822	36.173	7.236	4.073	3.164	8,2	8,3	8,0
2002	82.816	45.266	37.550	7.802	4.501	3.301	8,6	9,0	8,1
2003	84.304	45.593	38.711	7.946	4.533	3.413	8,6	9,0	8,1
2004	84.215	45.159	39.057	7.978	4.507	3.471	8,7	9,1	8,2
2005	85.110	45.470	39.640	8.412	4.739	3.672	9,0	9,4	8,5
2006	86.248	46.010	40.239	7.997	4.481	3.516	8,5	8,9	8,0
2007	88.011	46.973	41.038	7.277	4.106	3.171	7,6	8,0	7,2
2008	91.304	49.062	42.242	7.213	4.009	3.203	7,3	7,6	7,0
2009	91.146	48.393	42.753	8.297	4.752	3.545	8,3	8,9	7,7
2010	92.341	48.756	43.585	7.810	4.515	3.295	7,8	8,5	7,0
2011	94.276	49.775	44.501	7.663	4.297	3.366	7,5	7,9	7,0
2012	96.455	50.875	45.581	8.149	4.557	3.592	7,8	8,2	7,3
2013	97.211	51.133	46.077	9.085	5.136	3.949	8,5	9,1	7,9
2014	98.565	52.145	46.420	9.598	5.387	4.211	8,9	9,4	8,3
2015	99.796	52.763	47.033	10.263	5.806	4.457	9,3	9,9	8,7
2016	100.929	53.677	47.252	10.306	5.690	4.616	9,3	9,6	8,9
2017	102.724	54.476	48.248	9.609	5.285	4.325	8,6	8,8	8,2

Quelle: Hauptverband der Sozialversicherungsträger, Arbeitsmarktservice Burgenland

[1] nationale Berechnung

Vorgemerkte Arbeitslose im Burgenland
im Jahresdurchschnitt

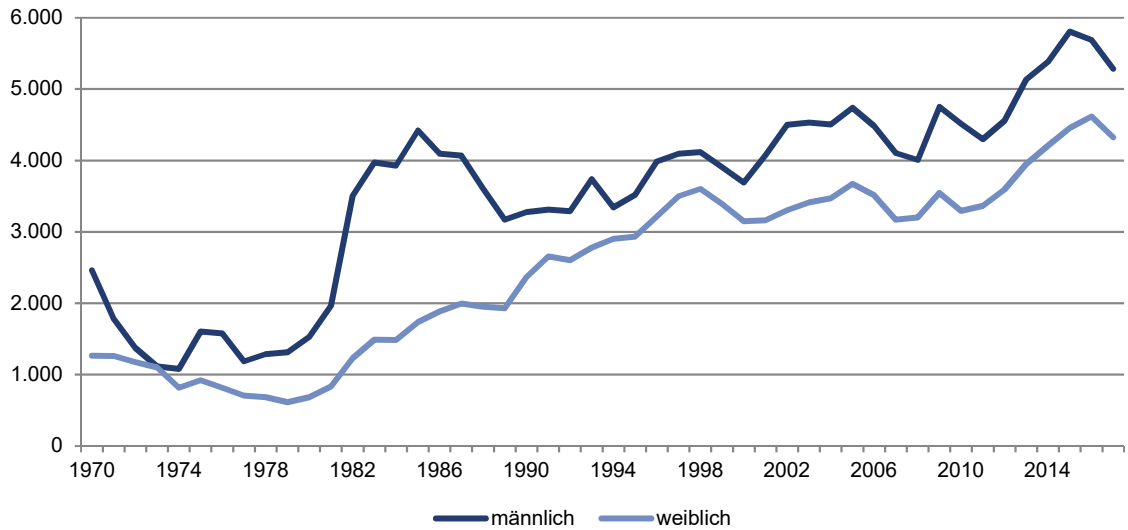

Vorgemerkte Arbeitslose im Burgenland
nach Monaten

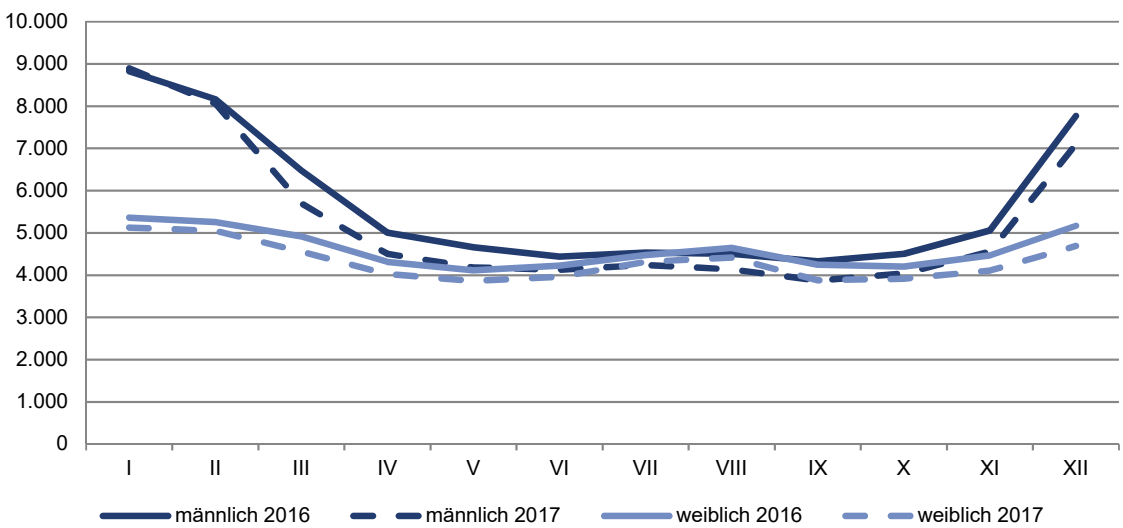

Arbeitsmarkt im Burgenland nach Monaten

Jahr	unselbständig Beschäftigte			vorgemerkte Arbeitslose			Arbeitslosenquote in %[1]		
	insgesamt	männlich	weiblich	insgesamt	männlich	weiblich	insgesamt	männlich	weiblich
2016									
I	94.257	48.817	45.440	14.190	8.828	5.362	13,1	15,3	10,6
II	95.417	49.822	45.595	13.418	8.164	5.254	12,3	14,1	10,3
III	98.909	52.511	46.398	11.385	6.470	4.915	10,3	11,0	9,6
IV	101.392	54.207	47.185	9.322	5.008	4.314	8,4	8,5	8,4
V	102.718	55.049	47.669	8.769	4.657	4.112	7,9	7,8	7,9
VI	103.817	55.657	48.160	8.663	4.437	4.226	7,7	7,4	8,1
VII	105.047	56.194	48.853	9.014	4.538	4.476	7,9	7,5	8,4
VIII	104.357	55.876	48.481	9.156	4.508	4.648	8,1	7,5	8,7
IX	104.320	56.116	48.204	8.577	4.330	4.247	7,6	7,2	8,1
X	102.616	55.107	47.509	8.708	4.507	4.201	7,8	7,6	8,1
XI	101.475	54.414	47.061	9.530	5.058	4.472	8,6	8,5	8,7
XII	96.827	50.354	46.473	12.937	7.771	5.166	11,8	13,4	10,0
Ø	**100.929**	**53.677**	**47.252**	**10.306**	**5.690**	**4.616**	**9,3**	**9,6**	**8,9**
2017									
I	95.965	49.647	46.318	14.023	8.896	5.127	12,7	15,2	10,0
II	96.925	50.536	46.389	13.111	8.064	5.047	11,9	13,8	9,8
III	100.574	53.362	47.212	10.254	5.700	4.554	9,3	9,7	8,8
IV	102.689	54.783	47.906	8.533	4.505	4.028	7,7	7,6	7,8
V	104.495	55.829	48.666	8.042	4.179	3.863	7,1	7,0	7,4
VI	105.565	56.482	49.083	8.092	4.131	3.961	7,1	6,8	7,5
VII	107.226	57.340	49.886	8.549	4.238	4.311	7,4	6,9	8,0
VIII	106.275	56.767	49.508	8.550	4.135	4.415	7,4	6,8	8,2
IX	106.261	56.825	49.436	7.749	3.872	3.877	6,8	6,4	7,3
X	104.737	55.886	48.851	7.957	4.043	3.914	7,1	6,7	7,4
XI	103.193	55.027	48.166	8.666	4.555	4.111	7,7	7,6	7,9
XII	98.781	51.231	47.550	11.786	7.096	4.690	10,7	12,2	9,0
Ø	**102.724**	**54.476**	**48.248**	**9.609**	**5.285**	**4.325**	**8,6**	**8,8**	**8,2**

Quelle: Hauptverband der Sozialversicherungsträger, Arbeitsmarktservice Burgenland

[1] nationale Berechnung

Unselbständig Beschäftigte im Burgenland im Jahresdurchschnitt

nach Geschlecht

Jahr	insgesamt			Inländer			Ausländer			
	insg.	männl.	weibl.	insg.	männl.	weibl.	insg.	männl.	weibl.	Anteil insg.
2000	80.263	44.708	35.555	72.189	38.906	33.283	8.074	5.803	2.272	10,1
2001	80.994	44.822	36.173	72.520	38.752	33.768	8.475	6.070	2.405	10,5
2002	82.816	45.266	37.550	73.813	38.850	34.964	9.003	6.416	2.587	10,9
2003	84.304	45.593	38.711	74.689	38.838	35.851	9.615	6.754	2.860	11,4
2004	84.215	45.159	39.057	74.244	38.217	36.028	9.971	6.942	3.029	11,8
2005	85.110	45.470	39.640	74.916	38.451	36.465	10.194	7.019	3.175	12,0
2006	86.248	46.010	40.239	75.544	38.675	36.869	10.704	7.335	3.369	12,4
2007	88.012	46.973	41.038	76.395	39.091	37.304	11.617	7.883	3.734	13,2
2008	91.304	49.062	42.242	78.511	40.428	38.083	12.793	8.634	4.159	14,0
2009	91.146	48.393	42.753	77.983	39.687	38.296	13.163	8.706	4.457	14,4
2010	92.341	48.756	43.585	78.188	39.508	38.681	14.153	9.248	4.904	15,3
2011	94.276	49.775	44.501	78.435	39.397	39.038	15.841	10.378	5.463	16,8
2012	96.455	50.875	45.581	78.326	39.163	39.163	18.130	11.712	6.418	18,8
2013	97.211	51.133	46.077	77.790	38.768	39.021	19.420	12.365	7.056	20,0
2014	98.565	52.145	46.420	77.528	38.734	38.794	21.037	13.411	7.626	21,3
2015	99.796	52.763	47.033	77.749	38.801	38.948	22.047	13.962	8.085	22,1
2016	100.929	53.677	47.252	77.902	39.016	38.886	23.027	14.661	8.366	22,8
2017	102.724	54.476	48.248	78.409	39.142	39.268	24.314	15.334	8.980	23,7

Quelle: Hauptverband der Sozialversicherungsträger

Ausländische unselbständig Beschäftigte im Burgenland im Jahresdurchschnitt

nach Staatsangehörigkeit

Jahr	insgesamt	ehemaliges Jugoslawien	Türkei	Deutschland	Polen	Ungarn	Rumänien	Slowakei	sonstige Staaten
2000	8.074	2.017	408	277	242	3.884	392	.	854
2001	8.475	2.076	403	322	245	4.223	366	.	840
2002	9.003	2.154	390	378	244	4.595	367	.	876
2003	9.615	2.194	390	416	262	4.900	384	.	1.070
2004	9.971	2.125	390	441	275	5.185	417	.	1.139
2005	10.194	2.100	421	498	289	5.281	408	.	1.197
2006	10.704	2.112	466	565	302	5.543	411	.	1.305
2007	11.617	2.162	441	639	287	6.215	429	.	1.444
2008	12.799	2.115	454	762	299	7.065	526	465	1.115
2009	13.163	2.086	403	778	321	7.497	564	487	1.027
2010	14.153	2.124	414	849	365	8.174	658	513	1.057
2011	15.841	2.133	419	886	393	9.525	710	589	1.186
2012	18.130	2.111	406	880	456	11.477	714	788	1.298
2013	19.420	2.054	433	912	473	12.494	746	931	1.553
2014	21.037	2.034	450	926	506	13.487	989	1.121	1.702
2015	22.047	2.029	444	913	531	14.222	1.089	1.226	1.771
2016	23.027	1.985	451	904	577	14.907	1.205	1.332	1.825
2017	24.314	2.042	473	914	551	15.681	1.365	1.526	1.917

Quelle: Hauptverband der Sozialversicherungsträger

Unselbständig Beschäftigte im Burgenland im Jahresdurchschnitt 2013 - 2017

nach ÖNACE

Wirtschaftsklasse		2013	2014	2015	2016	2017
insgesamt		**97.211**	**98.565**	**99.796**	**100.929**	**102.724**
A	Land- und Forstwirtschaft, Fischerei	2.097	2.189	2.235	2.286	2.339
B	Bergbau und Gewinnung von Steinen und Erden	207	200	199	192	181
C	Verarbeitendes Gewerbe/Herstellung von Waren	15.067	15.182	14.769	14.420	14.700
D	Energieversorgung	929	837	875	865	865
E	Wasserversorgung; Abwasser- und Abfallentsorgung und Beseitung von Umweltverschmutzung	830	866	883	891	849
F	Baugewerbe/Bau	8.532	8.760	8.863	9.031	9.349
G	Handel; Instandhaltung und Reparatur von KFZ	15.112	15.205	15.407	15.608	16.203
H	Verkehr und Lagerei	4.484	4.585	4.670	4.812	4.930
I	Gastgewerbe/Beherbergung und Gastronomie	6.098	6.125	6.391	6.386	6.518
J	Information und Kommunikation	1.117	1.211	1.274	1.313	1.288
K	Erbringung von Finanz- und Versicherungsdienstleistungen	2.614	2.600	2.584	2.701	2.667
L	Grundstücks- und Wohnungswesen	861	864	895	959	946
M	Erbringung von freiberuflichen, wissenschaftlichen und techni-schen Dienstleistungen	2.406	2.725	2.718	2.743	2.758
N	Erbringung von sonstigen wirtschaftlichen Dienstleistungen	2.786	2.961	3.014	3.232	3.184
O	Öffentliche Verwaltung, Verteidigung; Sozialversicherung	17.624	17.570	17.888	18.099	18.316
P	Erziehung und Unterricht	1.692	1.841	2.034	2.020	2.017
Q	Gesundheits- und Sozialwesen	8.620	8.762	9.022	9.227	9.465
R	Kunst, Unterhaltung und Erholung	917	1.056	1.123	1.182	1.266
S	Erbringung von sonstigen Dienstleistungen	2.417	2.422	2.398	2.440	2.446
T	Private Haushalte mit Hauspersonal; Herstellung von Waren und Erbringung von Dienstleistungen	67	73	80	75	54
U	Exterritoriale Organisation und Körperschaften	1	2	2	2	0
	Wirtschaftsklassen unbekannt	0	0	0	0	1
	Präsenzdiener	183	174	142	163	152
	Kinderbetreuungsgeld- bzw. Karenzgeld-BezieherInnen	2.551	2.357	2.328	2.282	2.231

Quelle: Hauptverband der Sozialversicherungsträger

Rundungsdifferenzen nicht ausgeglichen

Unselbständig Beschäftigte im Burgenland im Jahresdurchschnitt 2017

nach ÖNACE und Geschlechtt

Wirtschaftsklasse		Ø 2017		
		insgesamt	männlich	weiblich
insgesamt		**102.724**	**54.476**	**48.248**
A	Land- und Forstwirtschaft, Fischerei	2.339	1.456	882
B	Bergbau und Gewinnung von Steinen und Erden	181	150	31
C	Verarbeitendes Gewerbe/Herstellung von Waren	14.700	10.562	4.139
D	Energieversorgung	865	665	200
E	Wasserversorgung; Abwasser- und Abfallentsorgung und Beseitung von Umweltverschmutzung	849	715	135
F	Baugewerbe/Bau	9.349	8.339	1.010
G	Handel; Instandhaltung und Reparatur von KFZ	16.203	6.778	9.425
H	Verkehr und Lagerei	4.930	4.266	664
I	Gastgewerbe/Beherbergung und Gastronomie	6.518	2.682	3.836
J	Information und Kommunikation	1.288	845	443
K	Erbringung von Finanz- und Versicherungsdienstleistungen	2.667	1.454	1.213
L	Grundstücks- und Wohnungswesen	946	407	539
M	Erbringung von freiberuflichen, wissenschaftlichen und technischen Dienstleistungen	2.758	1.129	1.629
N	Erbringung von sonstigen wirtschaftlichen Dienstleistungen	3.184	1.663	1.521
O	Öffentliche Verwaltung, Verteidigung; Sozialversicherung	18.316	8.688	9.628
P	Erziehung und Unterricht	2.017	1.035	982
Q	Gesundheits- und Sozialwesen	9.465	2.062	7.403
R	Kunst, Unterhaltung und Erholung	1.266	649	617
S	Erbringung von sonstigen Dienstleistungen	2.446	719	1.727
T	Private Haushalte mit Hauspersonal; Herstellung von Waren und Erbringung von Dienstleistungen	54	9	45
U	Exterritoriale Organisation und Körperschaften	0	0	0
	Wirtschaftsklassen unbekannt	1	0	1
	Präsenzdiener	152	150	2
	Kinderbetreuungsgeld- bzw. Karenzgeld-BezieherInnen	2.231	52	2.179

Quelle: Hauptverband der Sozialversicherungsträger

Rundungsdifferenzen nicht ausgeglichen

Besetzte Planstellen in VBÄ[1] - aktive Landesbedienstete (ohne Karenzen)

	2008[3]	2009	2010	2011	2012	2013	2014	2015	2016	2017
Amt[2]	1.972,3	1.969,9	1.929,2	1.891,0	1.851,7	1.802,3	1.790,9	1.835,4	1.821,7	1.810,4
KRAGES	1.772,5	1.760,8	1.751,1	1.690,1	1.659,0	1.653,3	1.643,2	1.731,0	1.745,5	1.763,9
Lehrer	2.074,5	2.135,4	2.178,9	2.240,9	2.221,4	2.126,1	2.250,2	2.128,8	2.124,2	2.106,2
Gemeinden	3.105,3	3.134,6	3.160,2	3.118,2	3.194,4	3.287,9	3.248,8	3.446,6	3.469,8	3.498,0

Quelle: Amt der Burgenländischen Landesregierung

[1] Vollbeschäftigungsäquivalenten (VBÄ)

[2] Zum Amt zählen auch LehrerInnen an Landwirtschaftlichen Schulen, Kollektivvertragsbedienstete sind nicht enthalten.

[3] Ab 2008 erfolgte die Übernahme von ca. 120 Kollektivvertragsbediensteten in den Landesdienst.

Anmerkungen und Erläuterungen zu den beigefügten Tabellen:

Unter Landesbedienstete bzw. Landesdienst werden meist Bedienstete unterschiedlicher Gebietskörperschaften zusammengefasst:

Amt der Landesregierung, Landesverwaltung (=**Amt**): Abteilungen des Amtes der Landesregierung, Bezirkshauptmannschaften, Baudienstleistungszentren, Anstalten und nachgeordnete Dienststellen, Landwirtschaftliche Schulen
Zuständig: Abteilung 1- Personal des Amtes der Landesregierung

LandeslehrerInnen (= **Lehrer**): Allgemeinbildende und Berufsbildende Pflichtschulen, ohne Landwirtschaftliche Schulen
Zuständig: Landesschulrat und Abteilung 7 - Bildung, Kultur und Gesellschaft des Amtes der Landesregierung

Landeskranken- und Pflegeanstalten (=**KRAGES**): Landeskrankenanstalten und Pflegeheime
Zuständig: Burgenländische Krankenanstalten Ges.mbH

Gemeindebedienstete (=**Gemeinden**): Bedienstete der Gemeinden und Gemeindeverbände
Zuständig: Die jeweiligen Gemeinden

Besetzte Planstellen in VBÄ

Die Angabe des Personalstandes erfolgt in sogenannten Vollbeschäftigungsäquivalenten (=VBÄ). Dabei wird das Beschäftigungsausmaß der Bediensteten berücksichtigt. Im Regelfall werden Bedienstete, die sich auf Karenzurlaub befinden, nicht gezählt. Die Zählung erfolgt jeweils zum Stichtag 31.12. eines jeden Jahres.

Bedienstetenanzahl in Kopfzahlen

Die Zählung der Bediensteten erfolgt nach Köpfen, mit oder ohne die Einbeziehung der Karenzen. Karenzierte Bedienstete weisen ein gültiges Dienstverhältnis auf, erbringen jedoch keine Leistung und verursachen keine Kosten.

Dienstverhältnis

Grundsätzlich gibt es im Landesdienst zwei Arten von Dienstverhältnissen, das öffentlich rechtliche (Beamte) und das vertragliche (Vertragsbedienstete).

Verwendungsgruppe

A - abgeschlossenes Hochschul- und Fachhochschulstudium

B - Reifeprüfung, Matura

C - Fachausbildung

D - mittlere Ausbildung

E - keine Ausbildung

L - alle Gruppen des Lehrpersonals

P - alle Gruppen der Arbeiter p1 - p5

Aufteilung der VBÄ nach Dienstverhältnis (ohne Karenzen)

Dienstverhältnis	2008[1)]	2009	2010	2011	2012	2013	2014	2015	2016	2017
Amt										
insgesamt	**1.972,3**	**1.969,9**	**1.929,2**	**1.891,0**	**1.851,7**	**1.802,3**	**1.790,9**	**1.835,4**	**1.821,7**	**1.810,4**
Beamte	444,2	416,9	384,9	360,7	336,0	309,8	295,8	280,9	255,9	240,6
Vertragsbedienstete	1.528,1	1.553,1	1.544,4	1.530,3	1.515,7	1.492,5	1.495,2	1.554,5	1.565,9	1.569,8
KRAGES										
insgesamt	**1.772,5**	**1.760,8**	**1.751,1**	**1.690,1**	**1.659,0**	**1.653,3**	**1.643,2**	**1.731,0**	**1.745,5**	**1.763,9**
Beamte	15,0	14,0	12,0	9,0	8,0	7,0	5,0	4,0	4,0	4,0
Vertragsbedienstete	1.757,5	1.746,8	1.739,1	1.681,1	1.651,0	1.646,3	1.643,2	1.727,0	1.741,5	1.759,9
Lehrer										
insgesamt	**2.074,5**	**2.135,4**	**2.178,9**	**2.240,9**	**2.221,4**	**2.214,2**	**2.250,1**	**2.128,8**	**2.124,2**	**2.106,2**
Beamte	1.453,8	1.390,6	1.288,8	1.192,5	1.081,2	1.026,2	953,5	921,8	852,5	756,3
Vertragsbedienstete	620,7	744,8	890,1	1.048,5	1.140,2	1.188,0	1.296,7	1.207,0	1.271,7	1.349,9
Gemeinden										
insgesamt	**3.105,3**	**3.134,6**	**3.160,2**	**3.118,2**	**3.194,4**	**3.287,9**	**3.248,8**	**3.446,6**	**3.469,8**	**3.498,0**
Beamte	166,0	167,0	168,0	170,0	164,0	167,0	168,0	158,0	152,0	146,0
Vertragsbedienstete	2.939,3	2.967,6	2.992,2	2.948,2	3.030,4	3.120,9	3.080,8	3.288,6	3.317,8	3.352,0

Quelle: Amt der Burgenländischen Landesregierung

[1)] ab 2008 Übernahme der Kollektivvertragsbediensteteten

Aufteilung der VBÄ nach Verwendungsgruppen (ohne Karenzen)[1)]

Verwendungs-gruppe	2008	2009	2010	2011	2012	2013	2014	2015	2016	2017
insgesamt	**1.972,3**	**1.969,9**	**1.929,2**	**1.891,0**	**1.851,7**	**1.802,3**	**1.790,9**	**1.835,4**	**1.821,7**	**1.810,4**
A	222,8	231,2	230,8	238,0	237,4	236,3	242,1	245,8	251,9	263,5
B	411,9	414,6	409,7	414,1	408,9	404,2	408,3	441,1	449,9	445,5
C	341,9	360,7	363,6	361,1	362,2	359,8	361,8	369,4	368,5	371,9
D	169,5	149,8	138,5	129,2	114,4	115,3	111,4	112,8	121,5	129,4
E	47,4	47,4	44,2	43,7	44,2	38,4	35,1	33,1	27,6	26,6
L	79,8	77,6	78,2	76,6	68,6	58,9	54,9	55,0	52,8	52,1
P	699,1	688,6	664,4	628,4	616,2	589,6	577,5	578,2	549,6	521,5

Quelle: Amt der Burgenländischen Landesregierung

[1)] Eine Gliederung nach Verwendungsgruppen ist nur für die Landesverwaltung möglich, d.h. ohne Lehrer, KRAGES, Gemeinden.

Landesbedienstete am 31.12. nach Geschlecht (Kopfzahlen inkl. Karenzen)[1)]

	2008	2009	2010	2011	2012	2013	2014	2015	2016	2017
Amt										
insgesamt	**2.176**	**2.156**	**2.118**	**2.071**	**2.033**	**1.972**	**1.961**	**1.995**	**1.993**	**1.977**
männlich	1.278	1.250	1.214	1.183	1.156	1.121	1.113	1.126	1.107	1.084
weiblich	898	906	904	888	877	851	848	869	886	893
KRAGES										
insgesamt	**2.133**	**2.113**	**2.152**	**2.055**	**2.040**	**2.008**	**2.010**	**2.128**	**2.138**	**2.120**
männlich	419	414	419	410	422	408	407	434	443	452
weiblich	1.714	1.699	1.733	1.645	1.618	1.600	1.603	1.694	1.695	1.668
Lehrer										
insgesamt	**2.150**	**2.212**	**2.259**	**2.248**	**2.227**	**2.234**	**2.262**	**2.317**	**2.304**	**2.294**
männlich	553	538	512	481	465	448	448	460	443	436
weiblich	1.597	1.674	1.747	1.767	1.762	1.786	1.814	1.857	1.861	1.858

Quelle: Amt der Burgenländischen Landesregierung

[1)] Für die Gemeinden liegen derzeit keine Daten vor.

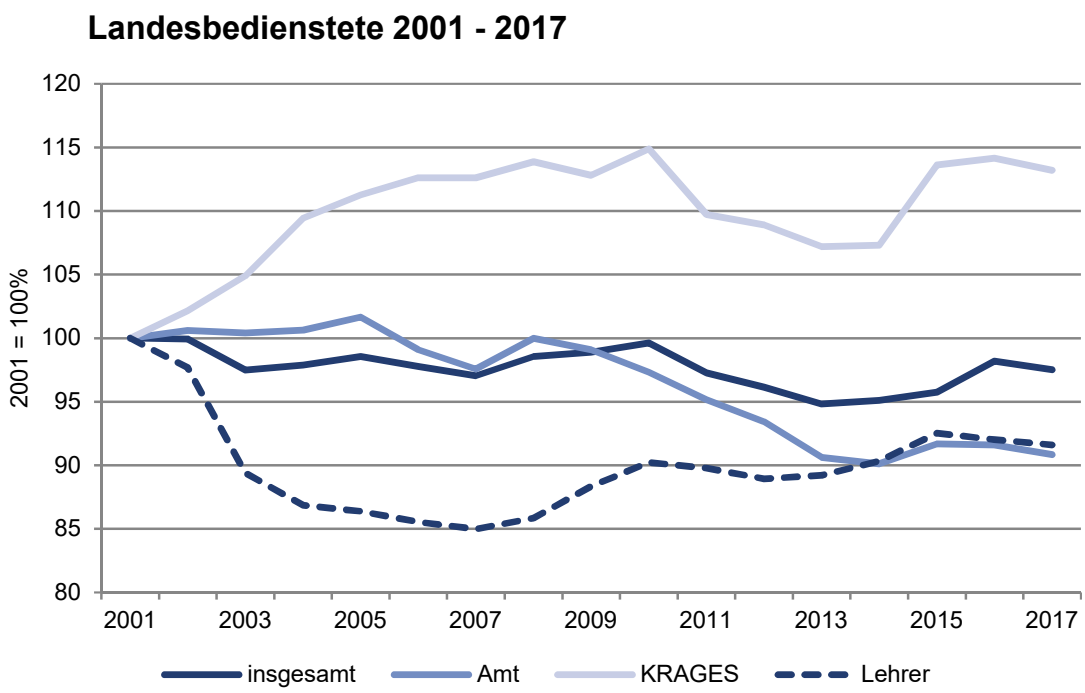

Entwicklung des Bedienstetenstandes der Landesverwaltung[1)]

nach Art des Dienstverhältnisses und nach Geschlecht (Kopfzahlen ohne Karenzen)

Dienstverhältnis	2008	2009	2010	2011	2012	2013	2014	2015	2016	2017
Beamte und Vertragsbedienstete										
insgesamt	**2.099**	**2.093**	**2.045**	**2.003**	**1.962**	**1.907**	**1.896**	**1.944**	**1.933**	**1.915**
männlich	1.249	1.231	1.198	1.163	1.131	1.096	1.088	1.109	1.086	1.063
weiblich	850	862	847	840	831	811	808	835	847	852
Beamte										
insgesamt	**453**	**425**	**393**	**367**	**342**	**315**	**301**	**286**	**261**	**245**
männlich	334	309	284	263	240	222	213	201	179	166
weiblich	119	116	109	104	102	93	88	85	82	79
Vertragsbedienstete										
insgesamt	**1.646**	**1.668**	**1.652**	**1.636**	**1.620**	**1.592**	**1.595**	**1.658**	**1.672**	**1.670**
männlich	915	922	914	900	891	874	875	908	907	897
weiblich	731	746	738	736	729	718	720	750	765	773

Quelle: Amt der Burgenländischen Landesregierung

[1)] Für die Verwaltungsbereiche Lehrer, KRAGES, Gemeinden liegen derzeit keine Daten vor.

Durchschnittsalter der burgenländischen Landesbediensteten[1)]

Dienstverhältnis	2008	2009	2010	2011	2012	2013	2014	2015	2016	2017
Beamte und Vertragsbedienstete										
insgesamt	**46,9**	**47,2**	**47,5**	**47,6**	**47,8**	**48,0**	**48,1**	**48,2**	**48,2**	**48,3**
männlich	48,2	48,4	48,5	48,5	48,6	48,8	48,9	48,9	48,9	49,0
weiblich	45,1	45,5	46,0	46,4	46,7	46,9	47,1	47,2	47,4	47,5
Beamte										
insgesamt	**52,0**	**52,4**	**52,9**	**53,5**	**53,8**	**54,5**	**55,1**	**55,7**	**56,1**	**56,7**
männlich	52,8	53,2	53,6	54,1	54,4	55,0	55,7	56,2	56,6	57,2
weiblich	49,9	50,5	51,2	51,8	52,4	53,0	53,6	54,4	55,2	55,7
Vertragsbedienstete										
insgesamt	**45,5**	**45,8**	**46,2**	**46,3**	**46,6**	**46,7**	**46,8**	**46,9**	**47,0**	**47,1**
männlich	46,5	46,8	46,9	46,9	47,1	47,2	47,2	47,3	47,3	47,5
weiblich	44,3	44,7	45,2	45,6	45,9	46,1	46,4	46,4	46,6	46,6

Quelle: Amt der Burgenländischen Landesregierung

[1)] Für die Verwaltungsbereiche Lehrer, KRAGES, Gemeinden liegen derzeit keine Daten vor.

Jahreseinkommen der unselbständig Erwerbstätigen nach Bundesländern 2016

Bundesland	Anzahl der Personen	Bruttojahreseinkommen				Nettojahreseinkommen			
		25%	50%	75%	arithm. Mittel	25%	50%	75%	arithm. Mittel
		verdienen weniger als … Euro				verdienen weniger als … Euro			
insgesamt									
Österreich	**4.141.972**	**12.652**	**27.765**	**42.837**	**32.428**	**10.425**	**20.985**	**30.067**	**22.782**
Burgenland	131.421	15.648	29.646	44.158	33.509	12.893	22.246	31.125	23.786
Kärnten	252.706	13.086	27.368	41.620	31.462	10.757	20.699	29.410	22.282
Niederösterreich	774.732	15.045	30.069	45.380	34.966	12.377	22.475	31.670	24.476
Oberösterreich	705.386	14.693	29.290	43.477	33.025	12.114	21.938	30.456	23.274
Salzburg	277.560	11.945	26.172	40.523	30.687	9.810	19.952	28.609	21.632
Steiermark	579.929	12.855	27.706	41.950	31.507	10.634	20.941	29.596	22.315
Tirol	381.348	11.211	25.420	39.494	29.188	9.224	19.424	28.004	20.724
Vorarlberg	178.203	12.367	28.537	44.830	32.512	10.115	21.396	31.065	22.729
Wien	860.687	9.346	25.345	42.491	32.374	7.732	19.418	29.739	22.458
weiblich									
Österreich	**1.982.177**	**9.397**	**21.094**	**34.083**	**24.811**	**7.876**	**16.881**	**24.921**	**18.161**
Burgenland	62.668	11.403	22.108	34.583	25.372	9.548	17.603	25.465	18.745
Kärnten	121.996	9.172	20.388	32.703	23.872	7.708	16.424	24.129	17.611
Niederösterreich	370.053	11.081	22.750	36.303	26.528	9.272	17.985	26.363	19.361
Oberösterreich	330.816	10.082	20.650	32.235	23.473	8.469	16.645	23.824	17.430
Salzburg	135.771	8.830	20.059	31.950	23.112	7.368	16.171	23.571	17.058
Steiermark	272.932	9.221	20.258	32.349	23.478	7.775	16.377	23.951	17.390
Tirol	184.968	7.871	18.457	29.799	21.382	6.624	15.068	22.290	15.948
Vorarlberg	86.573	8.268	19.417	32.421	22.725	6.955	15.746	23.836	16.807
Wien	416.400	8.478	22.732	38.419	27.925	7.117	17.824	27.360	19.877
männlich									
Österreich	**2.159.795**	**18.727**	**34.310**	**50.130**	**39.419**	**14.732**	**24.911**	**34.211**	**27.024**
Burgenland	68.753	24.265	36.001	51.669	40.926	18.593	26.138	35.590	28.381
Kärnten	130.710	20.485	33.924	48.879	38.545	15.874	24.673	33.563	26.642
Niederösterreich	404.679	22.760	36.413	53.140	42.683	17.597	26.287	36.042	29.152
Oberösterreich	374.570	24.504	36.946	52.045	41.462	18.671	26.501	35.325	28.435
Salzburg	141.789	17.964	33.199	47.881	37.940	14.155	24.165	32.837	26.012
Steiermark	306.997	20.098	34.615	49.215	38.645	15.691	25.114	33.836	26.694
Tirol	196.380	18.162	33.220	46.904	36.540	14.190	24.165	32.279	25.222
Vorarlberg	91.630	21.935	38.448	54.307	41.759	16.825	27.291	36.249	28.325
Wien	444.287	10.212	28.168	46.701	36.544	8.397	21.159	32.133	24.876

Quelle: Statistik Austria

Jahreseinkommen der Pensionisten nach Bundesländern 2016

Bundesland	Anzahl der Personen	Bruttojahreseinkommen				Nettojahreseinkommen			
		25%	50%	75%	arithm. Mittel	25%	50%	75%	arithm. Mittel
		verdienen weniger als … Euro				verdienen weniger als … Euro			
insgesamt									
Österreich	**2.085.169**	**12.359**	**20.219**	**31.001**	**23.672**	**11.729**	**18.127**	**24.982**	**19.558**
Burgenland	81.791	12.359	19.574	28.590	22.231	11.729	17.645	23.478	18.624
Kärnten	151.268	12.359	18.530	28.926	22.253	11.729	17.007	23.664	18.529
Niederösterreich	425.892	13.045	21.791	31.857	24.522	12.359	19.215	25.493	20.185
Oberösterreich	347.314	12.359	19.805	30.001	22.835	11.729	17.828	24.375	19.002
Salzburg	126.598	12.359	20.082	31.280	23.698	11.729	18.042	25.208	19.574
Steiermark	319.256	12.359	18.653	28.810	22.138	11.729	17.120	23.629	18.508
Tirol	160.081	12.011	18.561	29.802	22.534	11.380	17.079	24.315	18.772
Vorarlberg	83.920	10.733	17.688	28.834	21.217	10.154	16.291	23.744	17.763
Wien	389.049	13.137	22.631	34.255	26.595	12.419	19.795	27.173	21.530
weiblich									
Österreich	**1.155.561**	**11.203**	**15.741**	**25.143**	**19.441**	**10.617**	**14.837**	**21.411**	**16.612**
Burgenland	44.637	10.894	14.714	22.715	17.955	10.345	13.940	19.850	15.565
Kärnten	81.964	10.851	14.234	22.652	18.097	10.287	13.475	19.827	15.608
Niederösterreich	232.923	11.573	16.580	26.043	19.956	10.974	15.437	21.950	17.020
Oberösterreich	191.468	10.657	15.034	23.222	18.235	10.114	14.216	20.204	15.761
Salzburg	70.730	10.958	15.693	24.700	19.128	10.384	14.805	21.178	16.413
Steiermark	173.659	10.752	14.105	22.580	18.009	10.150	13.360	19.795	15.559
Tirol	86.380	9.831	13.885	22.137	17.427	9.326	13.149	19.566	15.181
Vorarlberg	46.220	8.620	13.485	21.110	16.248	8.178	12.780	18.822	14.279
Wien	227.580	12.359	19.562	30.371	23.305	11.729	17.622	24.663	19.363
männlich									
Österreich	**929.608**	**17.555**	**26.280**	**35.872**	**28.933**	**16.171**	**22.031**	**28.159**	**23.219**
Burgenland	37.154	18.379	25.105	33.410	27.368	16.814	21.351	26.496	22.299
Kärnten	69.304	16.379	24.120	34.144	27.168	15.298	20.707	26.921	21.983
Niederösterreich	192.969	19.517	27.563	36.633	30.033	17.585	22.745	28.601	24.007
Oberösterreich	155.846	18.135	26.455	35.298	28.486	16.620	22.159	27.774	22.983
Salzburg	55.868	17.561	26.741	36.882	29.483	16.196	22.333	28.805	23.577
Steiermark	145.597	16.829	24.432	33.691	27.062	15.636	20.969	26.688	22.026
Tirol	73.701	16.683	25.765	35.782	28.519	15.538	21.747	28.157	22.981
Vorarlberg	37.700	14.901	25.583	35.704	27.309	14.084	21.663	28.169	22.034
Wien	161.469	16.486	27.553	38.582	31.231	15.348	22.809	29.960	24.585

Quelle: Statistik Austria

Mittleres Nettojahreseinkommen der Unselbständigen 2016
nach Bundesländern in Euro

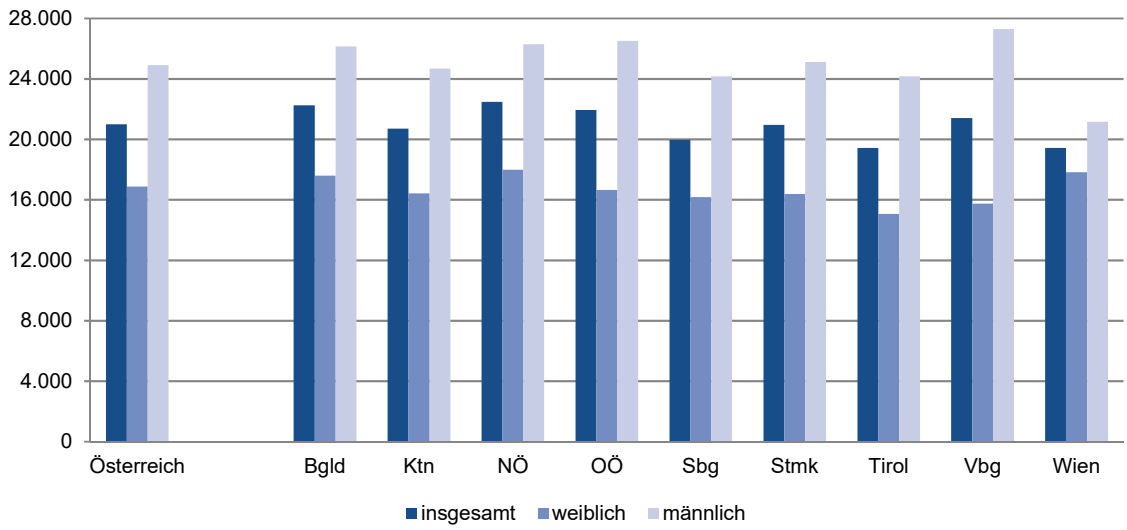

Mittleres Nettojahreseinkommen der Pensionisten 2016
nach Bundesländern in Euro

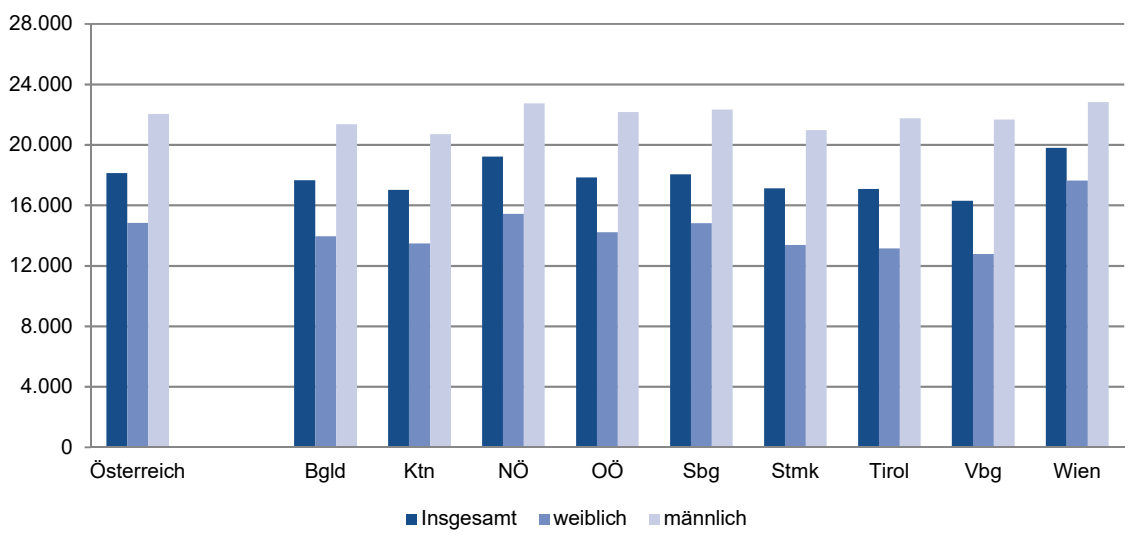

Durchschnittliche Jahreseinkünfte der ausschließlich selbständig Erwerbstätigen

nach Bundesländern 2013

Bundesland	Anzahl der Personen	Jahreseinkünfte vor Steuern				Nettojahreseinkünfte			
		25%	50%	75%	arithm. Mittel	25%	50%	75%	arithm. Mittel
		verdienen weniger als … Euro				verdienen weniger als … Euro			
insgesamt									
Österreich	**319.611**	**4.737**	**11.889**	**27.964**	**25.233**	**4.679**	**11.672**	**22.228**	**17.139**
Burgenland	10.764	3.890	10.471	21.842	19.446	3.902	10.482	18.481	13.966
Kärnten	19.650	4.360	11.730	27.110	24.388	4.357	11.636	21.794	16.709
Niederösterreich	60.645	4.561	11.259	26.018	23.747	4.540	11.208	21.104	16.318
Oberösterreich	46.116	4.941	12.871	30.678	26.667	4.893	12.409	23.829	18.290
Salzburg	24.092	4.940	13.653	30.644	26.602	4.843	12.927	23.798	17.930
Steiermark	41.760	4.483	11.484	26.591	23.676	4.463	11.362	21.460	16.354
Tirol	33.515	5.277	13.853	32.377	29.027	5.181	13.095	24.898	19.369
Vorarlberg	16.489	4.848	14.187	37.734	30.523	4.350	13.149	27.782	19.197
Wien	66.580	4.819	10.964	24.657	24.041	4.792	10.922	20.014	16.304
weiblich									
Österreich	**118.112**	**3.225**	**8.137**	**16.536**	**15.802**	**3.197**	**8.175**	**14.883**	**11.639**
Burgenland	3.920	2.501	7.295	14.249	12.648	2.514	7.372	13.550	9.783
Kärnten	6.680	2.771	8.054	16.243	15.066	2.789	8.077	14.802	11.322
Niederösterreich	23.324	3.200	7.862	15.469	15.353	3.203	7.933	14.226	11.274
Oberösterreich	16.811	2.992	7.830	15.740	14.625	3.000	7.893	14.406	11.080
Salzburg	8.647	3.054	8.902	19.127	16.100	2.975	8.886	16.550	11.820
Steiermark	14.775	3.193	7.862	15.549	15.112	3.193	7.923	14.213	11.330
Tirol	12.431	3.236	8.384	17.835	16.079	3.186	8.341	15.739	11.753
Vorarlberg	6.158	3.203	7.825	15.519	15.481	2.909	7.771	14.110	11.089
Wien	25.366	3.720	8.735	17.978	17.919	3.702	8.749	15.705	12.910
männlich									
Österreich	**201.499**	**6.418**	**15.671**	**35.387**	**30.762**	**6.323**	**14.324**	**26.601**	**20.363**
Burgenland	6.844	5.381	12.678	26.463	23.339	5.417	12.382	21.590	16.362
Kärnten	12.970	5.801	14.808	33.361	29.189	5.797	13.764	25.493	19.484
Niederösterreich	37.321	6.059	15.000	33.698	28.992	6.005	13.857	25.679	19.470
Oberösterreich	29.305	7.360	18.423	39.783	33.575	7.262	16.187	29.114	22.426
Salzburg	15.445	7.171	17.579	37.607	32.482	7.064	15.634	27.952	21.351
Steiermark	26.985	5.846	14.867	33.085	28.365	5.821	13.798	25.284	19.104
Tirol	21.084	8.199	19.335	41.134	36.662	8.097	16.737	30.095	23.860
Vorarlberg	10.331	8.002	23.418	49.573	39.489	7.268	19.225	34.492	24.030
Wien	41.214	5.774	12.856	29.531	27.809	5.731	12.305	22.836	18.393

Quelle: Rechnungshof, Einkommensbericht

Ausstattungskategorie der Wohnungen im Burgenland[1)]

Jahr	Wohnungen insgesamt	davon Ausstattungskategorie			
		Bad, WC und Zentralheizung	Bad, WC und Einzelofenheizung	WC und Wasser-entnahme	nur Wasser/oder keine Installation
1981	84.609	37.845	30.857	3.077	12.830
1982	83.900	39.600	31.400	2.000	10.900
1983	83.200	41.000	30.200	2.000	10.000
1984	86.600	41.800	32.500	2.600	9.700
1985	87.200	46.300	30.800	2.300	7.800
1986	87.500	48.700	30.300	2.100	6.400
1987	87.900	49.700	30.800	1.900	5.500
1988	89.700	52.600	29.300	2.100	5.900
1989	90.500	54.300	29.700	1.900	4.600
1990	92.000	57.200	28.700	1.500	4.600
1991	93.010	64.473	19.438	2.150	6.949
1992	93.400	63.300	26.100	1.500	2.500
1993	94.900	65.900	25.300	1.200	2.500
1994	94.500	62.800	27.300	1.300	3.100
1995	95.300	75.600	15.600	1.100	3.000
1996	96.300	77.400	15.200	1.100	2.700
1997	97.500	79.100	15.300	1.100	2.000
1998	99.700	83.200	13.600	1.000	1.800
1999	100.300	85.800	12.300	800	1.400
2000	99.600	86.300	11.300	800	1.200
2001	105.622	92.539	10.946	633	1.504
2002	102.800	91.300	9.400	600	1.500
2003	102.700	92.700	8.600	300	1.000
2004	108.600	93.300	14.600	G	G
2005	109.800	98.000	10.900	G	G
2006	110.600	99.600	10.000	G	G
2007	112.100	99.400	11.700	G	G
2008	113.500	100.700	12.100	G	G
2009	114.700	101.800	12.300	G	G
2010	115.800	104.300	10.800	G	G
2011	116.710	102.975	12.650	328	757
2012	117.700	105.000	12.200	G	G
2013	118.600	106.800	11.600	G	G
2014[2)]	119.600	109.000	10.200	G	G
2015	120.800	109.300	10.800	G	G
2016	122.700	110.200	11.900	G	G
2017	123.800	112.200	11.500	G	G

Quelle: Statistik Austria

[1)] 1981,1991, 2001 und 2011 Häuser- und Wohnungszählung (Hauptwohnsitz), alle anderen Jahre Mikrozensus-Erhebung. Rundungsdifferenzen nicht ausgeglichen

[2)] Mikrozensus - Neue Hochrechnung ab 2014, Werte bis 2004 zurück revidiert.

G geheim

Wohnungen in Österreich nach Bauperiode

Mikrozensus 2017[1)]

Bundesland	Haupt-wohnsitz-wohnungen insgesamt	Bauperiode							
		vor 1919	1919 bis 1944	1945 bis 1960	1961 bis 1970	1971 bis 1980	1981 bis 1990	1991 bis 2000	2001 und später
		in %							
Österreich	**3.889.900**	**14,1**	**7,0**	**11,8**	**14,0**	**14,2**	**10,5**	**11,9**	**16,6**
Burgenland	123.800	5,3	7,5	11,4	12,4	17,3	11,5	13,4	21,1
Kärnten	251.300	7,5	6,4	14,8	15,9	16,4	10,9	12,1	16,0
Niederösterreich	716.400	12,0	6,9	9,8	12,8	14,3	11,0	14,2	19,0
Oberösterreich	627.800	11,2	6,0	13,7	14,3	15,1	10,9	12,1	16,5
Salzburg	237.500	6,0	4,7	12,3	15,7	18,3	12,5	13,3	17,2
Steiermark	540.800	12,6	6,2	12,0	14,3	15,9	11,0	11,5	16,6
Tirol	322.400	9,3	5,5	11,7	14,5	14,0	11,8	13,4	19,8
Vorarlberg	165.100	9,3	5,0	10,6	11,4	14,5	13,2	13,9	22,2
Wien	904.800	26,5	9,7	11,3	13,9	10,2	7,7	8,7	11,9

Quelle: Statistik Austria

[1)] Neues Hochrechnungsverfahren ab 2014

Förderung des Einbaues von Lärmschutzfenstern

Jahr	Anzahl der bewilligten Ansuchen	Ausgaben in Euro
1991	151	435.601
1996	112	290.353
2001	80	173.462
2002	52	119.853
2003	62	141.907
2004	326	179.823
2005	58	139.042
2006	67	130.925
2007	115	251.662
2008	101	225.572
2009	85	192.907
2010	66	147.359
2011	60	144.150
2012	47	109.860
2013	62	127.675
2014	47	103.047
2015	39	77.975
2016	40	85.231
2017	30	62.561

Quelle: Amt der Burgenländischen Landesregierung

Wohnbauförderung im Burgenland 2017

Art der Förderung Bezirk	geförderte Wohneinheiten	zugesicherte Mittel in Euro
Neubaudarlehen - Eigenheime	**151**	**6.633.197**
Eisenstadt-Stadt	7	279.000
Rust-Stadt	2	115.000
Eisenstadt-Umgebung	37	1.761.727
Güssing	8	342.000
Jennersdorf	3	122.000
Mattersburg	22	940.960
Neusiedl am See	37	1.484.869
Oberpullendorf	19	893.025
Oberwart	16	694.616
Blockbauten	**1.514**	**44.717.515**
Darlehen für Neubau (mehrere Wohneinheiten)	953	43.943.823
Eigenmittelersatzdarlehen	3	33.772
Wohnbeihilfe	558	739.920
Sanierungsdarlehen gem. Bgld. WFG 2005 (Eigenheim + Block)	**152**	**2.366.732**
Darlehen für Sanierungsmaßnahmen	85	1.684.473
umfassende Sanierung	67	682.259
Althausankaufsdarlehen gem. Bgld. WFG 2005 (Eigenheime)	**70**	**1.434.972**
Nichtrückzahlbarer Zuschuss	**1.757**	**1.772.454**
Alarmanlagen	571	494.432
Sicherheitstüren	14	9.236
Burgenländischer Handwerkerbonus 2017	1.172	1.268.786

Quelle: Amt der Burgenländischen Landesregierung

Geförderte Wohneinheiten im Burgenland

Neubaudarlehen

Bezirk Gemeinde	2010	2011	2012	2013	2014	2015	2016	2017
Burgenland	**458**	**602**	**564**	**505**	**436**	**307**	**237**	**151**
Eisenstadt-Stadt	11	10	7	21	11	7	3	7
Rust-Stadt	4	5	4	2	2	1	1	2
Eisenstadt-Umgebung	73	109	79	83	79	59	42	37
Güssing	36	49	55	46	27	22	14	8
Jennersdorf	25	20	25	22	20	14	8	3
Mattersburg	57	70	63	65	60	43	44	22
Neusiedl am See	106	141	148	118	106	66	51	37
Oberpullendorf	57	104	81	63	56	48	35	19
Oberwart	89	94	102	85	75	47	39	16
Eisenstadt-Umgebung	**73**	**109**	**79**	**83**	**79**	**59**	**42**	**37**
Breitenbrunn am Neusiedler See	5	2	4	4	2	0	0	1
Donnerskirchen	1	1	3	4	3	2	0	0
Großhöflein	7	7	5	1	3	2	1	0
Hornstein	1	7	6	2	5	7	7	1
Klingenbach	1	1	7	1	4	3	0	0
Leithaprodersdorf	4	9	8	6	4	1	3	0
Loretto	1	1	0	1	1	0	0	0
Mörbisch am See	5	6	6	4	2	4	0	0
Müllendorf	3	3	0	1	2	2	1	1
Neufeld an der Leitha	1	4	3	7	15	5	11	7
Oggau am Neusiedler See	4	3	1	3	0	1	1	2
Oslip	2	2	0	3	1	2	0	0
Purbach am Neusiedler See	4	11	9	8	3	5	2	2
Sankt Margarethen im Burgenland	6	3	4	3	1	2	2	1
Schützen am Gebirge	1	5	2	2	2	2	0	3
Siegendorf	6	8	1	6	6	4	1	9
Steinbrunn	4	4	2	6	2	1	0	0
Stotzing	1	4	7	2	1	2	0	0
Trausdorf an der Wulka	5	6	3	5	6	2	3	1
Wimpassing an der Leitha	2	15	3	11	9	7	4	8
Wulkaprodersdorf	4	5	5	2	2	2	5	0
Zagersdorf	4	1	0	0	2	3	1	1
Zillingtal	1	1	0	1	3	0	0	0

Geförderte Wohneinheiten im Burgenland

Neubaudarlehen

Bezirk Gemeinde	2010	2011	2012	2013	2014	2015	2016	2017
Güssing	**36**	**49**	**55**	**46**	**27**	**22**	**14**	**8**
Bildein	1	3	2	1	0	0	0	2
Bocksdorf	0	1	5	3	2	0	2	1
Burgauberg-Neudauberg	0	7	1	0	1	1	0	0
Eberau	2	0	2	1	2	2	1	1
Gerersdorf-Sulz	4	1	0	2	1	1	1	0
Großmürbisch	0	0	0	0	0	0	0	0
Güssing	1	2	3	7	2	1	0	1
Güttenbach	3	2	2	2	0	1	0	0
Hackerberg	2	0	2	0	0	0	0	0
Heiligenbrunn	0	1	1	1	2	0	1	0
Heugraben	0	1	0	1	0	0	0	0
Inzenhof	1	2	1	0	0	0	0	0
Kleinmürbisch	0	0	0	0	0	0	0	0
Kukmirn	4	4	7	3	2	7	3	1
Moschendorf	1	0	1	1	0	0	0	0
Neuberg im Burgenland	0	0	3	1	0	0	2	0
Neustift bei Güssing	0	1	0	1	0	0	0	0
Olbendorf	2	2	4	5	3	0	1	1
Ollersdorf im Burgenland	2	3	0	1	2	0	0	0
Rauchwart	0	2	0	2	0	0	1	0
Rohr im Burgenland	1	0	0	1	0	2	0	0
Sankt Michael im Burgenland	1	3	1	0	0	1	0	0
Stegersbach	1	4	3	5	3	0	0	0
Stinatz	4	3	8	4	2	1	1	0
Strem	1	1	2	1	1	1	0	1
Tobaj	4	4	6	3	4	4	1	0
Tschanigraben	0	0	0	0	0	0	0	0
Wörterberg	1	2	1	0	0	0	0	0
Jennersdorf	**25**	**20**	**25**	**22**	**20**	**14**	**8**	**3**
Deutsch Kaltenbrunn	5	3	3	3	5	2	3	1
Eltendorf	2	0	0	2	0	2	0	0
Heiligenkreuz im Lafnitztal	2	2	2	1	1	1	0	0
Jennersdorf	3	6	5	4	2	3	2	1
Königsdorf	3	2	0	1	3	0	0	0
Minihof-Liebau	1	1	2	4	0	1	0	1
Mogersdorf	3	1	1	1	5	2	0	0
Mühlgraben	1	1	0	1	0	0	0	0
Neuhaus am Klausenbach	2	2	3	0	0	0	0	0
Rudersdorf	1	0	3	2	2	2	2	0
Sankt Martin an der Raab	2	2	3	1	2	0	1	0
Weichselbaum	0	0	3	2	0	1	0	0

Geförderte Wohneinheiten im Burgenland

Neubaudarlehen

Bezirk Gemeinde	2010	2011	2012	2013	2014	2015	2016	2017
Mattersburg	**57**	**70**	**63**	**65**	**60**	**43**	**44**	**22**
Antau	2	3	3	3	1	1	2	0
Bad Sauerbrunn	2	3	2	0	2	0	3	1
Baumgarten	1	1	2	1	0	1	1	0
Draßburg	3	2	5	4	2	0	5	3
Forchtenstein	2	12	6	5	2	2	2	1
Hirm	2	1	2	4	0	2	0	0
Krensdorf	2	2	2	2	2	1	1	0
Loipersbach im Burgenland	3	7	0	3	1	1	2	2
Marz	7	2	10	7	12	8	2	0
Mattersburg	8	4	5	7	5	2	6	5
Neudörfl	7	3	5	4	8	6	3	2
Pöttelsdorf	2	3	1	4	2	2	1	3
Pöttsching	4	2	8	4	5	2	1	2
Rohrbach bei Mattersburg	0	4	1	1	3	4	2	1
Schattendorf	3	5	3	3	2	3	6	0
Sieggraben	3	6	3	5	2	3	1	0
Sigleß	1	2	0	1	4	2	1	0
Wiesen	1	7	5	3	5	1	4	2
Zemendorf-Stöttera	4	1	0	4	2	2	1	0
Neusiedl am See	**106**	**141**	**148**	**118**	**106**	**66**	**51**	**37**
Andau	1	7	9	4	3	3	1	0
Apetlon	6	10	0	7	2	1	3	2
Bruckneudorf	2	1	2	3	4	2	1	1
Deutsch Jahrndorf	1	2	2	0	0	1	0	2
Edelstal	2	2	4	2	1	0	0	0
Frauenkirchen	6	4	5	6	6	3	2	1
Gattendorf	5	4	2	5	6	2	1	1
Gols	10	19	13	4	8	6	3	5
Halbturn	0	8	6	4	2	0	3	2
Illmitz	6	6	9	1	3	2	2	1
Jois	1	4	5	3	6	1	2	1
Kittsee	9	10	7	6	5	3	2	0
Mönchhof	5	3	5	6	3	1	0	0
Neudorf	1	0	2	0	0	0	1	0
Neusiedl am See	10	9	16	9	10	8	5	3
Nickelsdorf	7	8	10	9	6	1	1	1
Pama	1	6	4	1	0	3	3	2
Pamhagen	4	5	2	5	3	3	2	1
Parndorf	4	5	9	10	10	4	3	3

Geförderte Wohneinheiten im Burgenland

Neubaudarlehen

Bezirk Gemeinde	2010	2011	2012	2013	2014	2015	2016	2017
Podersdorf am See	4	8	6	1	7	3	2	2
Potzneusiedl	0	0	1	4	0	2	1	2
Sankt Andrä am Zicksee	3	1	3	0	2	0	0	0
Tadten	1	1	1	2	1	1	0	0
Wallern im Burgenland	2	8	1	4	2	2	0	0
Weiden am See	5	5	13	8	6	5	7	5
Winden am See	6	3	4	7	7	2	3	1
Zurndorf	4	2	7	7	3	7	3	1
Oberpullendorf	**57**	**104**	**81**	**63**	**56**	**48**	**35**	**19**
Deutschkreutz	0	11	2	0	5	1	2	1
Draßmarkt	6	4	5	1	3	1	3	1
Frankenau-Unterpullendorf	0	1	2	5	4	0	2	1
Großwarasdorf	1	2	4	0	2	1	0	0
Horitschon	3	12	6	10	2	2	2	0
Kaisersdorf	1	1	1	1	0	0	0	0
Kobersdorf	3	3	2	4	2	3	1	1
Lackenbach	1	1	2	2	2	2	1	0
Lackendorf	1	3	3	0	0	0	1	1
Lockenhaus	5	7	3	7	5	5	4	1
Lutzmannsburg	3	2	0	0	0	3	1	0
Mannersdorf an der Rabnitz	2	5	5	3	8	0	3	1
Markt Sankt Martin	4	2	2	0	2	1	3	2
Neckenmarkt	4	4	5	4	0	3	1	1
Neutal	1	2	0	1	1	1	0	0
Nikitsch	2	3	2	2	0	4	0	0
Oberloisdorf	1	9	3	4	1	1	1	0
Oberpullendorf	2	2	4	5	2	3	0	1
Pilgersdorf	5	3	2	1	3	1	2	1
Piringsdorf	1	5	4	2	1	8	0	1
Raiding	1	2	3	2	2	0	1	0
Ritzing	0	2	1	0	1	0	0	1
Steinberg-Dörfl	3	6	4	2	3	1	1	1
Stoob	3	1	6	1	0	2	0	0
Unterfrauenhaid	1	4	0	1	1	0	2	0
Unterrabnitz-Schwendgraben	1	1	5	3	2	0	0	0
Weingraben	0	0	1	0	1	0	0	0
Weppersdorf	2	6	4	2	3	5	4	4

Geförderte Wohneinheiten im Burgenland

Neubaudarlehen

Bezirk Gemeinde	2010	2011	2012	2013	2014	2015	2016	2017
Oberwart	**89**	**94**	**102**	**85**	**75**	**47**	**39**	**16**
Bad Tatzmannsdorf	2	5	4	7	2	1	1	0
Badersdorf	0	0	1	0	2	0	0	0
Bernstein	5	4	7	5	0	0	2	1
Deutsch Schützen-Eisenberg	1	1	1	2	2	0	0	0
Grafenschachen	2	2	4	1	0	1	1	0
Großpetersdorf	2	3	7	2	5	1	4	0
Hannersdorf	2	3	2	0	2	2	0	1
Jabing	1	0	2	2	0	2	0	0
Kemeten	3	0	4	6	0	3	0	1
Kohfidisch	1	2	0	5	0	3	2	1
Litzelsdorf	3	2	2	1	6	3	2	1
Loipersdorf-Kitzladen	2	3	3	5	0	1	1	1
Mariasdorf	0	3	3	4	1	1	1	1
Markt Allhau	6	7	4	1	1	2	4	0
Markt Neuhodis	1	0	0	0	2	2	0	0
Mischendorf	3	5	6	5	2	0	1	0
Neustift an der Lafnitz	5	0	0	1	0	1	1	0
Oberdorf im Burgenland	1	3	6	2	1	0	1	2
Oberschützen	4	5	4	1	0	0	5	0
Oberwart	5	8	9	4	6	3	0	0
Pinkafeld	7	7	5	6	10	3	4	4
Rechnitz	4	2	3	1	8	2	1	0
Riedlingsdorf	2	1	4	3	6	0	1	0
Rotenturm an der Pinka	1	4	2	1	4	3	0	0
Schachendorf	2	2	2	7	5	0	0	0
Schandorf	1	2	0	1	0	0	1	2
Stadtschlaining	5	2	4	3	1	2	1	0
Unterkohlstätten	4	4	2	3	1	1	0	1
Unterwart	4	1	1	0	1	1	0	0
Weiden bei Rechnitz	0	1	1	2	0	1	1	0
Wiesfleck	7	6	4	2	5	5	3	0
Wolfau	3	6	5	2	2	3	1	0

Quelle: Amt der Burgenländischen Landesregierung

Baulandbilanz Burgenland 2018

Bezirk	Gesamtfläche in ha	Baulich genutzte Siedlungsfläche			Anteil der baulich genutzten Siedlungsfläche an der Gesamtfläche in %	Anteil der unbebauten Flächen in baulich genutzten Siedlungsflächen in %	Überwiegend betriebliche Nutzungsformen[3]	Überwiegend bauliche Nutzungsformen[4]
		insgesamt	Überwiegend Wohnnutzung[1]	Überwiegend gemischte bauliche Nutzungsformen[2]				
Burgenland	**396.180,25**	**20.230,84**	**7.951,52**	**12.279,33**	**5,1**	**32,8**	**2.233,44**	**635,29**
Eisenstadt-Stadt	4.284,34	455,22	251,15	204,07	10,6	26,4	68,75	22,90
Rust-Stadt	1.998,96	105,98	41,55	64,43	5,3	33,3		0,09
Eisenstadt-Umgebung	45.267,30	2.228,28	1.051,47	1.176,81	4,9	26,0	268,81	24,89
Güssing	48.502,52	3.065,10	668,15	2.396,95	6,3	40,2	185,86	230,23
Jennersdorf	25.319,64	1.827,70	433,55	1.394,15	7,2	40,0	210,83	8,46
Mattersburg	23.764,11	2.031,07	1.227,71	803,36	8,5	30,3	269,74	7,40
Neusiedl am See	103.755,45	3.246,32	1.010,90	2.235,43	3,1	26,2	454,62	72,52
Oberpullendorf	70.079,42	2.923,47	1.323,90	1.599,57	4,2	32,1	334,87	62,84
Oberwart	73.208,51	4.347,71	1.943,13	2.404,58	5,9	35,5	439,96	205,96

Quelle: Amt der Burgenländischen Landesregierung

[1] Bauland Wohngebiet (BW)

[2] Bauland - Dorfgebiet (BD), Bauland - Geschäftsgebiet (BG), Bauland – gemischtes Baugebiet (BM), Bauland – Baugebiet für Erholungs- und Fremdenverkehrseinrichtungen (BF)

[3] Bauland - Industriegebiet (BI), Bauland - Betriebsgebiet (BB)

[4] Bauland - Sondergebiet (BS), Grünfläche – Aussiedlerhof (G-Ah), Grünfläche – Landwirtschaftliches Gebäude und Bauwerk mit Überdachung ohne Tierhaltung (G-LG), Grünfläche – Nicht landwirtschaftliche Gebäude zur Grünlandnutzung (G-NGl), Grünfläche - Kellerzone (G-Ke), Grünfläche – gemischte Kellerzone (G-GKe)

Wirtschaft

Land- und Forstwirtschaft

Produktion, Bauwesen

Handel, Dienstleistungen

Tourismus

Öffentliche Finanzen, Steuern

Regionale Gesamtrechnung

Betriebe nach Rechtsform und Fläche nach Nutzung in ha

Agrarstrukturerhebung

Jahr	Betriebe insgesamt	Haupterwerbs-betriebe	Nebenerwerbs-betriebe	Personen-gemein-schaften	Betriebe juristische Personen
1995	20.193	4.031	15.682		480
1999	16.081	3.707	11.914		460
2003[1)]	11.753	3.145	8.221	33	353
2005[1)]	11.664	3.164	7.941	130	428
2009[1)]	11.167	3.038	7.449	321	360
2010	9.793	2.771	5.963	580	479
2013[1)]	9.053	2.411	5.452	643	547
2016[1)]	8.471	2.266	4.953	598	654

Quelle: Statistik Austria

[1)] Stichprobenerhebung

Betriebe nach Rechtsform und Fläche nach Nutzung in ha

Agrarstrukturerhebung 2010

Jahr	Betriebe insgesamt	Haupterwerbs-betriebe	Nebenerwerbs-betriebe	Personen-gemein-schaften	Betriebe juristische Personen
Burgenland	**9.793**	**2.771**	**5.963**	**580**	**479**
Eisenstadt-Stadt	132	44	67	7	14
Rust-Stadt	56	39	10	5	2
Eisenstadt-Umgebung	916	359	476	44	37
Güssing	1.347	202	942	130	73
Jennersdorf	1.094	118	836	118	22
Mattersburg	543	191	303	19	30
Neusiedl am See	2.490	1.173	1.176	86	55
Oberpullendorf	1.246	344	738	50	114
Oberwart	1.969	301	1.415	121	132

Quelle: Statistik Austria

Katasterfläche	Gesamtfläche	landwirtschaftlich genutzte Fläche		forstwirtschaftlich genutzte Fläche	sonstige unproduktive Fläche
		insgesamt	davon Ackerland		
396.597	317.535	201.009	157.052	95.574	20.950
396.597	305.275	197.843	157.246	88.216	19.216
396.546	291.182	186.165	151.104	81.086	23.932
396.546	288.650	189.283	156.600	86.279	13.089
396.546	289.436	188.682	156.045	86.542	14.214
396.180	287.532	188.099	156.344	85.655	13.779
396.180	291.971	182.186	152.248	94.703	15.082
396.180	285.460	180.694	152.145	89.121	15.645

Katasterfläche	Gesamtfläche	landwirtschaftlich genutzte Fläche		forstwirtschaftlich genutzte Fläche	sonstige unproduktive Fläche
		insgesamt	davon Ackerland		
396.180	**287.532**	**188.099**	**156.344**	**85.655**	**13.779**
4.284	11.141	1.993	1.153	9.115	33
1.999	527	510	84	8	9
45.267	28.774	17.614	14.330	10.379	781
48.503	31.646	18.533	15.551	12.361	752
25.320	15.721	10.061	8.132	5.022	638
23.764	16.091	11.556	10.180	4.317	217
103.755	83.984	71.827	57.702	2.327	9.831
70.079	52.531	28.339	24.972	23.625	567
73.209	47.117	27.667	24.241	18.500	950

Rebfläche 2017 in ha

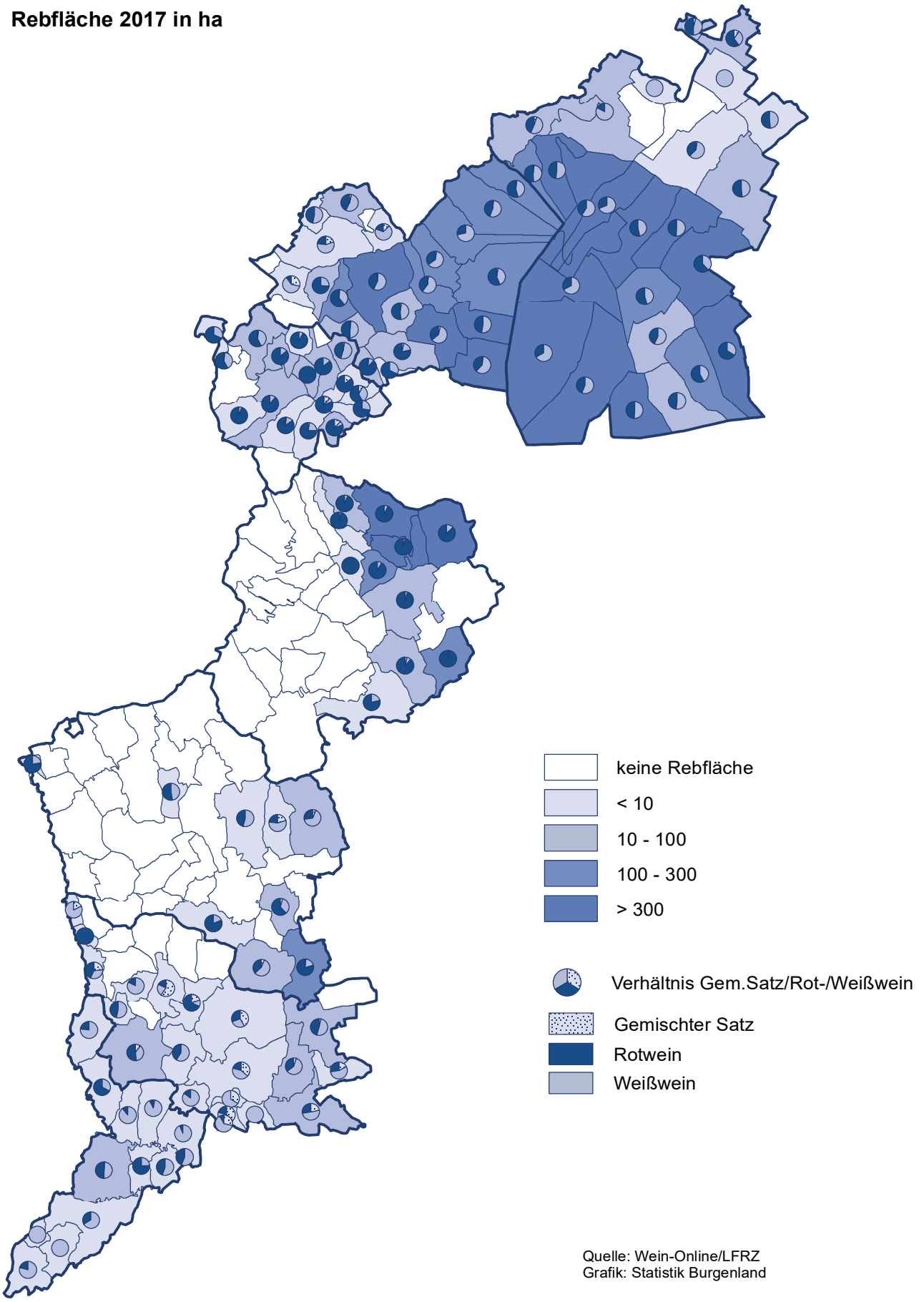

Quelle: Wein-Online/LFRZ
Grafik: Statistik Burgenland

Fläche und Ertrag der Weingärten im Burgenland

Jahr	Ertragsfähige Fläche in ha insgesamt	Weinernte in hl			
		pro ha der Ertragsfläche	insgesamt	Weißwein	Rotwein
1951	8.866	43,3	333.660	261.279	48.948
1961	10.662	45,2	422.446	354.238	49.523
1971	15.695	46,5	654.431	531.684	116.237
1981	20.858	46,0	903.104	707.641	194.214
1982	20.077	82,9	1.663.511	1.290.885	372.626
1983	20.149	62,0	1.248.601	977.655	270.946
1984	19.784	46,9	927.553	732.767	194.786
1985	19.569	30,8	603.623	453.924	149.699
1986	19.940	47,0	936.186	719.927	216.259
1987	19.726	37,9	748.259	553.712	194.547
1988	19.444	71,9	1.398.647	1.072.762	325.885
1989	19.279	48,3	930.467	707.155	223.312
1990	19.582	66,0	1.291.974	984.484	307.490
1991	19.403	55,2	1.070.231	798.392	271.839
1992	18.404	45,8	842.682	651.393	191.289
1993	16.154	28,0	452.249	294.866	157.383
1994	15.717	50,9	800.098	601.674	198.424
1995	15.386	48,0	739.084	563.921	175.163
1996	.	.	547.434	328.114	219.320
1997	14.868	48,0	713.351	421.021	292.330
1998	14.896	62,6	932.430	559.247	373.183
1999	14.813	52,7	781.120	482.741	298.379
2000	14.124	48,0	678.370	389.788	288.582
2001	13.485	57,7	777.925	421.193	356.733
2002	13.001	56,5	734.677	410.727	323.950
2003	12.421	67,5	839.028	364.286	474.742
2004	12.819	63,9	819.764	387.405	432.359
2005	13.812	50,0	690.068	293.336	396.732
2006	12.981	59,0	765.237	332.550	432.687
2007	13.220	60,3	797.379	314.966	482.414
2008	13.247	60,2	797.038	353.935	443.103
2009	13.720	51,7	709.596	293.968	415.629
2010	13.201	35,2	464.291	189.820	274.472
2011	13.275	52,3	694.090	287.959	406.131
2012	12.928	53,0	685.406	292.721	392.685
2013	12.430	60,5	695.241	286.461	408.780
2014	12.828	40,0	513.693	210.324	303.369
2015	11.585	57,5	666.333	276.735	389.598
2016	12.406	26,5	328.436	139.198	189.238
2017	13.267	55,1	731.048	308.211	422.837

Quelle: Statistik Austria

Rebsorten im Burgenland

Bepflanzte Fläche in Hektar

Rebsorte	2013	2014	2015	2016	2017
Weißwein					
Bouvier	191	187	187	189	201
Chardonnay (Feinburgunder, Morillon)	596	604	628	649	697
Frühroter Veltliner (Malvasier)	16	15	13	12	12
Furmint	9	9	9	10	13
Goldburger	62	56	53	49	49
Grauer Burgunder (Ruländer)	81	78	72	77	85
Grüner Veltliner	1.361	1.375	1.370	1.369	1.443
Jubiläumsrebe	6	5	4	3	4
Müller-Thurgau	328	316	312	305	320
Muskateller (Gelber und Roter Muskateller)	103	113	121	133	151
Muskat-Ottonel	258	259	264	261	273
Neuburger	173	164	152	142	146
Roter Veltliner	1	1	1	1	1
Rotgipfler	1	1	1	1	1
Sauvignon Blanc (Muskat-Sylvaner)	232	242	250	260	285
Scheurebe (Sämling 88)	167	168	165	161	167
Sylvaner (Grüner Sylvaner)	2	2	2	2	2
Traminer	121	117	113	109	111
Weißer Burgunder (Weißburgunder, Pinot Blanc)	522	517	507	509	532
Weißer Riesling (Rheinriesling)	140	137	135	135	136
Welschriesling	1.319	1.306	1.285	1.260	1.302
Zierfandler	1	1	1	1	1
Andere Weißweinsorten	90	92	98	78	83
insgesamt	**5.778**	**5.765**	**5.743**	**5.716**	**6.015**
Rotwein					
Blauburger	146	136	128	115	119
Blauer Burgunder (Pinot Noir)	298	297	295	287	290
Blauer Portugieser	15	14	13	12	12
Blaufränkisch	2.974	2.931	2.895	2.845	2.923
Cabernet Franc	49	51	54	59	63
Cabernet Sauvignon	374	362	366	364	384
Merlot	421	427	430	434	448
Rathay	17	18	19	21	24
Roesler	93	98	108	117	131
Sankt Laurent	389	385	377	370	375
Syrah	116	115	113	113	116
Zweigelt (Blauer Zweigelt)	2.578	2.563	2.538	2.525	2.609
Andere Rotweinsorten	1	2	7	21	30
insgesamt	**7.470**	**7.398**	**7.343**	**7.284**	**7.523**
Gemischter Satz	**125**	**117**	**111**	**112**	**113**
insgesamt	**13.373**	**13.280**	**13.197**	**13.111**	**13.651**

Quelle: bis 2015 Bezirksweinbaukataster, ab 2016 Wein-Online/LFRZ

Weinernte nach Bundesländern 2017

Bundesländer	Wein insgesamt			Weißwein			Rotwein		
	Ertrags-fähige Fläche in ha	Ertrag in Hektoliter		Ertrags-fähige Fläche in ha	Ertrag in Hektoliter		Ertrags-fähige Fläche in ha	Ertrag in Hektoliter	
		insgesamt	pro ha		insgesamt	pro ha		insgesamt	pro ha
Burgenland	13.267	731.048	55,1	5.559	308.211	55,4	7.709	422.837	54,9
Niederösterreich	29.119	1.469.147	50,5	21.789	1.113.153	51,1	7.330	355.993	48,6
Steiermark	4.902	256.214	52,3	3.762	204.622	54,4	1.141	51.592	45,2
Wien	628	26.284	41,8	514	21.206	41,2	114	5.078	44,5
Übrige Bundesländer	138	3.015	21,9	97	1.821	18,8	41	1.195	29,2
Österreich 2017	**48.055**	**2.485.708**	**51,7**	**31.720**	**1.649.014**	**52,0**	**16.335**	**836.694**	**51,2**

Quelle: Statistik Austria

Ertragsfähige Weingartenfläche 2017
nach Bundesländern

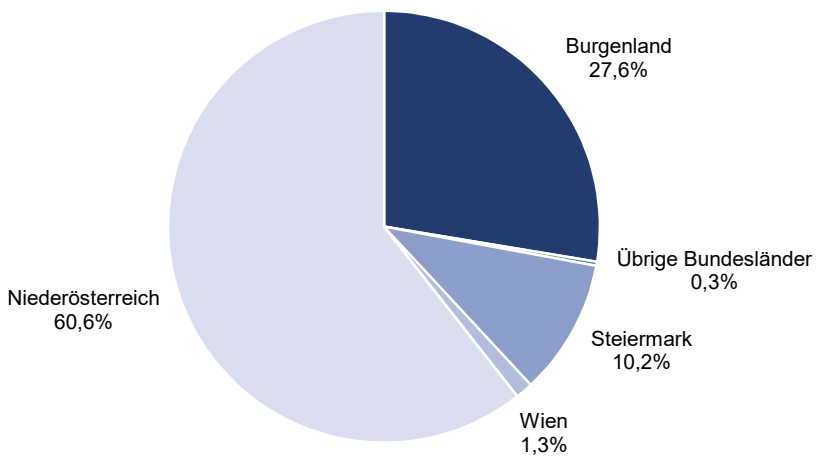

Verteilung des Ackerlandes 2017 in den Bundesländern

Flächenangaben in ha

Bundesland	Ackerland gesamt	Getreide gesamt	Feldfutterbau	Ölfrüchte	Hackfrüchte	Körner-leguminosen	Sonstiges Ackerland
Burgenland	157.481	87.153	16.249	35.034	4.559	3.257	11.229
Kärnten	59.589	30.332	22.531	4.420	413	533	1.360
Niederösterreich	675.664	403.288	85.454	71.980	52.057	12.993	49.892
Oberösterreich	289.966	175.441	63.408	26.938	6.875	5.207	12.097
Salzburg	4.887	1.473	3.099	73	111	14	117
Steiermark	127.346	75.355	27.971	16.997	1.044	757	5.222
Tirol	7.056	763	5.303	11	392	3	584
Vorarlberg	2.607	196	2.244	1	58	3	105
Wien	4.277	2.177	168	296	297	92	1.247
Österreich	**1.328.873**	**776.178**	**226.427**	**155.750**	**65.806**	**22.859**	**81.853**

Quelle: Statistik Austria

Obsternte im Jahr 2017

Obstsorte	Österreich		Burgenland		Bgld. Anteil in%	
	ertragsfähige Fläche in ha	Ertrag in Tonnen	ertragsfähige Fläche in ha	Ertrag in Tonnen	Fläche	Ertrag
Äpfel	6.667	129.355	309	7.117	4,6	5,5
Birnen	457	6.177	21	371	4,6	6,0
Walnüsse	142	333	33	148	23,2	44,4
Zwetschken	185	1.262	6	65	3,2	5,2
Kirschen	219	1.428	14	150	6,4	10,5
Weichseln	26	141	3	21	11,5	14,9
Pfirsiche und Nektarinen	164	1.101	15	185	9,1	16,8
Marillen	788	4.995	65	710	8,2	14,2
Rote und Weiße Ribiseln	104	1.220	0	0	0,0	0,0
Schwarze Ribiseln	155	427	2	11	1,3	2,6
Erdbeeren	1.140	11.567	45	291	3,9	2,5
Himbeeren	176	1.102	6	17	3,4	1,5
Kulturheidelbeeren	155	892	1	4	0,6	0,4
Holunder	1.452	8.905	102	820	7,0	9,2

Quelle: Statistik Austria

Anbau ausgewählter Feldfrüchte im Burgenland

Anbaufläche in 1.000 ha

Jahr	Weizen	Roggen	Gerste	Hafer	Körner-mais[2]	Kartoffeln	Zucker-rüben	Futter-rüben[1]
1951	22,5	20,0	16,8	11,9	17,6	12,1	4,0	8,8
1961	31,6	25,1	22,8	10,7	14,7	12,5	4,7	6,1
1971	33,3	19,0	35,6	9,7	13,7	6,9	4,9	4,4
1981	35,0	12,3	48,9	8,8	20,5	2,1	6,2	1,4
1982	40,3	11,0	43,9	8,9	20,8	1,9	6,2	1,1
1983	39,5	8,7	42,8	9,0	23,8	1,4	4,9	1,6
1984	42,9	8,6	40,7	8,0	25,2	1,2	5,5	0,9
1985	43,3	8,2	42,7	8,0	24,6	1,1	4,8	0,8
1986	42,3	7,8	40,2	7,7	29,3	1,0	3,5	0,9
1987	43,6	8,1	33,0	6,7	25,6	0,8	4,4	0,6
1988	39,5	9,1	31,6	6,3	26,1	0,8	4,4	0,6
1989	36,9	9,1	34,3	6,2	25,7	0,7	5,1	0,5
1990	36,7	9,0	35,2	5,1	25,8	0,6	5,1	0,4
1991	35,6	8,5	38,1	4,8	23,0	0,6	5,3	0,4
1992	31,6	7,2	34,4	3,8	19,6	0,6	5,4	0,3
1993	32,6	7,5	32,8	4,0	17,9	0,5	5,4	0,3
1994	31,8	7,3	31,5	2,9	20,1	0,5	5,4	0,2
1995	36,0	7,4	25,0	2,5	19,5	0,4	5,3	0,1
1996	38,3	5,2	25,9	2,6	25,6	0,5	5,5	0,1
1997	39,6	5,4	26,6	2,9	21,1	0,3	5,4	0,1
1998	41,2	5,8	27,3	2,6	17,6	0,3	5,3	0,1
1999	38,1	5,4	26,3	1,9	19,8	0,3	4,9	0,04
2000	46,2	4,8	21,2	1,6	21,5	0,7	4,5	0,03
2001	43,8	4,8	19,9	1,6	21,9	0,5	4,8	0,03
2002	43,7	4,3	16,8	1,7	23,3	0,5	4,6	0,02
2003	43,8	3,7	17,1	1,7	21,6	0,4	4,6	0,02
2004	45,6	4,3	15,0	1,5	22,8	0,4	4,7	0,02
2005	47,4	3,9	15,9	1,6	20,9	0,5	4,8	0,02
2006	44,8	3,9	16,8	1,5	19,9	0,5	4,3	0,03
2007	47,6	5,4	15,8	1,9	22,9	0,7	4,4	0,02
2008	46,9	6,1	15,0	1,6	25,7	0,9	4,2	0,02
2009	49,4	5,5	13,6	1,5	22,3	0,8	4,0	0,01
2010	48,9	5,9	10,7	1,1	21,4	0,9	4,2	0,02
2011	47,5	4,9	9,7	1,6	24,7	0,9	4,3	0,02
2012	50,8	5,4	8,6	1,5	25,0	0,8	4,4	0,01
2013	47,2	6,6	8,4	1,4	23,0	0,7	4,4	0,02
2014	48,5	5,7	9,3	1,5	24,0	1,0	4,3	0,01
2015	46,6	4,2	10,3	1,3	20,8	0,9	4,1	0,01
2016	50,6	3,9	8,5	1,2	20,4	0,9	3,7	0,01
2017	46,2	3,7	8,0	1,3	22,0	1,1	3,4	0,01

Quelle: Statistik Austria

[1] 1951 und 1961 alle Hackfrüchte zusammen
[2] ab 1996 einschließlich Corn-cob-mix

Ernte ausgewählter Feldfrüchte im Burgenland

Ernte in Tonnen

Jahr	Weizen	Roggen	Gerste	Hafer	Körner-mais[2]	Kartoffeln	Zucker-rüben	Futter-rüben[1]
1951	34.072	28.316	26.509	15.224	37.079	134.943	85.799	211.696
1961	74.509	51.919	61.645	23.946	40.549	228.992	106.121	219.340
1971	111.024	61.898	130.383	27.300	51.756	151.368	163.556	183.971
1981	118.187	35.541	157.655	27.964	140.773	51.108	292.190	72.236
1982	160.376	36.202	172.906	29.909	162.413	44.280	355.485	72.892
1983	170.931	31.204	172.696	29.763	159.396	30.368	209.858	79.134
1984	200.443	36.266	190.283	29.905	181.795	31.268	267.913	52.140
1985	201.801	31.090	191.370	27.728	201.816	27.161	221.340	48.250
1986	157.654	24.614	143.987	25.946	232.081	25.774	163.256	45.193
1987	190.874	31.567	139.294	22.368	205.905	19.664	208.352	34.875
1988	189.258	37.095	140.932	23.548	210.974	22.090	208.286	36.391
1989	180.185	37.882	168.202	22.303	198.016	16.555	289.303	26.464
1990	168.601	39.239	178.507	17.548	220.919	13.205	251.902	17.872
1991	169.833	38.361	184.761	17.326	186.364	12.305	284.872	14.098
1992	150.396	29.261	162.418	12.947	108.541	9.605	246.182	9.984
1993	125.766	25.970	123.292	12.897	159.927	11.468	303.978	10.547
1994	153.024	29.563	150.684	9.811	147.638	9.913	297.789	8.459
1995	169.984	29.142	112.935	9.739	142.952	8.908	282.090	8.235
1996	178.666	17.176	97.342	8.245	213.191	14.097	303.001	4.874
1997	168.683	17.716	123.170	12.750	178.427	8.967	297.007	2.693
1998	184.617	21.626	117.960	9.562	159.771	7.242	342.175	2.600
1999	185.458	19.229	119.442	7.647	170.257	9.690	334.318	2.097
2000	160.625	11.653	62.584	4.484	188.327	25.321	243.079	1.484
2001	187.052	16.368	79.137	5.084	165.138	15.612	296.330	1.329
2002	178.515	12.463	54.310	5.529	179.172	11.958	248.749	1.530
2003	160.282	10.464	61.519	4.958	147.911	9.787	242.474	939
2004	236.346	22.717	71.227	6.491	156.604	15.188	286.212	869
2005	190.778	15.248	64.397	6.825	193.393	15.124	326.593	953
2006	193.090	12.942	72.628	5.777	169.826	15.974	280.615	1.808
2007	197.706	20.448	60.526	4.456	175.458	23.781	270.709	1.040
2008	232.131	22.685	69.804	5.518	254.264	24.747	281.214	924
2009	193.298	17.291	49.442	4.303	202.110	25.469	249.100	779
2010	219.605	16.931	45.524	3.492	188.284	27.224	288.295	967
2011	200.474	15.385	40.565	5.222	264.824	32.711	307.129	812
2012	194.611	21.829	32.344	5.244	246.576	26.430	276.917	817
2013	187.935	18.770	35.561	4.534	138.460	26.161	267.926	556
2014	228.759	22.090	43.691	4.324	238.558	30.315	354.123	610
2015	216.139	13.502	41.432	4.899	148.739	25.946	262.466	515
2016	271.745	19.927	50.340	4.621	192.392	41.301	276.222	702
2017	191.014	12.720	36.712	4.002	165.784	35.151	229.393	312

Quelle: Statistik Austria

[1] 1951 und 1961 alle Hackfrüchte zusammen

[2] ab 1996 einschließlich Corn-cob-mix

Viehbestand im Burgenland

im Dezember

Jahr	Pferde[1)]	Rinder	Schweine	Schafe	Ziegen
1951	21.589	115.555	169.647	1.445	10.539
1961	10.677	121.332	199.874	975	4.611
1971	2.537	94.794	176.166	324	1.074
1981	1.860	68.073	184.600	1.806	873
1982	1.470	65.455	176.479	1.731	671
1983	1.846	66.659	171.084	2.415	805
1984	1.818	68.907	177.420	2.185	741
1985	1.890	65.135	166.493	4.003	895
1986	1.878	63.198	151.829	4.448	597
1987	1.934	58.132	156.186	4.387	922
1988	1.645	53.922	148.950	3.512	829
1989	2.034	51.989	141.881	4.531	858
1990	2.121	49.501	140.461	4.240	875
1991	2.503	46.924	134.017	5.695	886
1992	2.709	42.755	131.669	4.846	686
1993	2.807	38.897	134.279	4.727	918
1994	2.980	36.539	125.980	6.296	1.108
1995	3.162	35.578	125.551	5.432	1.056
1996	3.081	34.691	115.938	5.675	977
1997	3.940	31.205	117.538	6.384	712
1998	3.427	28.015	111.021	4.275	544
1999	3.309	26.898	95.915	5.738	1.004
2000	·	26.145	84.362	5.345	967
2001	·	24.442	85.279	5.596	854
2002	·	23.199	79.743	4.377	991
2003	·	22.962	83.250	4.525	745
2004	2.372	22.522	80.348	5.388	834
2005	2.321	21.606	71.733	4.356	840
2006	2.501	21.417	70.690	3.814	552
2007	2.545	21.660	66.264	4.523	1.934
2008	2.505	21.493	65.137	4.906	745
2009	2.364	22.043	62.657	5.394	1.031
2010	2.438	21.648	58.444	5.531	927
2011	2.516	22.032	48.867	5.825	1.155
2012	2.545	21.613	49.498	5.992	1.097
2013	2.383	20.979	49.714	5.630	1.000
2014	2.425	20.933	42.238	4.603	908
2015	2.244	20.430	46.520	5.220	941
2016	2.211	20.430	44.179	5.627	1.088
2017	2.190	19.877	44.706	6.083	1.237

Quelle: Statistik Austria

[1)] bis 1998 nur Pferde, 1999 Pferde, Esel, Mulis, Maultiere; ab dem Jahre 2004 Pferde laut INVEKOS-Datenbestand

· keine Daten

Jagdkarten in Österreich

Bundesland	gültige Jahresjagdkarten			ausgegebene Jagdgastkarten		
	2015/16	2016/17	2017/18	2015/16	2016/17	2017/18
Österreich	**122.962**	**127.385**	**130.149**	**13.818**	**12.596**	**11.101**
Burgenland	7.062	7.092	7.114	3.657	2.165	1.638
Kärnten	11.306	10.969	12.884	1.972	1.955	1.396
Niederösterreich	34.119	37.234	37.624	2.367	2.456	2.300
Oberösterreich	18.651	19.023	19.211	869	903	876
Salzburg	9.752	10.110	10.267	1.365	1.326	1.307
Steiermark	23.650	24.023	24.410	986	962	828
Tirol	15.025	14.701	14.714	2.304	2.178	2.226
Vorarlberg	2.041	2.836	2.817	177	527	449
Wien	1.356	1.397	1.108	121	124	81

Quelle: Statistik Austria

Wildabschuss im Burgenland im Jagdjahr 2017/18

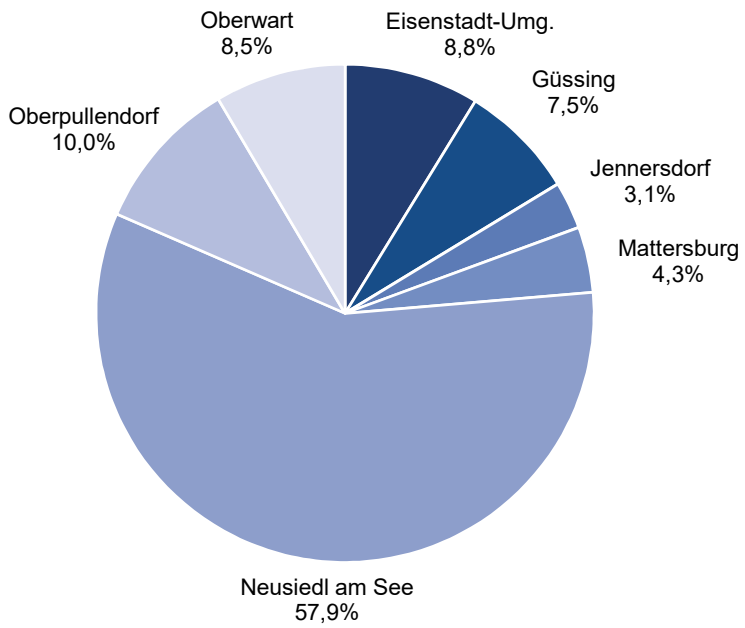

Jagdgebiete und Jagdkarten 2017/18 im Burgenland

Bezirk	Jagdgebiete insgesamt	ausgegebene Jagdgastkarten[1)]	gültige Jahresjagdkarten
Burgenland	**480**	**1.638**	**7.114**
Freistadt Eisenstadt	4		188
Freistadt Rust	2		32
Eisenstadt-Umgebung	46		952
Güssing	79		1.136
Jennersdorf	39		475
Mattersburg	33		579
Neusiedl am See	66		1.560
Oberpullendorf	102		963
Oberwart	109		1.229

Quelle: Burgenländischer Landesjagdverband

[1)] Da die Jagdgastkarten im ganzen Burgenland gültig sind, ist eine Differenzierung nach Bezirken nicht möglich

Wildabschuss im Jagdjahr 2017/18 im Burgenland

Bezirk	insgesamt	Schalenwild					Niederwild			Federwild
		Rotwild	Damwild	Rehwild	Muffelwild	Schwarzwild	Hasen	Füchse	Sonstige	insgesamt
Burgenland	**87.222**	**1.180**	**74**	**16.190**	**200**	**8.180**	**19.692**	**4.784**	**4.736**	**32.186**
Freistadt Eisenstadt	447	2	0	110	10	134	104	34	6	47
Freistadt Rust	67	1	0	0	0	1	7	16	16	26
Eisenstadt-Umgeb.	7.138	92	37	1.221	120	882	588	577	606	3.015
Güssing	6.579	145	26	2.083	0	1.336	199	753	450	1.587
Jennersdorf	2.690	92	4	991	0	426	61	441	346	329
Mattersburg	3.713	98	1	1.068	25	499	766	395	252	609
Neusiedl am See	50.473	97	1	3.602	0	542	17.272	1.137	2.331	25.491
Oberpullendorf	8.700	404	3	3.686	33	2.424	573	671	349	557
Oberwart	7.415	249	2	3.429	12	1.936	122	760	380	525

Quelle: Statistik Austria

Forstwesen 2017

Fläche in Hektar	Burgenland	Eisenstadt-Umgebung[1)]	Güssing	Jennersdorf	Mattersburg	Neusiedl am See	Oberpullendorf	Oberwart
insgesamt	**121.844**	**11.926**	**20.593**	**9.532**	**8.531**	**5.708**	**32.172**	**33.382**
das sind ... % der Katasterfläche	30,73	23,11	42,43	37,62	35,86	5,50	45,86	45,57
Staatswald und sonstiges öffentliches Eigentum	4.966	0	354	0	9	2.580	40	1.983
Privatwald unter 200 ha Betriebsgröße	56.488	1.995	14.465	8.612	2.436	2.222	5.691	21.067
Privatwald über 200 ha Betriebsgröße	37.402	5.792	3.947	611	2.196	607	18.959	5.290
Agrargemeinschaften, Urbarialwald	20.638	3.671	1.267	37	3.858	242	7.193	4.370
Gemeindewälder	2.351	468	560	272	32	58	289	672
Rodungen insgesamt	**22,561**	**2,356**	**3,108**	**1,411**	**0,617**	**0,947**	**4,744**	**9,378**
Neuaufforstungen								
Fläche	19,9	1,5	1,0	0,2	0,0	4,5	12,7	0,0
das sind ...% der Waldfläche	0,016	0,013	0,005	0,002	0,000	0,079	0,039	0,000
Anzahl der Pflanzen	85.430	6.610	3.333	667	0	18.740	56.080	0
Holzeinschlag in Festmeter	**814.312**	**56.125**	**152.442**	**40.300**	**57.401**	**17.940**	**267.525**	**222.579**
Nadelholz	504.907	115	102.837	31.500	26.495	240	158.853	184.867
Laubholz	309.405	56.010	49.605	8.800	30.906	17.700	108.672	37.712
darunter:								
Brennholz	161.433	33.242	30.676	7.250	23.696	9.269	38.360	18.940
Vornutzung	347.149	18.100	54.371	17.300	26.811	3.240	133.873	93.454
Schadholz	214.676	1.985	49.459	21.250	9.401	1.000	34.240	97.341
Schadholz in % des Gesamteinschlages	26,4	3,5	32,4	52,7	16,4	5,6	12,8	43,7
Forstschutz (reduzierte Fläche)								
Insektenbefall	702	0	148	54	12	0	200	288
Brände (Anzahl/Fläche)	0	0	0	0	0	0	0	0
Atmosphärische Schäden	703	8	355	81	8	0	50	201
Pilzbefall	190	40	47	14	30	40	9	10
Sonstige Schäden	64	0	9	7	5	0	0	43

Quelle: Amt der Burgenländischen Landesregierung

[1)] inklusive Eisenstadt und Rust

Hauptergebnisse der Leistungs- und Strukturstatistik 2016 auf Betriebsebene

nach Abteilungen (2-Stellern) der ÖNACE 2008[1)]

ÖNACE 2008	Abschnitt Abteilung	Betriebe	Beschäftigte im Jahresdurchschnitt insgesamt	darunter Unselbständige	Bruttolöhne und -gehälter	Betriebserlöse insgesamt	Waren- und Dienstleistungskäufe insgesamt	Bruttoinvestitionen in Sachanlagen
					in 1.000 EUR			
B-F	**Produzierender Bereich insgesamt**	**2.571**	**26.515**	**24.423**	**836.910**	**6.148.334**	**4.517.476**	**202.158**
B	**Bergbau**	**15**	**G**	**G**	**G**	**G**	**G**	**G**
C	**Herstellung von Waren**	**861**	**14.681**	**13.987**	**488.991**	**4.101.135**	**3.123.739**	**126.708**
C10	H.v. Nahrungs- und Futtermitteln	184	2.628	2.464	61.670	350.161	241.141	9.660
C11	Getränkeherstellung	30	725	705	24.624	397.084	279.738	22.266
C13	H.v. Textilien	7	257	253	7.160	45.807	31.044	2.019
C14	H.v. Bekleidung	17	128	112	2.399	12.758	10.173	1.139
C15	H.v. Leder/-waren und Schuhen	4	5	1	17	390	189	4
C16	H.v. Holzwaren; Korbwaren	72	651	586	17.815	131.944	87.272	1.381
C17	H.v. Papier/Pappe und Waren daraus	3	99	98	3.696	13.611	8.515	508
C18	H.v. Druckerzeugnissen	24	535	516	24.785	232.495	191.529	2.232
C20	H.v. chemischen Erzeugnissen	11	256	246	12.267	140.987	92.625	17.104
C22	H.v. Gummi- und Kunststoffwaren	25	1.321	1.312	44.692	281.416	169.290	14.300
C23	H.v. Glas/-waren, Keramik u.Ä.	59	715	673	23.020	108.654	73.182	3.583
C25	H.v. Metallerzeugnissen	141	2.374	2.268	81.288	329.450	212.506	9.339
C26	H.v. Datenverarbeitungsgeräten	16	116	103	4.048	18.178	11.724	227
C27	H.v. elektrischen Ausrüstungen	16	1.660	1.655	66.639	488.747	357.255	20.192
C28	Maschinenbau	24	492	478	17.260	71.325	61.610	2.055
C31	H.v. Möbeln	111	932	828	27.160	110.735	65.951	2.104
C32	H.v. sonst. Waren	47	561	517	19.196	82.689	51.184	3.801
C33	Reparatur/Installation v. Maschinen	59	569	519	21.251	88.677	52.288	1.928
D	**Energieversorgung**	**107**	**898**	**846**	**49.592**	**609.377**	**417.642**	**56.706**
D35	Energieversorgung	107	898	846	49.592	609.377	417.642	56.706
E	**Wasserversorgung und Abfallentsorgung**	**1.539**	**G**	**G**	**G**	**G**	**G**	**G**
E36	Wasserversorgung	30	193	191	8.086	42.438	10.086	21.902
F	**Bau**	**1.509**	**10.936**	**9.590**	**298.327**	**1.437.822**	**976.095**	**18.744**
F41	Hochbau	182	2.575	2.470	92.767	367.684	258.378	3.428
F42	Tiefbau	30	266	250	11.472	296.665	270.523	404
F43	Sonst. Bautätigkeiten	1.297	8.095	6.870	194.088	773.473	447.194	14.912

Quelle: Statistik Austria

[1)] die aus Datenschutzgründen mit G gekennzeichnete Abteilungen wurden weggelassen, in der Summenbildung sind sie berücksichtigt.

Hauptergebnisse der Leistungs- und Strukturstatistik 2016 auf Betriebsebene

nach Abteilungen (2-Stellern) der ÖNACE 2008[1)]

ÖNACE 2008	Kurzbezeichnung	Betriebe	Beschäftigte im Jahresdurchschnitt insgesamt	darunter Unselbständige	Bruttolöhne und -gehälter	Betriebserlöse insgesamt in 1.000 EUR*	Waren- und Dienstleistungskäufe insgesamt	Bruttoinvestitionen in Sachanlagen
					in 1.000 EUR			
G-S	**Dienstleistung insgesamt**	**7.290**	**39.074**	**31.906**	**819.777**	**5.826.233**	**3.917.109**	**484.782**
G	**Handel**	**2.632**	**13.061**	**10.515**	**265.433**	**3.198.063**	**2.667.060**	**51.058**
G45	Kfz-Handel und -reparatur	357	2.376	2.018	57.909	557.852	449.638	9.814
G46	Großhandel	745	4.649	3.977	111.894	1.692.939	1.453.848	22.988
G47	Einzelhandel	1.530	6.036	4.520	95.630	947.272	763.574	18.256
H	**Verkehr**	**457**	**3.905**	**3.473**	**92.555**	**427.954**	**244.631**	**25.100**
H49	Landverkehr	393	3.549	3.169	83.908	352.184	191.733	22.692
H50	Schifffahrt	11	44	33	466	2.080	822	73
H52	Dienstleistungen für den Verkehr	43	276	242	7.798	71.295	50.525	2.282
I	**Beherbergung und Gastronomie**	**1.450**	**9.102**	**7.612**	**124.088**	**469.937**	**229.059**	**21.486**
I55	Beherbergung	345	3.483	3.130	64.543	225.938	101.973	14.244
I56	Gastronomie	1.105	5.619	4.482	59.545	243.999	127.086	7.242
J	**Information und Kommunikation**	**411**	**1.311**	**902**	**38.821**	**147.014**	**59.226**	**2.091**
J62	IT-Dienstleistungen	255	871	616	29.222	102.040	35.014	1.241
J63	Informationsdienstleistungen	88	207	120	3.815	20.823	11.167	483
K	**Finanz- und Versicherungsleistungen**	**198**	**G**	**G**	**G**	**G**	**G**	**G**
K64	Finanzdienstleistungen	31	G	G	G	G	G	G
K66	Sonst. Finanz-/Versicherungsleistungen	167	408	244	4.672	21.814	8.396	112
L	**Grundstücks- und Wohnungswesen**	**312**	**1.436**	**1.194**	**42.629**	**359.262**	**182.761**	**286.586**
L68	Grundstücks- und Wohnungswesen	312	1.436	1.194	42.629	359.262	182.761	286.586
M	**Freiberufliche/techn. Dienstleistungen**	**1.391**	**4.196**	**2.755**	**77.757**	**386.177**	**188.231**	**6.649**
M69	Rechtsberatung und Wirtschaftsprüfung	246	1.195	932	24.645	87.420	21.650	1.099
M70	Unternehmensführung, -beratung	305	765	479	18.079	130.812	93.848	1.729
M71	Architektur- und Ingenieurbüros	434	1.311	835	24.148	108.394	39.327	2.693
M73	Werbung und Marktforschung	197	435	235	5.427	35.695	20.585	514
M75	Veterinärwesen	64	205	133	2.040	11.381	5.418	248
N	**Sonst. wirtschaftl. Dienstleistungen**	**407**	**3.283**	**2.897**	**68.850**	**311.254**	**165.721**	**54.201**
N77	Vermietung v. beweglichen Sachen	65	215	155	4.529	90.961	57.576	43.460
N79	Reisebüros und Reiseveranstalter	27	246	224	5.887	50.499	40.832	1.009

Hauptergebnisse der Leistungs- und Strukturstatistik 2016 auf Betriebsebene

nach Abteilungen (2-Stellern) der ÖNACE 2008[1)]

ÖNACE 2008	Kurzbezeichnung	Betriebe	Beschäftigte im Jahresdurchschnitt insgesamt	darunter Unselbständige	Bruttolöhne und -gehälter	Betriebserlöse insgesamt in 1.000 EUR*	Waren- und Dienstleistungskäufe insgesamt	Bruttoinvestitionen in Sachanlagen
					in 1.000 EUR			
N81	Gebäudebetreuung; Gartenbau	200	1.375	1.178	18.610	55.086	21.869	6.107
N82	Wirtschaftliche Dienstleistungen a.n.g.	79	533	457	17.178	69.749	35.847	2.442
S	**Sonst. Dienstleistungen**	**32**	**G**	**G**	**G**	**G**	**G**	**G**
S95	Reparatur v. Gebrauchsgütern	32	G	G	G	G	G	G

Quelle: Statistik Austria

[1)] die aus Datenschutzgründen mit G gekennzeichnete Abteilungen wurden weggelassen, in der Summenbildung sind sie berücksichtigt.

Regionale Außenhandelsdaten nach Bundesländern

Bundesland	2010	2011	2012	2013	2014	2015	2016	2017[1)]
	in Millionen Euro							
Einfuhr								
Burgenland	1.666,1	1.998,4	2.300,4	2.618,7	2.740,9	2.615,0	2.473,3	2.536,0
Kärnten	4.820,3	5.617,3	5.438,6	5.486,5	5.690,0	5.856,5	6.012,5	6.497,1
Niederösterreich	19.384,0	23.286,1	24.383,1	25.008,4	23.800,7	23.054,9	22.215,1	24.710,3
Oberösterreich	21.028,0	24.328,8	23.759,6	23.203,3	23.817,9	24.899,9	25.550,0	27.936,2
Salzburg	9.793,1	11.303,5	11.231,4	10.905,9	11.089,4	11.871,5	12.457,1	13.084,0
Steiermark	11.405,1	14.204,5	13.878,2	13.610,7	13.475,2	13.765,2	14.412,7	16.906,7
Tirol	8.638,3	9.487,1	9.800,7	9.646,4	10.089,9	10.610,7	11.340,1	12.130,1
Vorarlberg	5.329,2	5.994,8	6.085,6	6.199,7	6.699,1	7.077,7	7.165,7	7.382,4
Wien	31.588,1	34.787,2	35.104,4	34.027,1	32.444,2	33.777,9	34.040,6	36.432,6
Österreich	**113.652,1**	**131.007,6**	**131.982,0**	**130.706,7**	**129.847,2**	**133.529,3**	**135.667,1**	**147.615,3**
Ausfuhr								
Burgenland	1.533,5	1.671,8	1.780,2	1.963,6	1.995,9	2.085,8	2.025,3	2.218,0
Kärnten	5.700,0	6.417,7	6.307,8	6.383,8	6.722,3	7.137,5	7.015,8	7.563,9
Niederösterreich	16.674,1	18.608,8	19.665,2	20.817,8	20.348,8	20.446,9	20.048,3	21.816,2
Oberösterreich	27.650,5	31.593,0	30.791,3	31.214,3	32.045,4	33.460,4	33.781,8	36.513,5
Salzburg	7.595,4	8.590,3	8.311,5	8.415,5	8.480,3	9.143,4	9.237,8	9.918,3
Steiermark	15.359,9	17.795,0	18.918,3	19.062,2	19.402,8	19.715,8	19.305,5	21.554,4
Tirol	9.925,5	10.994,2	11.083,5	10.924,8	11.247,9	11.451,0	12.326,6	12.495,3
Vorarlberg	7.513,5	8.213,8	8.347,4	8.388,9	8.867,4	9.455,9	9.537,0	10.185,6
Wien	17.420,2	17.889,1	18.338,4	18.640,8	18.995,4	18.641,7	17.847,2	19.653,1
Österreich	**109.372,7**	**121.773,6**	**123.543,5**	**125.811,6**	**128.106,0**	**131.538,4**	**131.125,2**	**141.918,5**

Quelle: Statistik Austria

[1)] vorläufige Ergebnisse

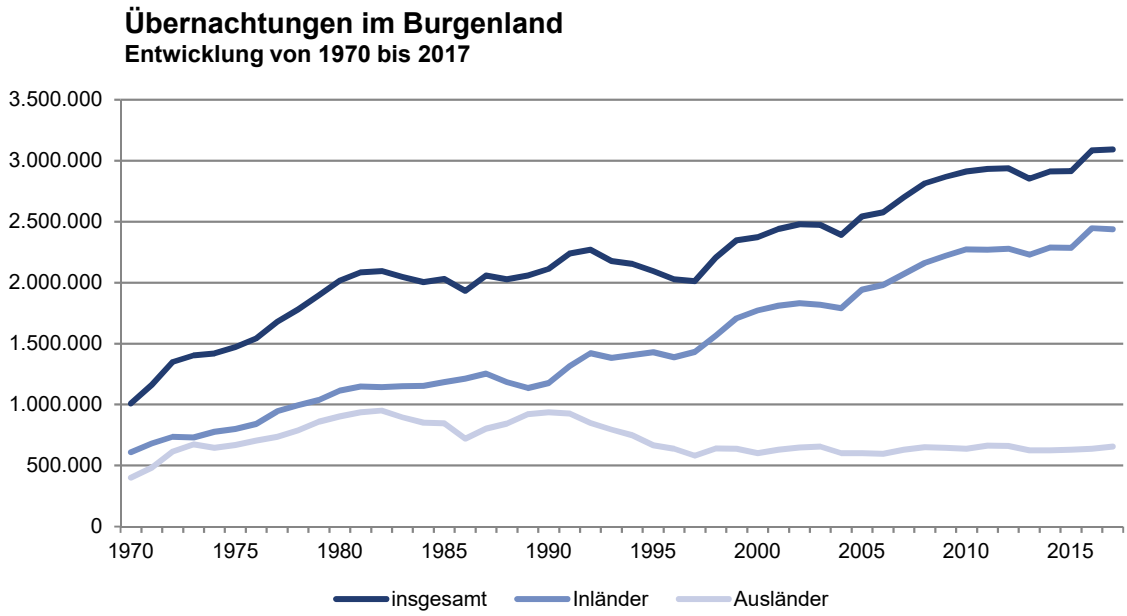
Übernachtungen im Burgenland
Entwicklung von 1970 bis 2017
3.500.000
3.000.000
2.500.000
2.000.000
1.500.000
1.000.000
500.000
0
1970
1975
1980
1985
1990
1995
2000
2005
2010
2015
insgesamt
Inländer
Ausländer

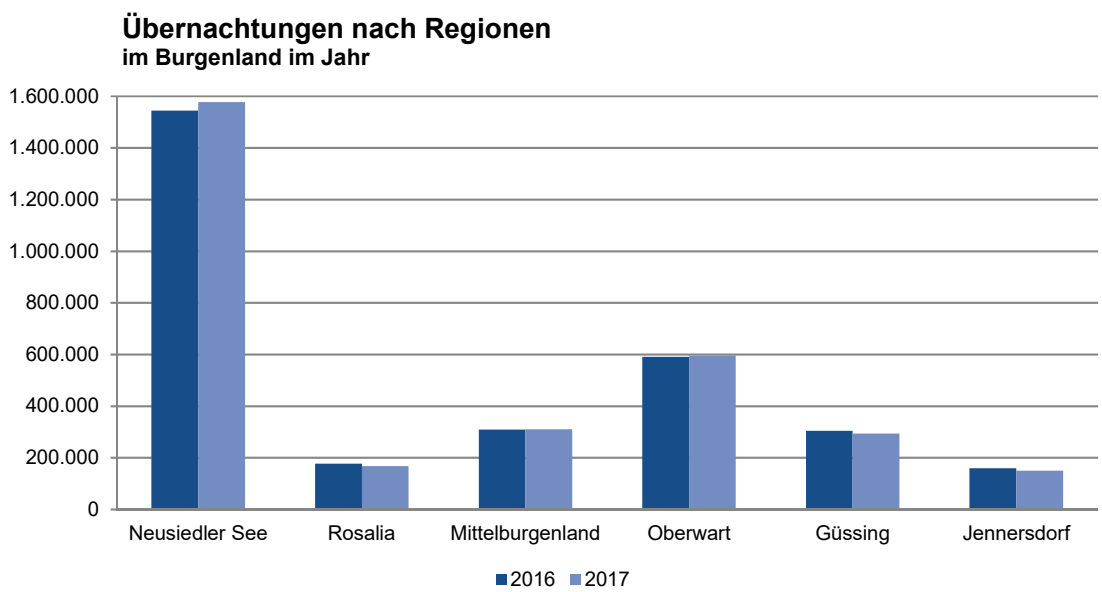
Übernachtungen nach Regionen
im Burgenland im Jahr
1.600.000
1.400.000
1.200.000
1.000.000
800.000
600.000
400.000
200.000
0
Neusiedler See
Rosalia
Mittelburgenland
Oberwart
Güssing
Jennersdorf
2016
2017

Entwicklung der Übernachtungen

Jahr	Übernachtungen			Veränderung gegenüber dem Vorjahr		Zahl der Betten
	insgesamt	Inländer	Ausländer	absolut	relativ	
1981	2.085.256	1.148.907	936.349	67.957	3,4	20.635
1982	2.093.974	1.143.463	950.511	8.718	0,4	21.665
1983	2.045.664	1.150.524	895.140	-48.310	-2,3	22.343
1984	2.005.179	1.153.851	851.328	-40.485	-2,0	22.542
1985	2.029.850	1.184.396	845.454	24.671	1,2	23.152
1986	1.932.839	1.213.392	719.447	-97.011	-4,8	20.938
1987	2.058.038	1.254.329	803.709	125.199	6,5	20.575
1988	2.027.834	1.184.740	843.094	-30.204	-1,5	21.246
1989	2.057.615	1.136.279	921.336	29.781	1,5	21.050
1990	2.112.475	1.176.243	936.232	54.860	2,7	20.364
1991	2.240.132	1.315.099	925.033	127.657	6,0	21.371
1992	2.269.210	1.420.550	848.660	29.078	1,3	21.107
1993	2.177.377	1.381.528	795.849	-91.833	-4,0	21.651
1994	2.154.462	1.405.372	749.090	-22.915	-1,1	21.523
1995	2.094.896	1.428.275	666.621	-59.566	-2,8	22.091
1996	2.026.584	1.389.151	637.433	-68.312	-3,3	22.044
1997	2.011.677	1.431.795	579.882	-14.907	-0,7	21.285
1998	2.205.129	1.566.365	638.764	193.452	9,6	21.402
1999	2.346.492	1.708.905	637.587	141.363	6,4	21.812
2000	2.373.208	1.772.146	601.062	26.716	1,1	21.449
2001	2.440.386	1.809.900	630.486	67.178	2,8	21.700
2002	2.478.221	1.830.920	647.301	37.835	1,6	21.544
2003	2.474.357	1.818.394	655.963	-3.864	-0,2	22.319
2004	2.392.419	1.789.806	602.613	-81.938	-3,3	22.904
2005	2.543.269	1.941.954	601.315	150.850	6,3	23.292
2006	2.576.922	1.980.757	596.165	33.653	1,3	23.219
2007	2.699.785	2.071.230	628.555	122.863	4,8	22.879
2008	2.812.852	2.162.891	649.961	113.067	4,2	23.452
2009	2.866.984	2.221.948	645.036	54.132	1,9	23.791
2010	2.911.034	2.273.659	637.375	44.050	1,5	24.115
2011	2.933.357	2.269.697	663.660	22.323	0,8	23.994
2012	2.938.655	2.276.761	661.894	5.298	0,2	23.593
2013	2.853.243	2.229.784	623.459	-85.412	-2,9	24.322
2014	2.912.637	2.286.897	625.740	59.394	2,1	23.867
2015	2.914.691	2.285.111	629.580	2.054	0,1	23.724
2016	3.084.025	2.446.289	637.736	169.334	5,8	23.622
2017	3.092.657	2.437.462	655.195	8.632	0,3	23.453

Quelle: Amt der Burgenländischen Landesregierung

Übernachtungen nach Bundesländern
im Jahr 2017

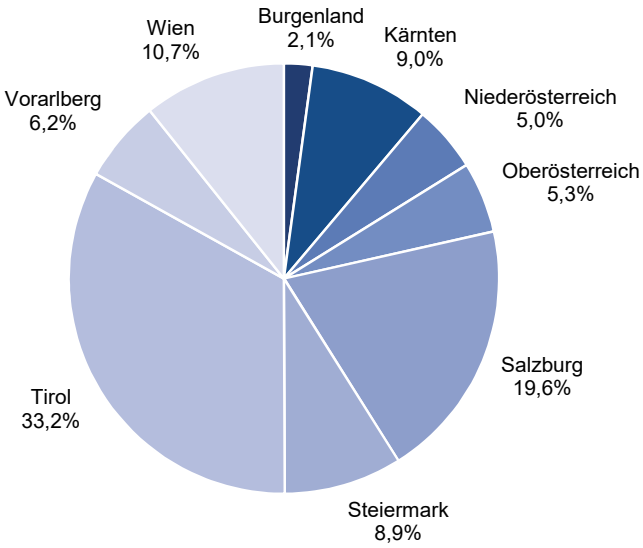

Durchschnittliche Aufenthaltsdauer in Tagen
nach Bundesländern im Jahr

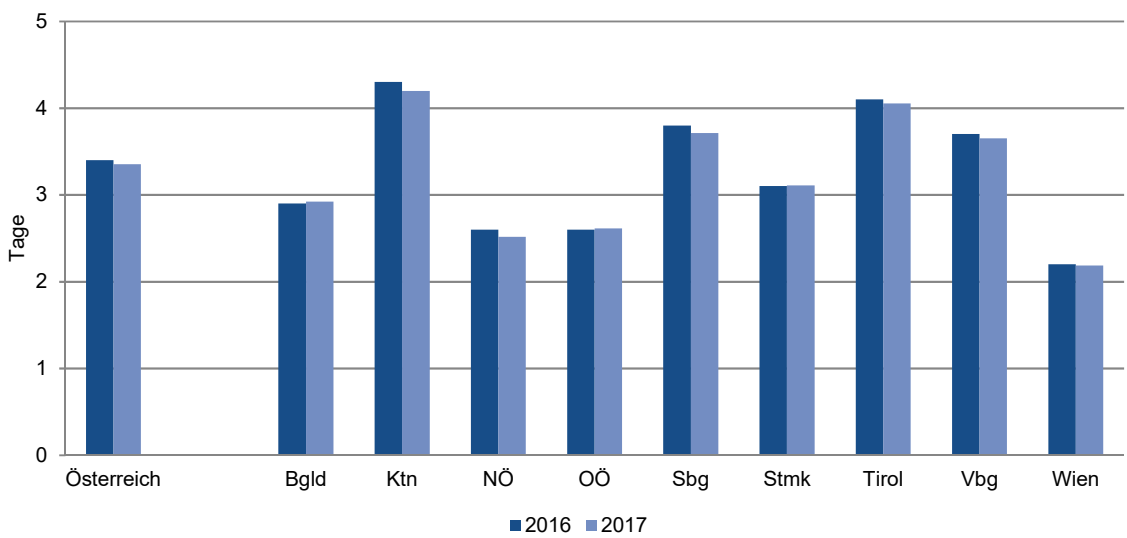

Übernachtungen nach Bundesländern

Bundesland	2010	2011	2012	2013	2014	2015	2016	2017
Übernachtungen in Millionen								
Österreich	**124,9**	**126,0**	**131,0**	**132,6**	**131,9**	**135,2**	**140,9**	**144,5**
Burgenland	2,9	2,9	2,9	2,9	2,9	2,9	3,1	3,1
Kärnten	12,3	12,4	12,6	12,5	12,1	12,2	12,7	13,0
Niederösterreich	6,5	6,7	6,7	6,5	6,7	6,8	6,9	7,2
Oberösterreich	6,7	7,0	7,2	7,1	7,0	7,2	7,4	7,7
Salzburg	23,9	23,9	25,2	25,8	25,5	26,2	27,5	28,3
Steiermark	10,8	11,0	11,2	11,3	11,4	11,8	12,4	12,8
Tirol	42,8	42,7	44,3	45,1	44,3	45,3	47,0	47,9
Vorarlberg	8,2	8,0	8,5	8,7	8,4	8,6	8,9	8,9
Wien	10,9	11,4	12,3	12,7	13,5	14,3	15,0	15,5
Anteil in %								
Österreich	**100,0**	**100,0**	**100,0**	**100,0**	**100,0**	**100,0**	**100,0**	**100,0**
Burgenland	2,3	2,3	2,2	2,2	2,2	2,2	2,2	2,1
Kärnten	9,8	9,9	9,6	9,4	9,2	9,0	9,0	9,0
Niederösterreich	5,2	5,3	5,1	4,9	5,1	5,0	4,9	5,0
Oberösterreich	5,4	5,5	5,5	5,3	5,3	5,3	5,3	5,3
Salzburg	19,1	19,0	19,3	19,5	19,3	19,3	19,5	19,6
Steiermark	8,6	8,7	8,5	8,5	8,7	8,7	8,8	8,9
Tirol	34,3	33,9	33,8	34,0	33,6	33,5	33,3	33,2
Vorarlberg	6,5	6,3	6,5	6,6	6,4	6,3	6,3	6,2
Wien	8,7	9,0	9,4	9,6	10,3	10,6	10,6	10,7
Veränderung zum Vorjahr in %								
Österreich	**0,5**	**0,9**	**4,0**	**1,2**	**-0,5**	**2,5**	**4,2**	**2,6**
Burgenland	1,5	0,8	0,2	-2,9	2,1	0,1	5,8	0,3
Kärnten	-3,7	1,2	1,7	-0,9	-3,3	0,6	4,6	2,4
Niederösterreich	0,6	3,2	0,7	-3,0	2,9	1,2	1,4	4,0
Oberösterreich	-1,7	3,4	3,9	-2,2	-1,2	2,7	3,1	4,2
Salzburg	0,7	0,3	5,4	2,2	-1,2	2,6	5,2	2,9
Steiermark	1,3	1,8	1,7	1,3	0,9	3,0	5,4	3,5
Tirol	-0,4	-0,2	3,8	1,7	-1,6	2,3	3,6	2,0
Vorarlberg	0,2	-2,4	6,6	3,0	-3,8	1,6	4,4	-0,1
Wien	10,3	5,0	7,6	3,7	6,3	5,9	4,4	3,7

Quelle: Statistik Austria, Landesstatistik

Übernachtungen nach Saison
im Burgenland, 1980/81 = 100

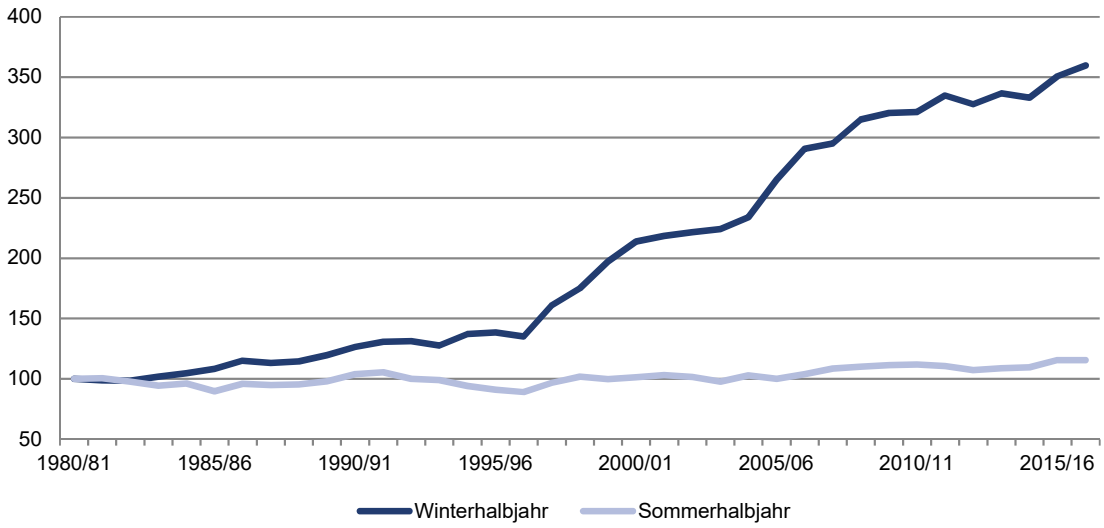

Betten nach Regionen im Sommer 2017
im Burgenland, 100% = 23.453

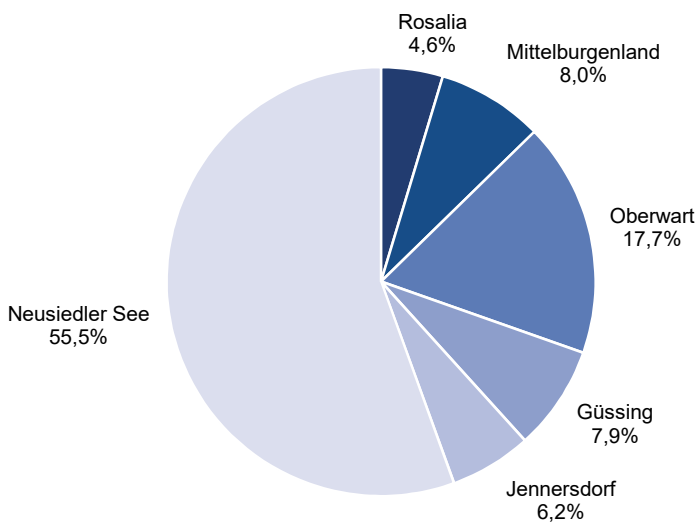

Ankünfte und Übernachtungen im Winter- und Sommerhalbjahr

Winterhalbjahr[1)]			Sommerhalbjahr[2)]			Winter 1980/81 =100	Sommer 1981=100	Anteil Winter in %	Anteil Sommer in %
Jahr	Ankünfte	Übernach-tungen	Jahr	Ankünfte	Übernach-tungen				
1980/81	49.932	278.477	1981	320.394	1.809.620	100,0	100,0	13,3	86,7
1981/82	50.649	275.112	1982	330.690	1.822.430	98,8	100,7	13,1	86,9
1982/83	52.377	274.434	1983	334.447	1.771.419	98,5	97,9	13,4	86,6
1983/84	58.936	284.080	1984	333.318	1.710.777	102,0	94,5	14,2	85,8
1984/85	55.631	291.935	1985	334.420	1.739.369	104,8	96,1	14,4	85,6
1985/86	52.523	302.006	1986	307.573	1.622.497	108,4	89,7	15,7	84,3
1986/87	59.262	320.266	1987	331.414	1.738.708	115,0	96,1	15,6	84,4
1987/88	56.590	315.178	1988	349.483	1.715.582	113,2	94,8	15,5	84,5
1988/89	66.189	319.109	1989	348.198	1.724.899	114,6	95,3	15,6	84,4
1989/90	70.719	333.398	1990	361.575	1.775.451	119,7	98,1	15,8	84,2
1990/91	74.331	352.127	1991	378.567	1.882.647	126,4	104,0	15,8	84,2
1991/92	73.193	364.332	1992	372.071	1.908.200	130,8	105,4	16,0	84,0
1992/93	67.573	365.842	1993	354.434	1.811.242	131,4	100,1	16,8	83,2
1993/94	70.781	355.723	1994	358.648	1.793.896	127,7	99,1	16,5	83,5
1994/95	80.358	382.146	1995	341.679	1.702.299	137,2	94,1	18,3	81,7
1995/96	80.314	385.751	1996	351.769	1.646.208	138,5	91,0	19,0	81,0
1996/97	87.024	376.479	1997	350.416	1.613.015	135,2	89,1	18,9	81,1
1997/98	109.705	448.095	1998	398.343	1.748.464	160,9	96,6	20,4	79,6
1998/99	125.544	487.431	1999	429.776	1.845.773	175,0	102,0	20,9	79,1
1999/00	151.986	549.657	2000	438.336	1.808.615	197,4	99,9	23,3	76,7
2000/01	166.038	595.781	2001	451.707	1.833.301	213,9	101,3	24,5	75,5
2001/02	174.375	608.327	2002	467.155	1.866.803	218,4	103,2	24,6	75,4
2002/03	181.500	617.108	2003	486.452	1.840.778	221,6	101,7	25,1	74,9
2003/04	188.951	624.351	2004	491.904	1.771.083	224,2	97,9	26,1	73,9
2004/05	203.285	651.441	2005	538.059	1.863.824	233,9	103,0	25,9	74,1
2005/06	243.854	738.378	2006	524.349	1.810.371	265,1	100,0	29,0	71,0
2006/07	271.744	809.837	2007	569.932	1.881.973	290,8	104,0	30,1	69,9
2007/08	278.483	821.789	2008	595.676	1.966.711	295,1	108,7	29,5	70,5
2008/09	283.785	877.155	2009	601.628	1.994.593	315,0	110,2	30,5	69,5
2009/10	302.181	892.408	2010	628.023	2.017.385	320,5	111,5	30,7	69,3
2010/11	301.363	894.508	2011	622.424	2.025.502	321,2	111,9	30,6	69,4
2011/12	314.215	932.213	2012	622.282	2.003.063	334,8	110,7	31,8	68,2
2012/13	306.518	912.306	2013	611.725	1.939.791	327,6	107,2	32,0	68,0
2013/14	318.722	937.084	2014	637.105	1.968.709	336,5	108,8	32,2	67,8
2014/15	323.785	927.197	2015	640.768	1.983.390	333,0	109,6	31,9	68,1
2015/16	350.580	977.180	2016	698.762	2.092.188	350,9	115,6	31,8	68,2
2016/17	353.907	1.001.586	2017	702.769	2.091.783	359,7	115,6	32,4	67,6

Quelle: Amt der Burgenländischen Landesregierung

[1)] November - April

[2)] Mai - Oktober

Ankünfte nach Regionen im Jahr

Jahr	Burgenland	Neusiedler See	Rosalia	Mittel-burgenland	Oberwart	Güssing	Jennersdorf
1981	370.208	270.514	46.192	7.431	31.097	7.062	7.912
1982	381.869	287.224	43.937	7.260	28.999	6.886	7.563
1983	386.292	289.090	43.496	7.412	30.473	7.838	7.983
1984	393.023	292.854	44.261	7.538	32.633	7.487	8.250
1985	389.145	290.030	43.319	7.512	32.379	7.542	8.363
1986	362.467	262.548	44.312	10.080	30.417	6.381	8.729
1987	390.187	301.139	29.569	10.097	31.709	7.660	10.013
1988	407.417	322.415	24.040	9.706	33.344	7.478	10.434
1989	417.612	325.237	23.629	9.817	37.025	8.483	13.421
1990	433.825	338.134	25.525	9.393	34.573	9.645	16.555
1991	453.273	350.318	27.839	10.456	36.592	9.207	18.861
1992	443.025	336.435	31.045	9.739	35.760	8.236	21.810
1993	422.470	308.185	29.802	13.222	40.078	8.297	22.886
1994	431.833	306.683	28.941	15.392	47.039	9.237	24.541
1995	424.197	289.647	27.554	16.348	57.335	8.634	24.679
1996	434.197	291.398	26.275	16.011	65.956	8.869	25.688
1997	444.510	275.558	26.310	26.074	70.326	15.177	31.065
1998	511.272	314.018	26.814	32.234	78.227	23.999	35.980
1999	562.844	327.702	26.637	38.025	88.882	32.943	48.655
2000	596.107	348.153	11.295	49.929	95.937	36.006	54.787
2001	620.592	357.173	11.728	57.009	97.907	39.403	57.372
2002	644.743	362.606	16.764	65.126	101.007	42.823	56.417
2003	675.047	369.886	17.502	75.571	116.847	34.621	60.620
2004	681.208	360.578	19.107	89.039	111.611	35.564	65.309
2005	755.294	374.629	22.031	107.445	104.832	73.936	72.421
2006	778.411	369.109	21.226	113.342	117.927	83.611	73.196
2007	844.689	395.833	25.013	122.141	126.697	107.666	67.339
2008	877.212	413.350	24.274	123.052	124.868	120.703	70.965
2009	888.315	431.261	25.345	117.867	120.476	114.229	79.137
2010	933.573	461.829	33.684	120.188	122.049	120.472	75.351
2011	926.597	469.874	33.707	118.947	122.271	117.910	63.888
2012	938.221	480.673	34.514	98.601	135.345	122.849	66.239
2013	918.098	471.236	33.384	108.268	131.887	115.566	57.757
2014	960.686	484.523	38.264	113.069	139.216	120.183	65.431
2015	970.253	489.259	40.589	113.923	137.847	116.656	71.979
2016	1.051.388	540.441	39.282	133.111	146.844	122.618	69.092
2017	1.058.222	556.035	39.820	137.981	142.200	117.426	64.760

Quelle: Amt der Burgenländischen Landesregierung

Übernachtungen nach Regionen im Jahr

Jahr	Burgenland	Neusiedler See	Rosalia	Mittel-burgenland	Oberwart	Güssing	Jennersdorf
1981	2.085.256	1.438.353	156.847	35.220	398.175	20.636	36.025
1982	2.093.974	1.474.745	151.652	29.768	380.925	22.050	34.834
1983	2.045.664	1.440.338	150.786	28.195	372.860	24.138	29.347
1984	2.005.179	1.373.630	153.683	26.811	394.820	26.002	30.233
1985	2.029.850	1.370.664	171.454	28.225	404.713	24.258	30.536
1986	1.932.839	1.241.606	194.898	33.396	407.793	20.920	34.226
1987	2.058.038	1.365.325	180.246	34.773	421.853	22.396	33.445
1988	2.027.834	1.424.001	105.964	30.788	407.760	21.981	37.340
1989	2.057.615	1.440.958	102.340	25.774	414.085	28.434	46.024
1990	2.112.475	1.479.822	104.157	30.016	411.735	29.225	57.520
1991	2.240.132	1.568.845	111.471	23.901	427.429	33.695	74.791
1992	2.269.210	1.536.650	142.508	28.462	427.915	36.649	97.026
1993	2.177.377	1.431.915	154.028	33.484	447.300	27.729	82.921
1994	2.154.462	1.370.845	157.891	41.844	458.814	31.146	93.922
1995	2.094.896	1.295.307	153.407	42.129	480.440	29.525	94.088
1996	2.026.584	1.250.623	131.600	39.189	486.874	28.764	89.534
1997	2.011.677	1.194.908	134.399	60.274	482.498	39.280	100.318
1998	2.205.129	1.304.388	144.147	74.195	504.040	64.272	114.087
1999	2.346.492	1.343.803	149.159	89.414	527.610	89.140	147.366
2000	2.373.208	1.379.415	75.905	121.119	538.501	96.221	162.047
2001	2.440.386	1.407.792	80.172	135.692	539.257	109.130	168.343
2002	2.478.221	1.413.644	88.237	154.703	543.848	110.782	167.007
2003	2.474.357	1.381.385	87.773	171.123	567.305	91.721	175.050
2004	2.392.419	1.279.140	87.972	200.694	554.569	87.296	182.748
2005	2.543.269	1.283.696	108.397	256.724	536.254	170.152	188.046
2006	2.576.922	1.224.425	109.226	275.187	580.179	201.370	186.535
2007	2.699.785	1.273.560	119.779	294.931	601.834	244.816	164.865
2008	2.812.852	1.308.338	122.269	320.974	604.461	282.455	174.355
2009	2.866.984	1.369.395	126.470	288.774	607.389	282.844	192.112
2010	2.911.034	1.390.442	152.920	285.317	603.311	298.331	180.713
2011	2.933.357	1.439.403	148.829	289.090	611.441	291.215	153.379
2012	2.938.655	1.456.027	150.254	241.657	632.190	302.342	156.185
2013	2.853.243	1.430.001	152.734	263.691	591.058	281.200	134.559
2014	2.912.637	1.430.328	175.248	273.397	596.465	289.816	147.383
2015	2.914.691	1.435.958	178.693	268.838	578.395	286.724	166.083
2016	3.084.025	1.544.673	176.936	309.126	590.832	303.731	158.727
2017	3.092.657	1.577.114	167.288	309.610	595.442	293.520	149.683

Quelle: Amt der Burgenländischen Landesregierung

Ankünfte nach Unterkunftsarten und Monaten

Monat Jahr	insgesamt	Gewerblicher Beherbergungsbetrieb			
		insgesamt	5/4-Stern	3-Stern	2/1-Stern
2016					
Jänner	50.083	47.031	40.372	5.814	845
Feber	51.359	47.792	39.792	6.616	1.384
März	57.994	52.319	41.431	8.738	2.150
April	75.192	56.991	41.433	12.835	2.723
Mai	113.481	77.741	46.109	24.906	6.726
Juni	103.361	70.258	38.564	24.404	7.290
Juli	145.537	92.441	47.625	34.853	9.963
August	156.192	99.638	53.586	35.671	10.381
September	102.917	75.098	44.408	25.083	5.607
Oktober	77.274	66.744	46.166	17.954	2.624
November	67.683	60.440	45.788	12.319	2.333
Dezember	50.315	46.439	37.839	7.610	990
2017					
Jänner	48.020	44.175	37.708	5.302	1.165
Feber	49.518	45.756	39.048	5.477	1.231
März	56.273	50.422	40.337	8.454	1.631
April	82.098	61.337	43.098	15.159	3.080
Mai	98.521	68.080	40.760	22.520	4.800
Juni	120.240	78.411	42.532	28.925	6.954
Juli	142.161	89.710	46.722	33.996	8.992
August	154.500	98.173	51.726	36.835	9.612
September	108.769	78.101	46.086	26.858	5.157
Oktober	78.578	67.075	46.539	17.681	2.855
November	68.766	60.909	45.395	12.920	2.594
Dezember	50.778	46.329	37.597	7.458	1.274
2004	681.208	490.464	265.373	156.117	68.974
2005	755.294	561.816	332.970	158.541	70.305
2006	778.411	595.295	363.162	165.669	66.464
2007	844.689	645.426	387.518	193.770	64.138
2008	877.212	662.408	404.585	195.461	62.362
2009	888.315	672.040	419.423	187.822	64.795
2010	933.573	721.369	464.512	192.180	64.677
2011	926.597	706.393	453.019	193.967	59.407
2012	938.221	711.430	462.433	192.804	56.193
2013	918.098	704.720	465.605	187.216	51.899
2014	960.686	740.765	488.478	194.885	57.402
2015	970.253	745.806	497.596	196.667	51.543
2016	1.051.388	792.932	523.113	216.803	53.016
2017	1.058.222	788.478	517.548	221.585	49.345

Quelle: Amt der Burgenländischen Landesregierung, Statistik Austria

Privatquartier nicht auf Bauernhof	Privatquartier auf Bauernhof	Campingplatz	Kurheim der Sozialvers.-träger	Private und öffentliche Kurheime	Jugend-herberge	Ferien-wohnung, Ferienhaus	Sonstige Unterkunft
560	43	22	212	1.069	71	1.069	6
593	71	0	205	1.118	507	1.073	0
896	260	831	432	1.182	565	1.478	31
2.009	1.512	9.978	540	1.212	437	2.273	240
4.592	3.076	18.621	369	1.266	1.179	5.905	732
3.868	2.739	17.675	401	1.006	1.125	4.849	1.440
7.622	4.362	26.598	345	1.239	1.749	9.322	1.859
8.222	4.565	29.061	429	1.244	1.617	9.800	1.616
4.119	2.977	12.238	392	1.298	995	5.183	617
1.692	1.377	2.640	397	1.343	323	2.441	317
1.699	1.291	34	477	956	241	2.410	135
818	90	5	380	1.247	66	1.200	70
741	145	0	474	1.191	51	1.202	41
723	138	0	275	1.166	296	1.134	30
1.182	771	412	300	1.304	403	1.393	86
2.827	1.656	9.966	283	1.359	575	3.394	701
3.829	2.469	15.743	549	1.302	955	4.498	1.096
5.591	3.222	21.977	456	1.261	987	6.769	1.566
8.195	3.698	25.750	431	1.228	1.727	9.387	2.035
8.477	3.909	28.264	523	1.253	1.403	10.330	2.168
4.004	2.338	16.307	398	1.180	691	4.889	861
2.265	1.293	3.334	478	1.249	238	2.447	199
2.082	1.100	71	471	1.201	307	2.484	141
996	404	8	420	1.061	91	1.395	74
46.344	22.223	60.771	4.121	7.399	6.065	35.228	8.593
46.114	23.014	63.832	4.240	7.806	5.866	34.314	8.292
37.684	21.674	60.915	4.322	8.672	6.094	33.513	10.242
38.121	23.396	71.829	4.324	9.097	6.199	35.461	10.836
41.564	22.385	80.779	4.388	9.232	6.710	39.255	10.491
42.319	22.616	83.045	4.473	8.507	6.070	39.474	9.771
39.441	24.421	84.660	4.605	8.113	5.917	35.765	9.282
38.089	23.797	93.747	5.374	8.321	5.901	36.615	8.360
38.927	22.564	97.108	5.305	7.703	5.583	41.535	8.066
35.253	20.747	95.555	5.209	5.673	3.990	39.781	7.170
36.428	20.363	92.545	5.022	10.125	7.436	42.043	5.959
34.597	20.262	92.377	3.934	14.440	7.693	45.155	5.989
36.690	22.363	117.703	4.579	14.180	8.875	47.003	7.063
40.912	21.143	121.832	5.058	14.755	7.724	49.322	8.998

Übernachtungen nach Unterkunftsarten und Monaten

Monat Jahr	insgesamt	Gewerblicher Beherbergungsbetrieb			
		insgesamt	5/4-Stern	3-Stern	2/1-Stern
2016					
Jänner	144.674	121.500	106.463	13.273	1.764
Feber	145.581	120.967	102.141	15.258	3.568
März	173.021	137.632	112.652	19.852	5.128
April	202.440	137.528	104.174	27.864	5.490
Mai	328.809	199.936	126.865	58.314	14.757
Juni	298.750	182.225	105.199	57.527	19.499
Juli	437.717	250.749	142.032	84.059	24.658
August	510.434	289.976	168.713	92.717	28.546
September	299.008	192.047	119.382	59.107	13.558
Oktober	217.470	161.795	119.409	36.619	5.767
November	179.370	138.308	108.194	25.608	4.506
Dezember	146.751	116.107	97.133	16.837	2.137
2017					
Jänner	145.386	114.682	99.479	12.258	2.945
Feber	142.728	113.161	97.936	12.312	2.913
März	155.317	120.523	97.273	19.306	3.944
April	232.034	154.578	113.352	33.395	7.831
Mai	278.950	166.509	102.931	51.431	12.147
Juni	347.452	200.020	114.451	68.334	17.235
Juli	436.808	238.764	136.292	80.566	21.906
August	503.565	279.086	159.385	93.726	25.975
September	306.558	191.026	119.057	58.987	12.982
Oktober	218.450	163.464	120.087	37.047	6.330
November	181.241	140.625	110.001	25.335	5.289
Dezember	144.168	113.595	95.218	15.403	2.974
2004	2.392.419	1.489.602	728.361	473.460	287.781
2005	2.543.269	1.645.216	885.828	441.296	318.092
2006	2.576.922	1.736.952	969.878	459.806	307.268
2007	2.699.785	1.829.391	1.024.393	507.223	297.775
2008	2.812.852	1.921.776	1.097.240	526.626	297.910
2009	2.866.984	1.952.447	1.155.000	504.990	292.457
2010	2.911.034	2.034.054	1.260.259	519.981	253.814
2011	2.933.357	2.009.131	1.255.206	523.440	230.485
2012	2.938.655	2.010.254	1.285.034	508.531	216.689
2013	2.853.243	1.965.847	1.327.887	484.067	153.893
2014	2.912.637	1.994.920	1.371.298	477.035	146.587
2015	2.914.691	1.967.491	1.372.256	466.310	128.925
2016	3.084.025	2.048.770	1.412.357	507.035	129.378
2017	3.092.657	1.996.033	1.365.462	508.100	122.471

Quelle: Amt der Burgenländischen Landesregierung, Statistik Austria

Privatquartier nicht auf Bauernhof	Privatquartier auf Bauernhof	Campingplatz	Kurheim der Sozialvers.-träger	Private und öffentliche Kurheime	Jugend-herberge	Ferien-wohnung, Ferienhaus	Sonstige Unterkunft
1.262	97	52	5.869	13.072	129	2.681	12
1.385	192	0	6.217	12.680	1.390	2.750	0
2.404	683	3.923	8.581	14.221	1.353	4.159	65
4.358	3.870	25.189	9.326	14.288	680	6.847	354
12.628	9.608	55.578	9.632	15.436	2.569	21.973	1.449
11.176	7.861	48.566	9.462	12.883	3.365	19.763	3.449
22.277	13.319	76.417	9.825	14.705	3.700	41.628	5.097
25.724	16.608	92.289	9.696	15.291	4.179	52.168	4.503
11.819	9.548	36.822	10.143	14.634	1.996	20.718	1.281
3.833	3.777	8.224	11.134	18.591	882	8.770	464
3.370	2.542	1.116	10.757	16.882	451	5.581	363
1.737	135	13	9.481	15.956	112	3.083	127
1.465	236	0	9.912	16.002	58	2.869	162
1.294	361	0	8.479	15.756	595	2.931	151
2.208	1.408	481	8.160	17.490	763	4.046	238
5.632	4.775	28.245	7.651	17.436	1.292	11.261	1.164
9.718	8.252	43.161	10.914	17.626	2.488	18.212	2.070
14.991	9.769	60.956	11.383	17.070	2.547	27.646	3.070
22.575	11.701	81.773	11.895	17.292	4.982	43.282	4.544
26.610	14.908	91.776	11.981	16.720	4.036	52.967	5.481
11.235	7.757	45.191	10.956	16.732	1.390	20.436	1.835
4.859	3.078	8.046	12.001	17.155	395	9.087	365
3.840	2.136	203	11.446	16.210	512	5.960	309
2.020	717	36	10.138	13.328	178	3.988	168
147.575	81.863	252.005	94.550	83.126	22.546	189.399	31.753
149.472	83.399	245.909	97.929	82.261	21.081	185.140	32.862
121.754	77.527	227.465	99.566	86.446	18.477	171.985	36.750
122.030	77.058	263.934	97.863	86.353	18.811	169.400	34.945
134.984	73.261	257.211	100.064	85.938	19.518	191.467	28.633
135.704	74.480	280.152	108.442	81.536	17.491	189.767	26.965
124.367	79.795	270.154	110.178	71.809	16.845	177.743	26.089
120.326	78.055	291.196	136.887	72.821	16.885	183.460	24.596
117.111	73.680	296.637	135.498	76.037	16.574	191.685	21.179
112.305	66.874	283.927	133.051	79.428	10.858	182.854	18.099
108.145	64.756	278.022	128.803	122.997	17.729	182.526	14.739
101.040	65.912	285.092	104.517	168.654	21.483	186.541	13.961
101.973	68.240	348.189	110.123	178.639	20.806	190.121	17.164
106.447	65.098	359.868	124.916	198.817	19.236	202.685	19.557

Übernachtungen nach ausgewählten Herkunftsländern

Region Jahr	insgesamt	Wien	übriges Österreich	Deutschland	Schweiz und Liechtenstein	Ungarn	Tschechische Repubik
Burgenland							
2009	2.866.984	604.514	1.617.434	465.591	33.982	22.358	11.676
2010	2.911.034	626.502	1.647.157	445.969	32.021	25.696	16.322
2011	2.933.357	643.409	1.626.288	459.534	33.486	28.833	19.345
2012	2.938.655	651.137	1.625.618	443.532	33.219	26.534	22.064
2013	2.853.243	622.217	1.607.567	418.991	31.157	26.891	22.708
2014	2.912.637	626.028	1.660.869	408.381	33.273	29.913	23.059
2015	2.914.691	627.933	1.657.176	401.710	33.085	30.072	23.447
2016	3.084.025	681.452	1.764.837	398.855	34.381	32.126	28.706
2017	3.092.657	677.954	1.759.508	397.144	34.203	36.262	33.110
Neusiedler See							
2009	1.369.395	220.760	653.323	390.209	23.996	11.082	7.765
2010	1.390.442	231.826	667.479	376.195	22.912	12.454	11.129
2011	1.439.403	249.112	675.799	389.211	23.061	13.202	14.729
2012	1.456.027	261.715	688.676	373.138	24.596	14.315	16.870
2013	1.430.001	260.007	683.146	357.559	23.143	13.300	17.554
2014	1.430.328	263.408	690.365	345.094	25.149	15.628	17.377
2015	1.435.958	267.011	694.611	341.268	24.648	14.471	17.772
2016	1.544.673	295.895	758.150	341.246	25.640	15.255	22.266
2017	1.577.114	300.920	771.548	344.991	25.697	17.451	26.518
Rosalia							
2009	126.470	31.702	83.807	7.996	426	328	40
2010	152.920	37.998	103.885	7.490	285	327	102
2011	148.829	37.238	98.644	8.244	734	626	169
2012	150.254	38.450	100.974	6.395	255	379	152
2013	152.734	40.765	102.344	5.340	194	413	180
2014	175.248	42.709	120.675	6.871	173	397	326
2015	178.693	48.731	118.680	6.726	321	380	109
2016	176.936	54.352	111.654	6.593	348	564	128
2017	167.288	52.905	102.905	5.583	408	683	238
Mittelburgenland							
2009	288.774	53.532	208.252	9.944	1.046	5.579	987
2010	285.317	51.358	207.311	9.080	1.088	7.338	1.311
2011	289.090	52.764	209.938	9.725	1.187	6.830	1.248
2012	241.657	45.293	172.146	8.277	915	5.917	956
2013	263.691	48.374	189.328	8.835	804	6.937	1.294
2014	273.397	47.438	196.757	8.871	663	8.014	1.055
2015	268.838	48.446	192.973	8.436	775	9.198	1.277
2016	309.126	62.202	220.170	7.591	850	9.858	1.311
2017	309.610	62.031	220.050	7.149	882	10.371	1.746

Italien	Slowakei	Niederlande	Rumänien	Polen	USA	Vereinigtes Königreich	übriges Ausland
12.849	17.465	8.484	7.244	8.454	4.357	4.931	47.645
11.786	16.298	9.199	8.424	7.832	4.825	5.151	53.852
17.802	16.710	10.389	9.582	7.471	4.801	4.378	51.329
11.970	16.939	10.603	9.385	9.165	4.213	5.488	68.788
9.685	19.673	7.853	9.572	8.422	3.900	3.973	60.634
10.576	18.467	7.951	9.562	9.526	5.311	5.318	64.403
11.386	19.567	9.612	11.007	10.738	4.381	6.812	67.765
12.369	23.541	11.316	11.558	11.195	4.886	7.708	61.095
15.908	24.807	9.422	12.913	12.375	4.497	5.638	68.916
6.475	6.506	6.987	4.779	4.616	3.264	3.930	25.703
6.392	7.376	7.736	5.964	4.224	2.957	3.987	29.811
9.871	9.858	8.786	6.800	4.570	2.824	3.133	28.447
5.851	10.061	7.690	6.856	5.443	3.057	4.313	33.446
4.307	10.630	6.465	6.719	5.555	2.590	2.913	36.113
4.441	9.314	6.737	6.839	4.922	3.897	3.754	33.403
4.319	10.157	7.772	7.484	5.858	3.160	4.594	32.833
4.939	11.823	9.496	8.572	6.349	3.688	5.161	36.193
4.365	13.796	7.794	9.755	8.047	3.240	4.069	38.923
465	204	93	189	160	109	166	785
199	71	166	89	244	82	70	1.912
746	277	293	53	140	246	136	1.283
718	430	83	114	582	176	118	1.428
827	987	89	24	420	162	32	957
376	353	143	35	220	74	205	2.691
142	286	92	112	311	29	327	2.447
360	183	132	130	317	59	225	1.891
350	266	213	66	178	62	229	3.202
815	3.736	319	341	318	80	167	3.658
702	2.919	265	370	395	106	149	2.925
529	3.159	240	276	405	200	90	2.499
580	1.945	280	415	775	80	99	3.979
660	2.060	181	514	283	57	129	4.235
900	2.426	233	308	309	116	89	6.218
592	2.094	138	327	234	98	106	4.144
606	1.973	292	351	392	189	336	3.005
501	2.102	270	364	322	147	74	3.601

Übernachtungen nach ausgewählten Herkunftsländern

Region Jahr	insgesamt	Wien	übriges Österreich	Deutschland	Schweiz und Liechtenstein	Ungarn	Tschechische Repubik
Oberwart							
2009	607.389	184.322	365.535	28.134	3.775	2.913	1.409
2010	603.311	183.484	364.210	24.819	3.893	3.291	2.119
2011	611.441	190.948	362.131	24.935	4.602	6.138	1.933
2012	632.190	193.507	376.390	24.797	3.573	3.223	1.731
2013	591.058	175.984	363.994	22.180	3.662	3.448	1.775
2014	596.465	175.422	365.853	21.861	3.882	3.458	1.894
2015	578.395	165.428	357.865	21.186	3.549	3.289	1.909
2016	590.832	171.059	365.784	19.677	3.630	3.834	2.145
2017	595.442	173.650	370.425	18.054	3.321	3.860	2.352
Güssing							
2009	282.844	77.906	170.949	17.755	2.836	1.696	908
2010	298.331	88.595	176.374	16.494	2.224	1.222	949
2011	291.215	84.299	174.536	14.958	2.391	1.238	868
2012	302.342	80.789	183.094	18.164	2.381	1.882	1.404
2013	281.200	69.139	179.389	15.233	1.922	1.719	1.512
2014	289.816	68.598	186.243	14.482	2.108	1.325	1.823
2015	286.724	65.798	180.529	14.580	1.997	1.840	1.809
2016	303.731	67.710	196.010	15.021	2.175	1.857	2.389
2017	293.520	60.075	191.291	12.500	2.285	2.661	1.703
Jennersdorf							
2009	192.112	36.292	135.568	11.553	1.903	760	567
2010	180.713	33.241	127.898	11.891	1.619	1.064	712
2011	153.379	29.048	105.240	12.461	1.511	799	398
2012	156.185	31.383	104.338	12.761	1.499	818	951
2013	134.559	27.948	89.366	9.844	1.432	1.074	393
2014	147.383	28.453	100.976	11.202	1.298	1.091	584
2015	166.083	32.519	112.518	9.514	1.795	894	571
2016	158.727	30.234	113.069	8.727	1.738	758	467
2017	149.683	28.373	103.289	8.867	1.610	1.236	553

Quelle: Amt der Burgenländischen Landesregierung

Italien	Slowakei	Niederlande	Rumänien	Polen	USA	Vereinigtes Königreich	übriges Ausland
2.239	2.319	522	1.087	2.042	498	473	12.121
2.147	1.903	560	1.284	1.871	825	701	12.204
4.553	903	539	1.157	1.413	808	792	10.589
2.192	1.182	725	839	1.168	358	650	21.855
1.953	2.800	623	1.204	1.045	496	478	11.416
1.975	2.167	460	1.234	2.325	585	602	14.747
1.978	2.135	1.073	1.463	2.579	585	941	14.415
1.839	4.178	754	1.298	3.278	427	836	12.093
1.702	2.648	623	1.051	2.240	543	373	14.600
1.000	3.883	221	469	1.064	239	165	3.753
1.022	3.414	224	525	775	662	116	5.735
1.108	2.159	148	711	781	564	87	7.367
1.652	2.983	1.609	660	876	207	181	6.460
1.120	2.911	255	806	955	423	296	5.520
1.851	3.956	183	884	1.568	471	512	5.812
3.518	4.347	240	1.016	1.521	403	458	8.668
3.870	5.108	412	826	689	398	1.033	6.233
8.106	5.518	226	869	997	332	586	6.371
1.855	817	342	379	254	167	30	1.625
1.324	615	248	192	323	193	128	1.265
995	354	383	585	162	159	140	1.144
977	338	216	501	321	335	127	1.620
818	285	240	305	164	172	125	2.393
1.033	251	195	262	182	168	156	1.532
837	548	297	605	235	106	386	5.258
755	276	230	381	170	125	117	1.680
884	477	296	808	591	173	307	2.219

Übernachtungen in den wichtigsten Tourismusgemeinden

Jahr	Bad Tatzmannsdorf	Podersdorf am See	Lutzmannsburg	Stegersbach	Rust	Illmitz	Frauenkirchen	Bad Sauerbrunn
1970	247.577	170.277	.	1.603	55.960	28.504	11.143	17.334
1975	269.858	283.208	.	1.722	61.913	80.106	10.805	6.863
1980	293.668	343.620	.	1.957	92.161	114.428	8.836	4.542
1981	300.708	358.781	.	1.516	97.708	120.962	5.199	4.460
1982	299.459	366.751	.	1.476	126.986	122.545	4.703	4.283
1983	280.363	352.591	.	1.662	133.464	117.794	4.780	2.951
1984	298.827	355.046	.	2.064	121.938	119.282	3.474	2.283
1985	304.464	325.128	.	1.714	127.452	118.525	3.093	20.664
1986	319.521	306.769	.	1.289	113.032	113.233	1.951	38.937
1987	333.078	356.833	.	1.390	121.464	126.378	1.126	41.484
1988	315.813	364.770	.	1.745	129.543	132.007	1.552	40.219
1989	304.800	397.028	.	2.947	135.597	139.759	7.483	42.256
1990	313.043	388.870	.	1.668	142.537	137.844	8.709	39.238
1991	326.825	421.192	.	1.825	150.464	148.845	8.255	40.872
1992	338.699	422.160	.	1.751	139.802	147.684	9.305	47.592
1993	359.882	403.566	.	2.427	141.187	138.983	5.868	64.533
1994	377.246	383.915	.	1.223	139.221	141.160	5.738	68.663
1995	410.849	363.750	.	1.199	120.394	134.578	5.315	66.099
1996	422.042	337.492	1.603	1.059	113.692	128.548	3.501	51.563
1997	414.591	332.310	29.091	14.659	110.841	126.756	3.721	56.191
1998	442.186	390.288	43.207	41.127	115.302	129.331	2.932	62.327
1999	462.590	394.376	53.485	50.703	113.362	140.494	3.205	68.116
2000	480.408	396.404	87.247	55.395	116.402	152.092	2.985	66.149
2001	478.014	398.042	93.731	58.718	126.726	160.249	2.154	68.802
2002	472.244	410.939	114.968	56.395	119.801	161.495	1.599	69.061
2003	490.244	394.937	126.585	35.769	129.173	156.003	1.561	65.458
2004	467.069	338.773	157.928	22.631	123.698	147.028	1.978	67.129
2005	458.901	336.768	214.609	94.278	120.172	147.954	2.400	82.783
2006	506.522	320.380	232.850	117.708	117.783	136.305	3.099	82.378
2007	515.668	345.697	246.005	148.291	122.940	141.695	2.528	80.974
2008	532.312	356.964	274.088	189.108	123.522	147.105	2.572	84.637
2009	546.174	389.542	243.772	200.148	121.761	152.384	9.671	84.693
2010	538.670	381.034	241.332	216.240	119.568	150.544	66.179	107.563
2011	545.492	378.877	247.801	218.243	150.165	149.464	72.616	96.499
2012	565.759	385.194	201.853	229.838	145.010	151.062	76.590	100.415
2013	531.095	366.956	224.603	223.591	145.742	140.420	79.276	106.855
2014	535.509	356.836	230.166	232.818	150.404	138.539	84.528	120.534
2015	511.582	366.809	225.257	228.929	148.482	136.424	105.991	121.438
2016	528.352	422.177	244.451	241.338	149.471	142.017	117.777	120.511
2017	530.053	421.570	248.414	234.477	156.048	145.197	119.696	115.020

Quelle: Amt der Burgenländischen Landesregierung

. nicht verfügbar oder keine Berichtsgemeinde

Jenners-dorf	Mörbisch am See	Pam-hagen	Sankt Andrä am Zicksee	Neusiedl am See	Eisen-stadt	Parndorf	Kittsee	Weiden am See	Mönch-hof
7.464	46.258	.	69.613	41.836	27.732	.	.	11.831	20.740
16.304	69.835	.	72.607	89.075	35.623	.	.	30.253	36.709
25.879	108.278	1.102	98.222	108.152	34.670	.	.	55.725	44.432
11.530	114.361	32.959	107.223	108.578	34.438	.	.	51.586	46.456
10.874	111.915	40.069	98.770	109.387	42.368	.	.	66.443	45.333
7.857	112.112	46.751	95.904	104.921	41.653	.	.	55.728	44.064
7.386	108.272	45.561	91.641	97.484	41.776	.	.	53.469	44.072
8.492	104.364	44.608	95.117	96.813	41.142	.	.	52.440	45.649
10.966	94.608	35.031	83.182	93.920	37.886	.	.	49.254	42.814
11.309	102.054	49.313	91.023	101.318	44.606	.	.	52.143	43.655
14.659	101.477	53.636	98.344	103.448	50.188	.	.	52.664	45.167
23.530	109.595	68.918	99.876	111.948	52.046	.	.	51.944	46.178
34.051	144.321	70.721	94.878	117.113	58.306	.	.	50.970	45.590
44.554	151.753	59.707	97.119	126.163	61.145	.	.	56.415	47.309
59.148	134.578	59.961	98.328	122.977	61.622	.	.	62.423	46.568
65.999	135.694	38.929	84.267	119.242	40.006	.	.	61.435	45.555
73.600	126.344	51.699	89.395	110.992	36.652	.	.	58.012	38.381
74.206	120.734	44.752	92.961	99.750	30.066	.	.	52.526	42.439
74.364	113.578	58.269	91.037	100.003	32.668	.	.	54.758	45.195
86.442	105.537	50.964	86.495	88.204	35.412	.	.	56.598	46.935
101.198	118.607	63.549	90.454	87.918	42.572	.	.	59.105	43.963
128.020	120.152	82.656	93.141	86.789	45.041	.	.	58.035	39.822
141.585	122.466	86.078	94.887	89.713	45.927	.	.	61.322	39.520
140.382	126.457	91.837	86.955	96.363	50.861	.	.	59.634	39.018
138.789	128.885	87.564	84.714	98.044	47.342	.	.	61.114	37.188
141.173	126.059	89.947	78.049	91.516	45.899	.	.	57.339	35.585
147.853	121.121	82.668	79.629	88.305	42.108	.	.	50.463	34.350
159.207	112.954	78.544	73.852	102.588	49.414	.	.	47.594	36.486
155.446	99.885	80.877	70.250	97.305	52.568	.	.	42.651	36.707
137.218	103.837	85.859	73.185	89.895	59.996	.	.	37.022	36.362
141.074	110.313	86.505	73.913	93.918	56.028	.	.	40.311	32.691
156.168	112.547	87.574	74.304	88.103	61.755	18.693	223	40.419	31.128
143.490	99.754	84.252	64.499	84.711	59.913	35.207	1.200	41.953	26.317
114.666	104.787	78.512	68.045	90.108	59.445	40.908	1.365	43.301	27.437
111.048	107.093	82.314	62.959	82.972	51.845	50.866	2.657	45.397	33.104
91.846	101.944	80.147	64.411	74.138	50.536	46.839	30.924	43.995	35.242
105.696	100.648	83.134	62.191	66.733	59.148	53.049	31.707	36.884	33.081
124.081	98.475	79.794	63.103	61.941	55.681	44.381	34.283	35.795	34.252
117.097	98.972	85.207	72.046	62.106	52.795	45.077	35.688	36.490	34.109
103.532	103.039	86.073	77.568	59.627	54.640	46.891	35.968	34.147	30.227

Tourismus in den Berichtsgemeinden 2017

Bezirk Region Gemeinde	Ankünfte			Übernachtungen		
	Inländer	Ausländer	insgesamt	Inländer	Ausländer	insgesamt
Burgenland	**858.187**	**200.035**	**1.058.222**	**2.437.462**	**655.195**	**3.092.657**
Eisenstadt-Stadt	19.339	10.300	29.639	33.084	21.556	54.640
Rust-Stadt	42.609	12.334	54.943	120.291	35.757	156.048
Eisenstadt-Umgebung	53.869	24.113	77.982	124.319	89.315	213.634
Güssing	104.697	12.729	117.426	251.366	42.154	293.520
Jennersdorf	58.616	6.144	64.760	131.662	18.021	149.683
Mattersburg	25.243	3.607	28.850	138.134	8.029	146.163
Neusiedl am See	300.414	104.027	404.441	812.450	361.467	1.173.917
Oberpullendorf	127.714	10.267	137.981	282.081	27.529	309.610
Oberwart	125.686	16.514	142.200	544.075	51.367	595.442
Neusiedler See	406.939	149.096	556.035	1.072.468	504.646	1.577.114
Rosalia	34.535	5.285	39.820	155.810	11.478	167.288
Mittelburgenland	127.714	10.267	137.981	282.081	27.529	309.610
Oberwart	125.686	16.514	142.200	544.075	51.367	595.442
Güssing	104.697	12.729	117.426	251.366	42.154	293.520
Jennersdorf	58.616	6.144	64.760	131.662	18.021	149.683
Neusiedler See	**406.939**	**149.096**	**556.035**	**1.072.468**	**504.646**	**1.577.114**
Andau	2.008	485	2.493	5.284	1.971	7.255
Apetlon	3.704	1.357	5.061	11.446	7.020	18.466
Breitenbrunn am Neusiedler See	3.457	1.727	5.184	9.524	5.725	15.249
Bruckneudorf	1.309	2.018	3.327	2.215	2.849	5.064
Donnerskirchen	1.118	1.140	2.258	3.367	6.360	9.727
Eisenstadt	19.339	10.300	29.639	33.084	21.556	54.640
Frauenkirchen	55.895	6.138	62.033	103.404	16.292	119.696
Gols	8.807	4.424	13.231	18.396	12.102	30.498
Halbturn	1.352	404	1.756	1.872	898	2.770
Hornstein	102	19	121	368	55	423
Illmitz	35.609	10.532	46.141	92.019	53.178	145.197
Jois	11.198	4.499	15.697	23.734	11.494	35.228
Kittsee	1.996	281	2.277	34.841	1.127	35.968
Klingenbach	1.228	810	2.038	2.514	1.884	4.398
Mönchhof	3.272	599	3.871	26.536	3.691	30.227
Mörbisch am See	22.886	10.875	33.761	54.568	48.471	103.039
Neusiedl am See	17.431	8.756	26.187	35.939	23.688	59.627
Nickelsdorf	610	2.818	3.428	1.104	3.234	4.338
Oggau am Neusiedler See	5.029	4.407	9.436	13.722	14.288	28.010
Pamhagen	10.162	10.077	20.239	21.788	64.285	86.073
Parndorf	12.222	18.809	31.031	18.311	28.580	46.891
Podersdorf am See	113.730	27.090	140.820	316.371	105.199	421.570
Purbach am Neusiedler See	7.641	2.797	10.438	17.216	7.106	24.322

Tourismus in den Berichtsgemeinden 2017

Region Gemeinde	Ankünfte			Übernachtungen		
	Inländer	Ausländer	insgesamt	Inländer	Ausländer	insgesamt
Rust	42.609	12.334	54.943	120.291	35.757	156.048
Sankt Andrä am Zicksee	7.284	2.078	9.362	66.118	11.450	77.568
Sankt Margarethen im Burgenland	1.924	465	2.389	3.601	1.447	5.048
Trausdorf an der Wulka	1.192	195	1.387	1.763	530	2.293
Wallern im Burgenland	2.469	444	2.913	4.697	965	5.662
Weiden am See	8.327	2.551	10.878	22.808	11.339	34.147
Winden am See	486	175	661	1.389	971	2.360
Zurndorf	2.543	492	3.035	4.178	1.134	5.312
Rosalia	**34.535**	**5.285**	**39.820**	**155.810**	**11.478**	**167.288**
Bad Sauerbrunn	11.922	462	12.384	113.833	1.187	115.020
Forchtenstein	118	16	134	268	61	329
Marz	6.972	1.051	8.023	10.836	2.667	13.503
Mattersburg	2.517	1.055	3.572	5.606	1.320	6.926
Neudörfl	2.553	797	3.350	4.740	2.328	7.068
Neufeld an der Leitha	5.796	1.460	7.256	9.065	2.866	11.931
Pöttsching	522	127	649	978	273	1.251
Schattendorf	639	99	738	1.873	193	2.066
Steinbrunn	3.496	218	3.714	8.611	583	9.194
Mittelburgenland	**127.714**	**10.267**	**137.981**	**282.081**	**27.529**	**309.610**
Deutschkreutz	3.531	599	4.130	5.792	1.676	7.468
Draßmarkt	24	87	111	32	97	129
Frankenau-Unterpullendorf	667	18	685	1.273	46	1.319
Horitschon	1.656	123	1.779	2.482	267	2.749
Lockenhaus	5.590	248	5.838	9.819	506	10.325
Lutzmannsburg	99.487	6.628	106.115	229.483	18.931	248.414
Markt Sankt Martin	600	183	783	1.887	693	2.580
Neckenmarkt	1.971	518	2.489	3.399	1.325	4.724
Neutal	7.725	786	8.511	15.518	1.710	17.228
Oberpullendorf	6.463	1.077	7.540	12.396	2.278	14.674
Oberwart	**125.686**	**16.514**	**142.200**	**544.075**	**51.367**	**595.442**
Bad Tatzmannsdorf	99.818	8.518	108.336	497.524	32.529	530.053
Bernstein	528	319	847	1.194	1.089	2.283
Deutsch Schützen-Eisenberg	3.351	457	3.808	6.364	1.494	7.858
Großpetersdorf	6.902	1.219	8.121	9.290	2.412	11.702
Hannersdorf	662	2	664	1.870	4	1.874
Kohfidisch	802	185	987	1.435	557	1.992
Loipersdorf-Kitzladen	255	1.046	1.301	332	1.086	1.418
Neustift an der Lafnitz	1.453	410	1.863	2.414	910	3.324
Oberschützen	834	398	1.232	1.728	690	2.418

Tourismus in den Berichtsgemeinden 2017

Region Gemeinde	Ankünfte			Übernachtungen		
	Inländer	Ausländer	insgesamt	Inländer	Ausländer	insgesamt
Oberwart	2.222	570	2.792	4.178	1.474	5.652
Pinkafeld	5.704	2.515	8.219	10.196	4.421	14.617
Rechnitz	850	206	1.056	2.878	714	3.592
Stadtschlaining	2.191	636	2.827	4.502	3.916	8.418
Unterkohlstätten	114	33	147	170	71	241
Güssing	**104.697**	**12.729**	**117.426**	**251.366**	**42.154**	**293.520**
Burgauberg-Neudauberg	3.140	687	3.827	6.811	1.823	8.634
Eberau	728	139	867	1.927	534	2.461
Gerersdorf-Sulz	260	214	474	836	993	1.829
Güssing	2.714	649	3.363	5.532	1.575	7.107
Heiligenbrunn	5.364	606	5.970	9.936	1.608	11.544
Kukmirn	6.189	445	6.634	13.492	1.413	14.905
Ollersdorf im Burgenland	1.227	505	1.732	2.805	1.402	4.207
Rauchwart	1.984	146	2.130	7.384	458	7.842
Stegersbach	82.896	9.320	92.216	202.236	32.241	234.477
Tobaj	195	18	213	407	107	514
Jennersdorf	**58.616**	**6.144**	**64.760**	**131.662**	**18.021**	**149.683**
Deutsch Kaltenbrunn	369	93	462	1.187	301	1.488
Eltendorf	966	135	1.101	2.192	319	2.511
Heiligenkreuz im Lafnitztal	3.240	603	3.843	10.148	2.344	12.492
Jennersdorf	42.399	3.530	45.929	93.923	9.609	103.532
Minihof-Liebau	1.925	333	2.258	5.295	1.405	6.700
Neuhaus am Klausenbach	1.125	184	1.309	3.022	945	3.967
Rudersdorf	618	489	1.107	1.021	1.111	2.132
Sankt Martin an der Raab	7.974	777	8.751	14.874	1.987	16.861

Quelle: Amt der Burgenländischen Landesregierung

Tourismus im Burgenland

Jahr 2017

Übernachtungen absolut

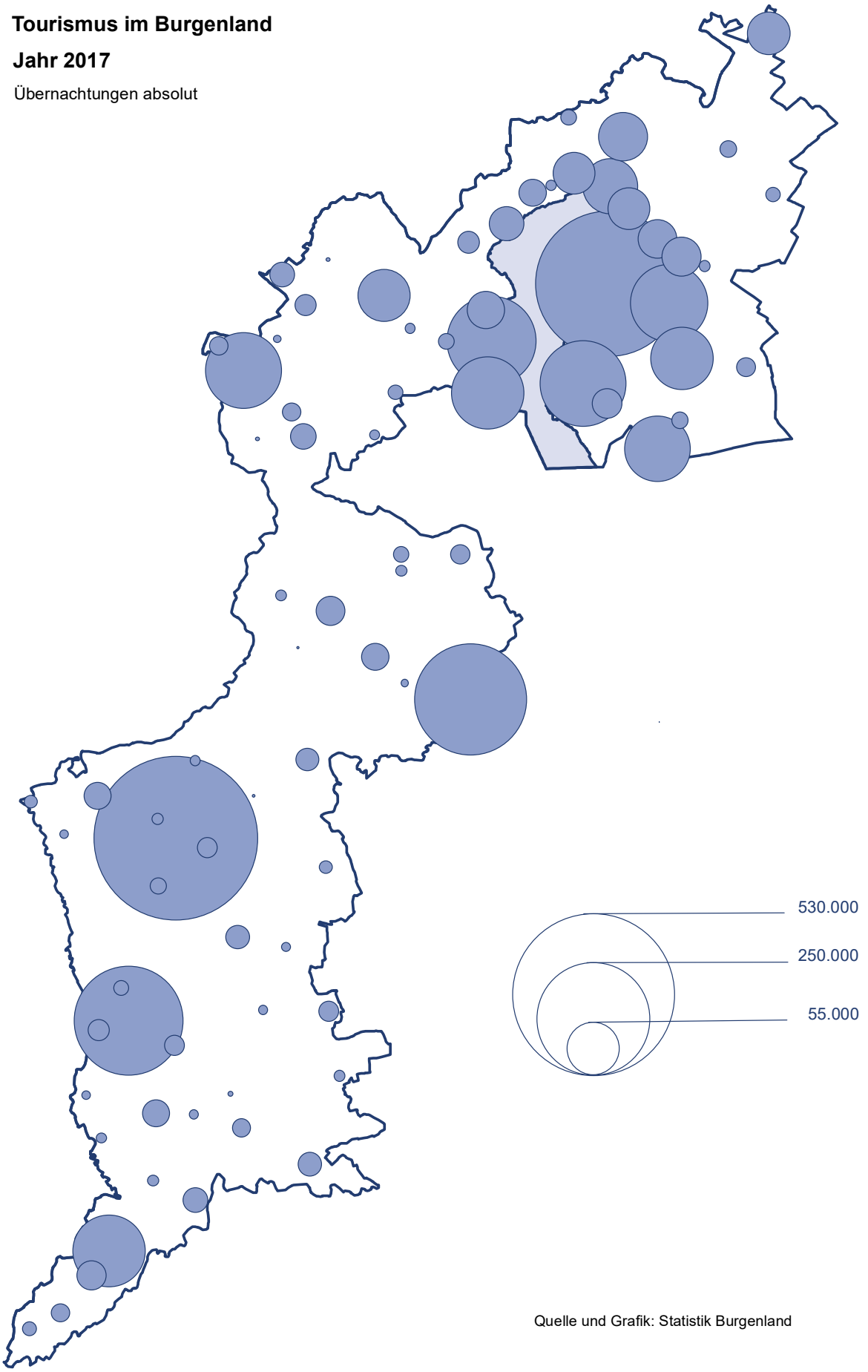

Quelle und Grafik: Statistik Burgenland

Gebarung des Landes Burgenland 2017

in Tausend Euro

Gruppe	Einnahmen	Ausgaben	Differenz
insgesamt	**1.173.341,6**	**1.173.341,6**	**0,0**
Vertretungskörper und allgemeine Verwaltung	20.083,9	193.025,1	-172.941,1
Öffentliche Ordnung und Sicherheit	463,3	8.098,8	-7.635,5
Unterricht, Erziehung, Sport und Wissenschaft	220.121,8	272.890,5	-52.768,7
Kunst, Kultur und Kultus	2.500,5	22.522,1	-20.021,7
Soziale Wohlfahrt und Wohnbauförderung	212.844,5	327.415,5	-114.570,9
Gesundheit	19.200,1	121.751,3	-102.551,3
Straßen- und Wasserbau, Verkehr	13.786,4	62.864,2	-49.077,8
Wirtschaftsförderung	15.349,2	45.980,8	-30.631,6
Dienstleistungen	711,1	1.152,4	-441,4
Finanzwirtschaft	658.209,0	117.640,9	540.568,2
Abwicklung der Ergebnisse der Vorjahre	10.071,8	0,0	10.071,8

Quelle: Amt der Burgenländischen Landesregierung

Gemeindefinanzstatistik des Burgenlandes[1)]

in Euro

Steuerart	2012	2013	2014	2015	2016	2017
Gesamtsteueraufkommen	**271.154.437**	**284.887.828**	**294.581.909**	**299.562.454**	**303.984.833**	**306.961.119**
Landessteuerkraftkopfquote	**952,4**	**997,2**	**1.027,5**	**1.042,0**	**1.054,4**	**1.057,4**
davon:						
Grundsteuer A + B	67,7	69,9	71,5	74,5	75,6	77,5
Kommunalsteuer	192,0	200,9	207,0	213,6	219,9	226,9
Getränkesteuer	-0,3	0,0	-0,3	-0,3	-0,1	-0,2
Lustbarkeitsabgabe	6,3	3,2	6,7	7,3	3,3	4,0
Hundeabgabe	1,7	1,8	1,8	1,9	1,9	1,9
Ertragsanteile	685,1	721,4	740,7	745,1	753,7	747,2

Quelle: Amt der Burgenländischen Landesregierung

[1)] Revision der Jahre 2012 bis 2016

Entwicklung der Landesgebarung

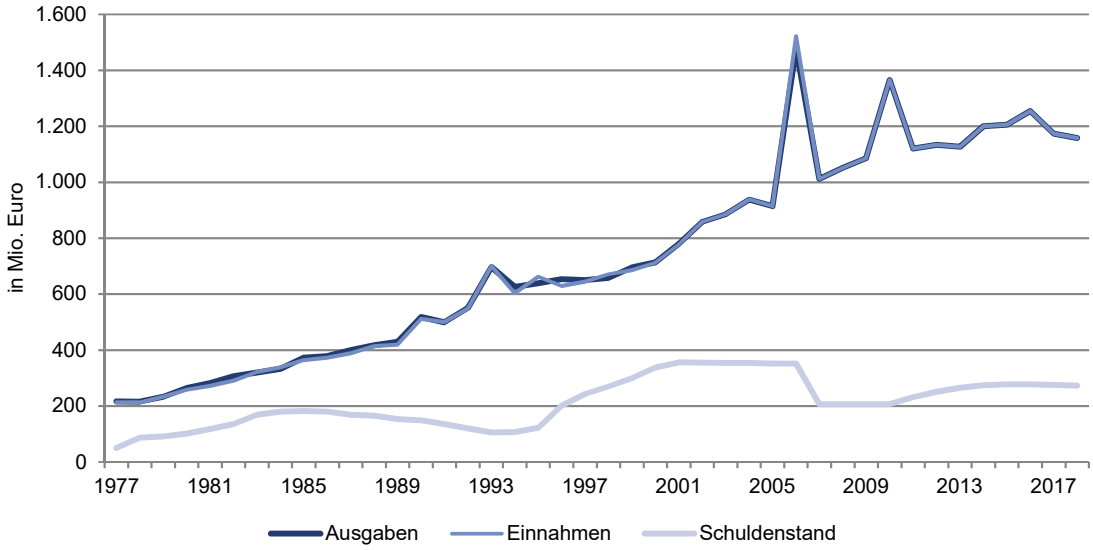

Steueraufkommen der burgenländischen Gemeinden 2017
nach Steuerarten

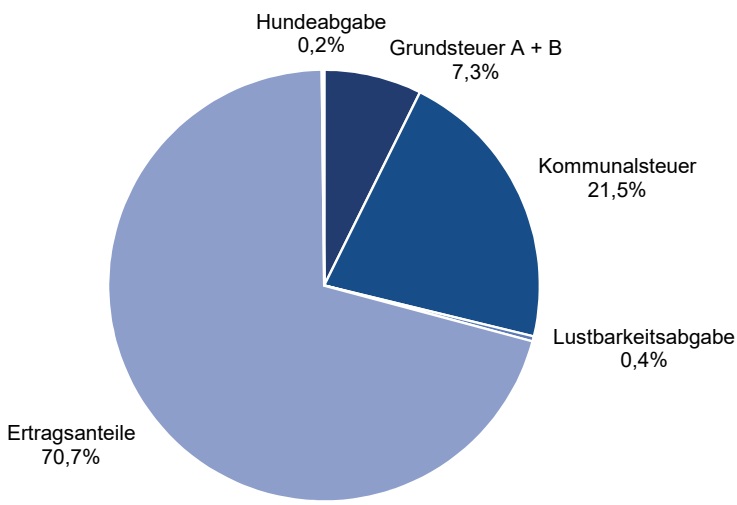

Bruttoregionalprodukt nach Bundesländern, laufende Preise

ESVG 2010

Wirtschaftsbereich	2009	2010	2011	2012	2013	2014	2015	2016	2017[1)]
in Mio. €									
Österreich	**288.044**	**295.897**	**310.129**	**318.653**	**323.910**	**333.146**	**344.259**	**356.238**	**369.899**
Burgenland	6.441	6.698	7.013	7.366	7.540	7.737	8.034	8.334	8.765
Niederösterreich	45.200	46.286	48.511	49.802	50.470	52.049	53.850	55.319	57.349
Wien	76.313	78.130	80.747	81.982	83.118	84.750	87.265	91.222	93.865
Kärnten	16.158	16.582	17.548	17.772	17.908	18.420	18.722	19.170	20.233
Steiermark	36.635	37.576	39.467	40.956	41.304	42.711	43.674	45.129	47.223
Oberösterreich	48.055	49.593	52.575	53.978	55.425	57.137	58.680	60.698	63.395
Salzburg	20.852	21.868	22.947	23.887	23.966	24.504	25.615	26.786	27.619
Tirol	25.156	25.591	26.948	28.191	28.939	29.853	31.237	32.393	33.784
Vorarlberg	13.110	13.444	14.242	14.584	15.117	15.860	17.050	17.055	17.532
je Einwohner, in €									
Österreich	**34.500**	**35.400**	**37.000**	**37.800**	**38.200**	**39.000**	**39.900**	**40.800**	**42.100**
Burgenland	22.700	23.600	24.600	25.700	26.300	26.900	27.800	28.600	30.000
Niederösterreich	28.200	28.800	30.100	30.800	31.100	31.900	32.800	33.300	34.400
Wien	45.300	46.100	47.300	47.500	47.400	47.600	48.100	49.200	50.000
Kärnten	28.900	29.700	31.500	32.000	32.200	33.100	33.500	34.200	36.100
Steiermark	30.400	31.200	32.700	33.900	34.100	35.100	35.600	36.500	38.100
Oberösterreich	34.100	35.200	37.200	38.100	39.000	39.900	40.600	41.600	43.100
Salzburg	39.600	41.500	43.400	45.000	45.000	45.700	47.300	48.900	50.100
Tirol	35.800	36.300	38.000	39.500	40.300	41.200	42.600	43.600	45.200
Vorarlberg	35.700	36.400	38.500	39.200	40.400	42.100	44.800	44.100	44.900

Quelle: Statistik Austria

[1)] vorläufige Zahlen

Erwerbstätige nach Bundesländern

ESVG 2010

Wirtschaftsbereich	2009	2010	2011	2012	2013	2014	2015	2016	2017[1)]
Beschäftigungsverhältnisse									
Österreich	**4.274.800**	**4.305.300**	**4.379.000**	**4.424.700**	**4.449.200**	**4.493.800**	**4.525.400**	**4.590.400**	**4.670.000**
Burgenland	117.100	117.200	121.000	121.900	123.200	125.200	126.200	127.400	129.400
Niederösterreich	705.100	706.000	718.100	724.200	730.200	738.000	743.800	752.100	763.800
Wien	961.500	972.600	987.500	1.005.400	1.007.100	1.018.400	1.029.000	1.047.900	1.067.800
Kärnten	269.500	270.000	273.400	273.300	273.200	275.200	274.600	276.500	279.900
Steiermark	610.600	616.500	629.000	631.300	632.300	636.800	638.500	646.500	659.000
Oberösterreich	737.800	740.200	752.800	759.700	765.200	773.500	779.100	790.500	803.100
Salzburg	305.500	308.200	313.400	317.700	320.000	321.500	323.400	327.200	331.600
Tirol	383.800	389.700	395.400	401.100	405.100	409.000	412.800	420.900	429.800
Vorarlberg	182.900	184.000	187.700	189.200	192.100	195.700	197.400	200.600	204.800

Quelle: Statistik Austria

[1)] vorläufige Zahlen

Verfügbares Einkommen nach Bundesländern

ESVG 2010

Wirtschaftsbereich	2009	2010	2011	2012	2013	2014	2015	2016	2017
in Mio. €									
Österreich	**172.401**	**173.778**	**178.320**	**185.380**	**185.562**	**190.712**	**193.159**	**200.647**	**205.066**
Burgenland	5.730	5.820	5.925	6.266	6.201	6.405	6.563	6.771	6.990
Niederösterreich	34.129	34.664	35.559	36.896	36.911	37.746	38.145	39.775	40.421
Wien	35.692	35.813	36.769	37.981	37.913	38.961	39.503	41.025	41.743
Kärnten	11.023	11.115	11.279	11.746	11.689	12.023	12.144	12.513	12.770
Steiermark	24.067	24.313	24.890	25.866	25.872	26.595	26.891	27.813	28.517
Oberösterreich	29.013	29.131	29.956	31.097	31.132	32.058	32.363	33.589	34.474
Salzburg	10.999	11.038	11.332	11.815	11.886	12.239	12.396	12.928	13.232
Tirol	14.020	14.101	14.541	15.227	15.383	15.863	16.140	16.849	17.323
Vorarlberg	7.729	7.783	8.069	8.485	8.576	8.822	9.013	9.384	9.597

Quelle: Statistik Austria

Bruttowertschöpfung zu Herstellungspreisen nach Wirtschaftssektoren, laufende Preise

ESVG 2010

Jahr	Österreich				Burgenland			
	Primärer Sektor (A)	Sekundärer Sektor (B-F)	Tertiärer Sektor (G-T)	ins-gesamt	Primärer Sektor (A)	Sekundärer Sektor (B-F)	Tertiärer Sektor (G-T)	ins-gesamt
2007	4.022	78.300	171.282	253.604	257	1.645	3.708	5.611
2008	3.943	79.199	179.273	262.415	224	1.663	3.840	5.726
2009	3.303	74.295	179.073	256.671	192	1.645	3.902	5.740
2010	3.750	75.557	184.326	263.633	219	1.732	4.017	5.968
2011	4.348	78.920	193.136	276.404	248	1.787	4.216	6.250
2012	4.297	81.684	197.568	283.549	275	1.869	4.411	6.554
2013	4.064	82.678	201.882	288.624	216	1.986	4.516	6.718
2014	4.000	84.501	208.729	297.230	211	1.984	4.707	6.903
2015	3.889	86.681	216.456	307.027	257	2.032	4.876	7.165
2016	3.964	89.778	223.851	317.593	215	2.128	5.087	7.430
2017[1)]	4.445	93.499	231.997	329.941	307	2.194	5.317	7.818

Quelle: Statistik Austria

[1)] vorläufige Zahlen

Bruttowertschöpfung zu Herstellungspreisen nach Wirtschaftsbereichen, laufende Preise

ESVG 2010

Wirtschaftsbereich		Österreich			Burgenland			Burgenland Anteil 2016 in %
		2014	2015	2016	2014	2015	2016	
insgesamt		**297.230**	**307.027**	**317.593**	**6.903**	**7.165**	**7.430**	**2,3**
A	Land- und Forstwirtschaft, Fischerei	4.000	3.889	3.964	211	257	215	5,4
B	Bergbau und Gewinnung von Steinen und Erden	1.401	1.148	1.000	18	19	17	1,7
C	Herstellung von Waren	55.169	57.470	59.526	1.046	1.057	1.098	1,8
D	Energieversorgung	5.788	5.691	5.998	174	201	189	3,2
E	Wasserversorgung; Abwasser- und Abfallentsorgung und Beseitigung von Umweltverschmutzungen	3.184	3.198	3.346	101	101	112	3,3
F	Bau	18.959	19.173	19.909	645	655	712	3,6
G	Handel; Instandhaltung und Reparatur von Kraftfahrzeugen	36.636	37.537	38.180	859	854	872	2,3
H	Verkehr und Lagerei	16.779	17.416	18.013	269	275	298	1,7
I	Beherbergung und Gastronomie	15.117	15.672	16.678	399	407	428	2,6
J	Information und Kommunikation	10.361	10.684	11.327	127	143	145	1,3
K	Erbringung von Finanz- und Versicherungsdienstleistungen	12.962	13.505	13.095	302	311	330	2,5
L	Grundstücks- und Wohnungswesen	28.678	29.898	31.097	758	801	848	2,7
M+N	Erbringung von freiberuflichen, wissenschaftlichen, technischen und sonstigen wirtschaftlichen Dienstleistungen	28.027	29.196	30.757	403	410	429	1,4
O	Öffentliche Verwaltung, Verteidigung; Sozialversicherung	15.232	15.721	16.167	514	543	561	3,5
P	Erziehung und Unterricht	16.273	16.789	17.348	417	433	444	2,6
Q	Gesundheits- und Sozialwesen	20.119	21.205	22.265	468	494	521	2,3
R,S,T	Kunst, Unterhaltung und Erholung, Erbringung von sonstigen Dienstleistungen	8.542	8.833	8.922	193	206	211	2,4

Quelle: Statistik Austria

Rundungsdifferenzen nicht ausgeglichen

Bruttoregionalprodukt und Erwerbstätige 2016[1)] nach NUTS 3-Regionen

ESVG 2010

NUTS 3-Region	BRP je Einwohner	BRP je Einwohner	Bruttoregional-produkt (BRP)	Erwerbstätige (Jobs)	Wohn-bevölkerung
	Rang	in €	in Mio. €	Anzahl	Anzahl
ÖSTERREICH	**.**	**40.800**	**356.238**	**4.590.400**	**8.739.800**
Mittelburgenland	34	24.400	919	14.400	37.700
Nordburgenland	23	31.500	4.916	71.600	156.300
Südburgenland	33	25.600	2.499	41.300	97.700
Mostviertel-Eisenwurzen	22	31.800	7.797	111.000	245.200
Niederösterreich-Süd	26	29.500	7.636	111.600	259.100
Sankt Pölten	13	42.400	6.508	87.900	153.400
Waldviertel	28	28.400	6.246	102.500	219.600
Weinviertel	35	22.200	2.763	41.000	124.700
Wiener Umland/Nordteil	30	27.300	8.790	117.500	322.500
Wiener Umland/Südteil	7	46.300	15.578	180.700	336.600
Wien	3	49.200	91.222	1.047.900	1.853.100
Klagenfurt-Villach	15	39.200	11.181	155.100	285.000
Oberkärnten	31	26.800	3.358	53.400	125.200
Unterkärnten	24	30.700	4.632	68.000	150.900
Graz	5	46.800	20.217	274.400	432.100
Liezen	18	36.300	2.905	40.900	80.000
Östliche Obersteiermark	17	36.400	5.874	74.800	161.400
Oststeiermark	27	28.700	7.648	128.600	266.400
West- und Südsteiermark	29	28.300	5.489	81.700	194.300
Westliche Obersteiermark	25	29.500	2.996	46.100	101.500
Innviertel	19	34.900	9.872	136.800	283.200
Linz-Wels	2	51.300	29.721	378.900	579.000
Mühlviertel	32	26.700	5.543	81.500	207.800
Steyr-Kirchdorf	10	43.700	6.768	79.300	154.700
Traunviertel	16	37.300	8.793	114.100	235.600
Lungau	20	33.600	689	10.300	20.500
Pinzgau-Pongau	14	42.100	7.007	92.900	166.500
Salzburg und Umgebung	1	52.900	19.090	224.000	360.600
Außerfern	6	46.700	1.506	17.400	32.200
Innsbruck	11	43.300	13.271	184.000	306.800
Osttirol	21	32.500	1.593	25.500	49.000
Tiroler Oberland	8	46.100	4.734	55.900	102.700
Tiroler Unterland	9	44.800	11.289	138.100	252.000
Bludenz-Bregenzer Wald	4	47.700	4.311	49.000	90.400
Rheintal-Bodenseegebiet	12	43.000	12.744	151.600	296.300

Quelle: Statistik Austria

Rundungsdifferenzen nicht ausgeglichen

[1)] NUTS 3-Daten immer ein Jahr später verfügbar

Bruttoregionalprodukt 2017
Anteil der Bundesländer

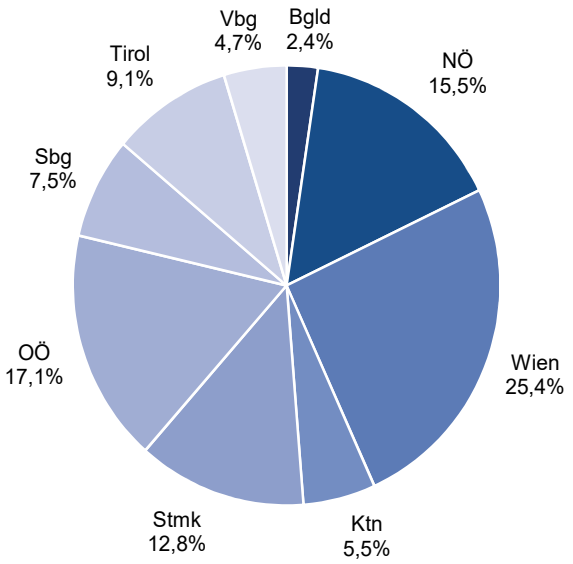

Bruttoregionalprodukt 2010 - 2017
je Einwohner, durchschnittliche jährliche Veränderung in %

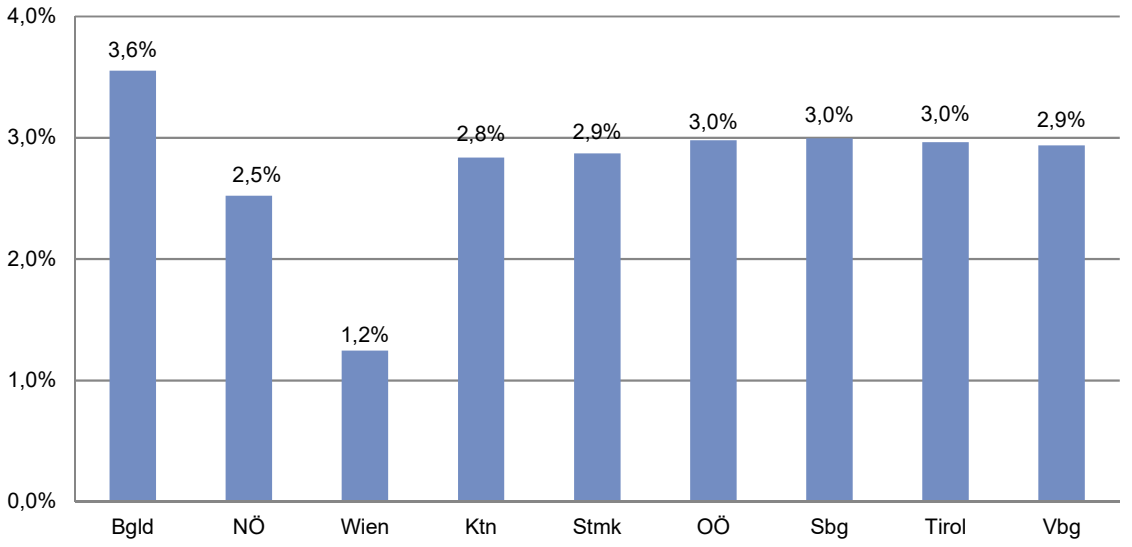

Energie, Umwelt, Innovation, Mobilität

Energie, Umwelt

Forschung, Innovation

Informationsgesellschaft

Verkehr

Energetischer Endverbrauch in Terajoule nach zusammengefassten Energieträgern

Jahr	insgesamt	Kohle[1]	Öl[2]			Gas	Brennholz	Biogene Brenn- u. Treibstoffe[3]	Umgebungswärme etc.[4]	Fernwärme	elektrische Energie
			insg.	davon							
				Benzin	Diesel						
1990	22.291	950	11.924	3.883	3.749	2.023	4.055	98	105	131	3.005
1995	25.491	793	13.055	3.732	5.100	3.259	4.314	113	155	199	3.604
2000	28.180	477	13.881	3.088	7.449	4.711	3.746	343	274	440	4.308
2001	30.454	456	14.823	3.109	8.141	5.526	3.829	349	278	523	4.670
2002	31.116	391	15.799	3.342	9.043	5.488	3.422	331	281	682	4.721
2003	32.331	369	17.400	3.430	9.903	5.017	3.203	357	304	802	4.879
2004	32.621	345	17.479	3.338	10.320	5.889	3.079	393	318	422	4.696
2005	32.486	151	17.712	3.303	10.753	5.300	2.675	1.206	306	420	4.716
2006	32.899	138	17.036	3.181	10.218	5.310	2.727	1.773	353	692	4.870
2007	33.265	148	16.438	3.110	10.369	5.012	3.496	2.142	330	943	4.755
2008	33.236	147	15.864	2.942	10.004	4.773	3.458	2.436	377	1.154	5.028
2009	32.495	124	15.186	2.783	9.612	4.733	2.566	2.878	391	1.348	5.268
2010	33.372	132	15.684	2.780	10.051	5.159	2.878	2.435	484	1.096	5.503
2011	33.227	96	14.910	2.584	9.734	5.071	2.818	3.032	547	1.166	5.586
2012	32.627	96	14.403	2.513	9.714	5.186	2.830	2.908	571	1.174	5.460
2013	33.060	76	14.900	2.480	10.339	5.361	3.047	2.953	528	1.195	5.001
2014	32.109	62	14.349	2.445	10.145	5.259	2.542	2.864	557	1.135	5.341
2015	33.438	57	15.016	2.483	10.371	5.123	2.807	2.929	733	1.161	5.613
2016	34.465	59	15.542	2.454	10.879	5.525	2.916	2.726	803	1.068	5.826
2017	34.945	60	15.921	2.425	11.233	5.450	2.938	2.883	865	1.259	5.569

Quelle: Statistik Austria

[1] Steinkohle, Braunkohle, Braunkohlen-Briketts, Brenntorf, Koks, Gichtgas, Kokereigas

[2] Erdöl, Sonstiger Raffinerieeinsatz, Benzin, Petroleum, Diesel, Gasöl für Heizwecke, Heizöl, Flüssiggas, Sonstige Produktion der Erdölverarb., Raffinerie-Restgas

[3] Pellets und Holzbriketts, Holzabfall, Holzkohle, Bioethanol, Biodiesel, Sonstige biogene Flüssiggase

[4] Geothermie, Umgebungswärme, Solarwärme

Sektoraler energetischer Endverbrauch in Terajoule

Jahr	insgesamt	Veränderung zum Vorjahr	Landwirtschaft	Produzierender Bereich	Öffentliche und private Dienst-leistung	Verkehr	Private Haushalte
1990	22.291	5,2	1.469	2.304	1.386	6.857	10.276
1995	25.491	7,9	1.382	2.533	1.972	8.005	11.599
2000	28.180	-1,7	1.287	2.687	3.243	9.667	11.295
2001	30.454	8,1	1.282	3.257	3.699	10.449	11.767
2002	31.116	2,2	1.227	3.472	3.900	11.574	10.942
2003	32.331	3,9	1.211	3.737	4.059	12.659	10.665
2004	32.621	0,9	1.218	4.084	4.214	12.800	10.305
2005	32.486	-0,4	1.118	4.715	3.455	13.140	10.058
2006	32.899	1,3	1.137	5.217	3.579	12.839	10.127
2007	33.265	1,1	1.132	6.151	3.301	13.058	9.624
2008	33.236	-0,1	1.139	6.351	3.779	12.626	9.342
2009	32.495	-2,2	1.141	6.066	3.221	12.307	9.761
2010	33.372	2,7	1.171	5.758	2.970	12.727	10.748
2011	33.227	-0,4	1.166	6.650	2.795	12.205	10.411
2012	32.627	-1,8	1.146	6.635	2.108	12.203	10.536
2013	33.060	1,3	1.174	6.556	1.880	12.804	10.646
2014	32.109	-2,9	1.124	6.710	1.861	12.879	9.535
2015	33.438	4,1	1.162	6.597	1.917	13.264	10.499
2016	34.465	3,1	1.183	7.032	2.044	13.507	10.698
2017	34.945	1,4	1.191	7.003	2.220	13.688	10.844

Quelle: Statistik Austria

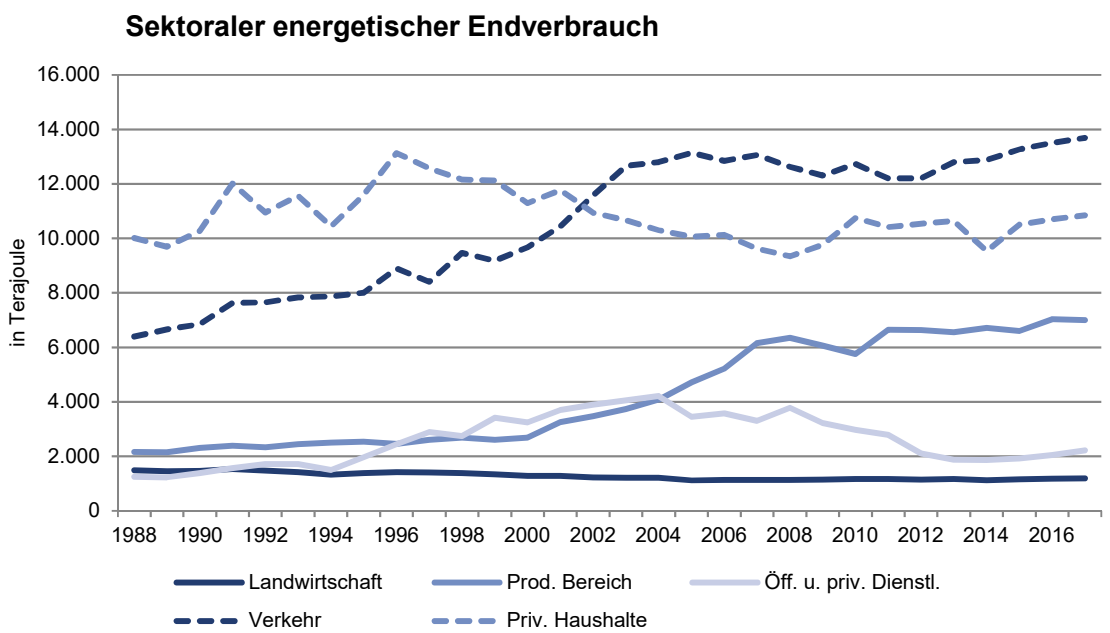

Treibhausgas-Emissionen in 1.000t CO_2-Äquivalenten nach Bundesländern

Jahr	Burgen-land	Kärnten	Nieder-österreich	Ober-österreich	Salzburg	Steiermark	Tirol	Vorarlberg	Wien	Österreich
1990	1.598	4.510	18.420	22.181	3.346	14.074	4.191	2.019	8.351	78.690
1995	1.758	4.780	18.305	21.503	3.628	14.895	4.438	2.116	8.307	79.730
2000	1.814	4.941	18.100	22.521	3.655	14.674	4.484	2.099	8.144	80.432
2003	2.088	5.656	21.734	24.293	4.168	16.325	5.208	2.314	10.031	91.817
2004	2.091	5.633	22.071	23.382	4.326	16.546	5.303	2.330	9.894	91.576
2005	2.096	5.389	22.066	24.547	4.379	16.150	5.391	2.371	10.266	92.655
2006	1.984	5.547	21.482	24.205	4.245	15.458	5.231	2.270	9.412	89.834
2007	1.935	5.396	21.096	23.827	4.076	14.739	5.082	2.194	8.758	87.103
2008	1.891	5.445	20.230	24.264	4.127	14.823	5.094	2.184	8.892	86.950
2009	1.805	4.816	19.129	21.251	3.899	13.052	4.804	2.135	9.228	80.119
2010	1.840	4.891	20.266	23.646	3.884	13.721	4.897	2.215	9.572	84.932
2011	1.784	4.807	19.885	22.731	3.662	13.955	4.700	2.031	8.895	82.450
2012	1.740	4.673	18.919	22.570	3.625	13.419	4.702	2.026	8.243	79.917
2013	1.746	4.836	19.183	22.240	3.631	13.421	4.845	2.106	8.171	80.179
2014	1.685	4.596	17.694	21.994	3.466	12.722	4.701	1.987	7.597	76.442
2015	1.730	4.726	18.155	22.446	3.502	13.381	4.783	2.054	8.078	78.855
2016	1.817	4.716	18.094	22.860	3.711	13.172	4.847	2.101	8.356	79.674

Quelle: Umweltbundesamt, Bundesländer Luftschadstoff-Inventur

Treibhausgas-Emissionen in 1.000t CO_2-Äquivalenten nach Sektoren, Burgenland

Jahr	insgesamt	Energie	Industrie	Verkehr	Gebäude	Landwirtschaft	Sonstige
1990	1.598	2	109	512	459	327	190
1995	1.758	21	116	592	510	322	197
2000	1.814	36	107	707	507	281	175
2003	2.088	70	130	918	526	253	191
2004	2.091	12	176	937	517	254	194
2005	2.096	16	237	951	446	250	195
2006	1.984	16	197	898	444	243	185
2007	1.935	18	206	909	381	245	176
2008	1.891	19	190	855	397	259	171
2009	1.805	18	193	830	349	247	167
2010	1.840	16	196	862	368	231	167
2011	1.784	14	213	832	324	243	158
2012	1.740	13	213	830	293	238	154
2013	1.746	6	218	873	258	242	148
2014	1.685	6	204	854	219	256	145
2015	1.730	6	204	868	258	253	142
2016	1.817	6	221	905	279	264	142

Quelle: Umweltbundesamt, Bundesländer Luftschadstoff-Inventur

Wasserhygienische Untersuchungen

Art der Untersuchung	2011	2012	2013	2014	2015	2016	2017
Bakteriologische Proben insgesamt	**2.259**	**2.204**	**2.325**	**2.306**	**2.428**	**2.067**	**2.376**
Trinkwasser	1.693	1.663	1.716	1.594	1.677	1.427	1.538
Badewasser (Bäder)	326	282	440	451	470	469	538
Badewasser (Badeseen, Kleinbadeteiche)	176	180	98	212	218	137	135
sonstige	64	79	71	49	63	34	57
Neusiedler See	.	.	.	.	.	.	108
Chemische Proben insgesamt	**1.102**	**1.476**	**1.615**	**1.735**	**1.648**	**1.828**	**2.123**
Trinkwasseruntersuchungen	606	528	660	604	628	524	761
Trinkwasseruntersuchungen WLVNB	.	.	.	279	183	483	477
Badewasseruntersuchungen	317	334	443	410	480	498	545
sonstige	179	614	512	442	357	323	340

Quelle: Amt der Burgenländischen Landesregierung

Treibhausgas-Emissionen 2016

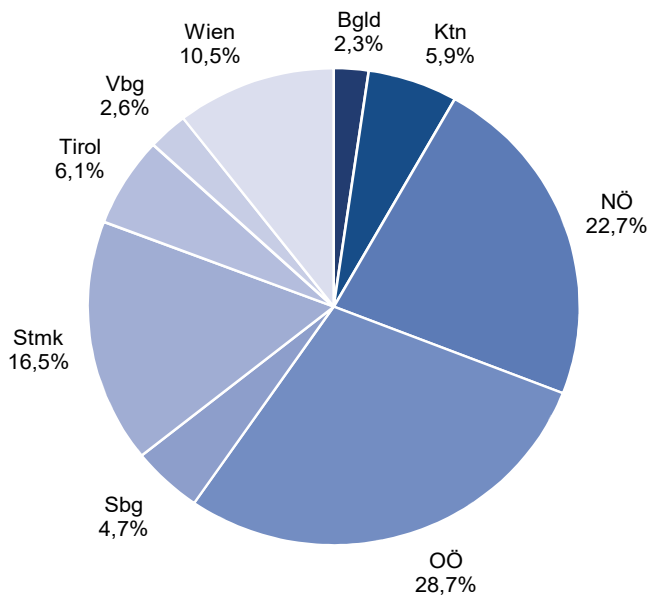

Abfallwirtschaftliche Parameter im Burgenland

	2013	2014	2015	2016	2017
Siedlungsabfälle in Tonnen					
Sammlung aus Haushalten durch UDB					
Restmüll	29.473	29.698	29.294	29.822	30.178
Biogene Abfälle	13.078	13.749	13.713	14.386	15.073
Sperrmüll	7.464	8.226	7.903	8.118	7.982
Getrennt gesammelte Altstoffe	39.064	39.680	38.670	38.591	38.840
Problemstoffe	665	664	662	668	676
insgesamt	**89.745**	**92.017**	**90.241**	**91.585**	**92.747**
Abfälle aus Gewerbe und Industrie					
Restmüll	4.592	4.663	4.674	4.839	4.921
Biogene Abfälle	682	706	722	759	757
Getrennt gesammelte Altstoffe	6.442	6.147	5.990	5.459	6.185
Sonstige Sammlungen bzw. Anlieferungen	53.106	58.111	53.071	55.674	57.033
insgesamt	**64.822**	**69.628**	**64.456**	**66.731**	**68.897**
Bauschutt und Erdaushub	**10.138**	**9.317**	**11.402**	**11.341**	**13.278**
Müllanfall gesamt	**164.704**	**170.962**	**166.100**	**169.657**	**174.923**
Leistungsdaten des UDB					
Restmüllsammelgefäß-Einheiten (120 Liter)	169.358	172.058	176.001	179.110	184.300
Biomüllsammelgefäß-Einheiten (80 Liter)	39.167	40.415	41.907	43.382	44.849
Müllsammelfahrzeuge	67	68	70	71	73
Km-Leistung mit Müllsammelfahrzeugen	1.615.547	1.644.991	1.641.968	1.653.100	1.661.198
Müllaufkommen im Jahr in kg/Einwohner	577	598	581	594	612
Altstoffe-Systemsammlung					
Sammlung aus Haushalten durch UDB					
Papier	20.712	20.973	20.968	20.672	20.737
Glas	9.076	9.349	8.509	8.679	8.784
Metall (FE- und NE-Metall)	1.470	1.466	1.471	1.495	1.481
Leichtverpackung (KS-Folien und -Körper)	7.806	7.892	7.721	7.745	7.838
gesamt	**39.064**	**39.680**	**38.670**	**38.591**	**38.840**
Abfälle aus Gewerbe und Industrie					
Papier	6.163	5.826	5.648	5.223	5.986
Glas	279	321	341	236	199
gesamt	**6.442**	**6.147**	**5.990**	**5.459**	**6.185**

Quelle: Umweltdienst Burgenland

Rundungsdifferenzen nicht ausgeglichen

Kläranlagen im Burgenland

Die Siedlungsstruktur des Burgenlandes mit der Situierung der Ortschaften in den Talniederungen und der dichten Verbauung der Ortschaften begünstigt regionale Entsorgungssysteme. Die Abwasserbeseitigung und Abwasserreinigung wird daher in 133 Gemeinden von 18 burgenländischen Abwasserverbänden durchgeführt. Die Abwasserableitung und Abwasserreinigung der sonstigen Gemeinden erfolgt über Einzelkläranlagen bzw. Anlagen in benachbarten Bundesländern oder im Ausland.

Seit dem Jahre 2001 verfügen alle 171 burgenländischen Gemeinden über entsprechende Kanalisationsanlagen mit in Betrieb befindlichen biologischen Abwasserreinigungsanlagen. Insgesamt besitzen ca. 98,7 % aller Einwohner einen Kanalanschluss. Ende 2017 waren im Burgenland insgesamt 77 Kläranlagen in Betrieb. Die Abwässer von 13 burgenländischen Gemeinden (Ortsteilen) werden in Kläranlagen in den benachbarten Bundesländern und in Ungarn (Szentpéterfa) gereinigt. In burgenländischen Kläranlagen erfolgt die Reinigung von Abwässern aus 6 Gemeinden von Niederösterreich und 7 Gemeinden der Steiermark. Weiters werden auch die Abwässer von Szentgotthard im Burgenland gereinigt.

Neben den häuslichen Abwässern werden auch die industriellen und gewerblichen Abwässer in 73 kommunalen Kläranlagen mitbehandelt. Einen wesentlichen Anteil stellen hiebei die Abwässer der Nahrungsmittelindustrie (Konservenindustrie) sowie der Winzerei dar. Darüber hinaus werden auch die Abwässer der Textilindustrie (z.B. Vossen, Lyocell) sowie des Tourismus miterfasst.
Eigene betriebliche Anlagen werden von der Fa. Boxmark Leathers (Jennersdorf, 4. Reinigungsstufe), der BTKV (Unterfrauenhaid, Vorreinigung), der Fa. Lyocell (Heiligenkreuz, Vorreinigung) sowie der Fa. Pet2Pet (Müllendorf, Vorreinigung) betrieben.

Die Abwasserreinigung erfolgt fast ausschließlich in Belebtschlammanlagen. Die Kläranlagen sind weitgehend als Niedriglastanlagen für gleichzeitige Schlammstabilisierung ausgelegt, lediglich in 4 Verbandsanlagen erfolgt eine Schlammstabilisierung durch Schlammfaulung.

Die folgende Übersicht enthält alle im Burgenland am 31.12.2017 in Betrieb stehenden Kläranlagen mit einer Reinigungskapazität von mehr als 200 Einwohnergleichwerten. Neben der derzeitigen Kapazität der Kläranlage (Angabe in Einwohnerwerten) ist auch das Jahr der Inbetriebnahme sowie allfällige Änderungen der Kläranlage angeführt. Die Jahreszahlen in der letztangeführten Spalte geben das Jahr der Inbetriebnahme sowie die letzte Änderung der Ausbaugröße der Kläranlage oder eine signifikante Änderung der Vorgaben des Wasserrechtsbescheides an.

In der Spalte „Reinigungsleistung 2017“ wird angeführt, welcher Grad der Abwasserreinigung im Berichtsjahr erreicht wurde. Die Reinigungsleistung und die Ablaufqualität wurden dabei nach den derzeit geltenden Emissionsverordnungen sowie einer Richtlinie des BMLFUW beurteilt, wobei die Jahresmittelwerte der Ablaufkonzentrationen sowie der Jahresmittelwert der Stickstoffentfernung bewertet wurden.

Zeichenerklärung:

C = biologische Reinigung (Kohlenstoffentfernung)
N = Nitrifikation (Stickstoff-Oxidation)
D = Denitrifikation (Stickstoff-Entfernung)
P = Phosphorentfernung

Der jeweilige Standort von Einzelkläranlagen (ARA-Abwasserreinigungsanlage, BARA-betriebliche Abwasserreinigungsanlage) bzw. Verbandskläranlagen (AWV-Abwasserverband, WV-Wasserverband, GV-Gemeindeverband, RHV-Reinhalteverband, WRV-Wasserreinhalteverband) wird kenntlich gemacht durch die Anführung der derzeitigen Kapazität, der Reinigungsleistung im Jahre 2017 und des Jahres der Inbetriebnahme bzw. Änderungen bei der jeweiligen Gemeinde bzw. dem betreffenden Ortsteil, beim Konsens oder Wasserrechtsbescheid der Kläranlage.

Insgesamt verfügt das Burgenland über eine Kläranlagenkapazität von 946.050 EW, abzüglich der industriellen Kläranlagenkapazitäten von 149.360 EW steht für die Einwohner des Burgenlandes eine kommunale Kapazität von 796.690 EW zur Verfügung. Auf Grund der Erhebungen der Abteilung 5 - Baudirektion, Referat Gewässeraufsicht betrug die mittlere kommunale Kläranlagenbelastung 526.733 EW im Jahre 2017. Dabei ist zu berücksichtigen, dass die Kläranlagen jeweils für die Spitzenbelastungen ausgelegt werden müssen (dies betrifft vor allem die Konservenindustrie, Winzerei und den Tourismus), um während des gesamten Jahres eine ordnungsgemäße Abwasserreinigung sicherstellen zu können. 86,4 % der kommunalen Kläranlagenkapazität stehen derzeit in Form von Verbandsanlagen zur Verfügung, der restliche Anteil entfällt auf kommunale Einzelkläranlagen.

Von den Ende 2017 in Betrieb befindlichen 77 Kläranlagen des Burgenlandes wurden im Rahmen der Fremdüberwachung seitens der Abteilung 5 - Baudirektion, Referat Gewässeraufsicht des Amtes der Burgenländischen Landesregierung die Zu- und Ablaufqualität von 75 Kläranlagen periodisch überprüft.

Unter Berücksichtigung der erzielten Reinigungsleistung 2017 der kommunalen Kläranlagen und der jeweils bestehenden Kläranlagenkapazität ergibt sich folgende Verteilung:

Reinigungs-leistung	**Kläranlagengröße (EW)**				
	51 - 500	**501 - 1.000**	**1.001 - 5.000**	**5.001 - 50.000**	**> 50.000**
C	-	-	-	-	-
C, P	-	-	-	-	-
C, N	-	-	-	-	-
C, N, D	900	-	-	-	-
C, N, P	-	-	-	-	-
C, N, D, P	-	5.130	41.000	362.850	385.500
Summe	**900**	**5.130**	**41.000**	**362.850**	**385.500**
Anzahl	**2**	**9**	**15**	**20**	**5**

Mehr als 99% der kommunalen Kläranlagenkapazität konnte im Jahre 2017 sämtliche Anforderungen der Emissionsverordnung sowie der Richtlinie des BMLFUW erfüllen. Für die restlichen Kläranlagen wurden zumeist bereits Sanierungsprojekte ausgearbeitet und werden zum Teil bereits umgesetzt, um die Anlagen an den Stand der Technik anpassen zu können. Ebenso ist es erforderlich, bei einigen Anlagen die Betriebsführung zu optimieren.

Kläranlagen im Burgenland

Bezirk Gemeinde	Art	Einleitung in die ARA/den AWV	dzt. Kapazität EW	Reinigungs- leistung 2017	Inbetrieb- nahme bzw. Änderungen
Eisenstadt-Stadt	**AWV**	**Eisbachtal**	**54.000**	**C, N, D, P**	**1980, 2014/16**
Rust-Stadt	**RHV**	**Neusiedler See - Westufer**			
Eisenstadt-Umgebung					
Breitenbrunn am Neusiedler See	RHV	Neusiedler See - Westufer			
Donnerskirchen	RHV	Neusiedler See - Westufer			
Großhöflein	AWV	Eisbachtal			
Hornstein	AWV	Neufelder See			
Klingenbach	WV	Wulkatal			
Leithaprodersdorf	ARA	Seibersdorf			
Loretto	ARA	Seibersdorf			
Mörbisch am See	RHV	Neusiedler See - Westufer			
Müllendorf	AWV	Eisbachtal			
Müllendorf- Pet2Pet	BARA		9.360	2)	2007
Neufeld an der Leitha	AWV	Neufelder See	28.700	C, N, D, P	1969/97, 2014
Oggau am Neusiedler See	RHV	Neusiedler See - Westufer			
Oslip	RHV	Neusiedler See - Westufer			
Purbach am Neusiedler See	RHV	Neusiedler See - Westufer			
Sankt Margarethen im Burgenland	WV	Wulkatal			
Schützen am Gebirge	RHV	Neusiedler See - Westufer	66.500	C, N, D, P	2000
Siegendorf	WV	Wulkatal			
Steinbrunn	WV	Wulkatal			
Stotzing	ARA		1.300	C, N, D, P	1989
Trausdorf an der Wulka	AWV	Eisbachtal			
Wimpassing an der Leitha	ARA		5.000	C, N, D, P	1993
Wulkaprodersdorf	WV	Wulkatal	110.000	C, N, D, P	1977, 2016
Zagersdorf	WV	Wulkatal			
Zillingtal	WV	Wulkatal			
Güssing					
Bildein	ARA	Deutsch Schützen			
Bocksdorf	AWV	Oberes Stremtal	12.500	C, N, D, P	1982, 2014
Burgauberg-Neudauberg	AWV	Bezirk Jennersdorf			
Eberau	ARA	Szentpéterfa (H)			
Gerersdorf-Sulz	AWV	Strem- und Zickenbachtal			
Großmürbisch	ARA	Hagensdorf			
Güssing	AWV	Strem- und Zickenbachtal	35.000	C, N, D, P	1987/93, 2014
Güttenbach	AWV	Strem- und Zickenbachtal			
Hackerberg	AWV	Oberes Stremtal			
Heiligenbrunn	ARA	Hagensdorf			

Kläranlagen im Burgenland

Bezirk Gemeinde	Art	Einleitung in die ARA/den AWV	dzt. Kapazität EW	Reinigungs- leistung 2017	Inbetrieb- nahme bzw. Änderungen
Hagensdorf im Burgenland	ARA		2.500	C, N, D, P	1980, 2000
Luising	ARA	Hagensdorf			
Heugraben	AWV	Strem- und Zickenbachtal			
Inzenhof	AWV	Strem- und Zickenbachtal			
Kleinmürbisch	AWV	Strem- und Zickenbachtal			
Kukmirn	AWV	Strem- und Zickenbachtal			
Moschendorf	ARA		900	C, N, D, P	1979/95, 2014
Neuberg im Burgenland	AWV	Strem- und Zickenbachtal			
Neustift bei Güssing	AWV	Bezirk Jennersdorf			
Olbendorf	AWV	Strem- und Zickenbachtal			
Ollersdorf im Burgenland	AWV	Oberes Stremtal			
Rauchwart	AWV	Strem- und Zickenbachtal			
Rohr im Burgenland	AWV	Strem- und Zickenbachtal			
Sankt Michael im Burgenland	AWV	Strem- und Zickenbachtal			
Stegersbach	AWV	Oberes Stremtal			
Stinatz	AWV	Oberes Stremtal			
Strem	ARA	Hagensdorf			
Steinfurt	ARA		450	C, N, D, P	1993
Tobaj	AWV	Strem- und Zickenbachtal			
Tschanigraben	AWV	Strem- und Zickenbachtal			
Wörterberg	AWV	Oberes Stremtal			

Jennersdorf

Deutsch Kaltenbrunn	AWV	Bezirk Jennersdorf			
Eltendorf	AWV	Bezirk Jennersdorf			
Heiligenkreuz im Lafnitztal	AWV	Bezirk Jennersdorf	130.000	C, N, D, P	1982/97, 2004
Jennersdorf	AWV	Bezirk Jennersdorf			
Jennersdorf - Fa. Boxmark	BARA		60.000	C, N, D, P	1998, 2000
Königsdorf	AWV	Bezirk Jennersdorf			
Minihof-Liebau	AWV	Bezirk Jennersdorf			
Mogersdorf	AWV	Bezirk Jennersdorf			
Mühlgraben	AWV	Bezirk Jennersdorf			
Neuhaus am Klausenbach	ARA		1.300	C, N, D, P	1997
Rudersdorf	AWV	Bezirk Jennersdorf			
Sankt Martin an der Raab	AWV	Bezirk Jennersdorf			
Weichselbaum	AWV	Bezirk Jennersdorf			

Mattersburg

Antau	WV	Wulkatal			
Bad Sauerbrunn	WV	Wulkatal			
Baumgarten	WV	Wulkatal			
Draßburg	WV	Wulkatal			

Kläranlagen im Burgenland

Bezirk Gemeinde	Art	Einleitung in die ARA/den AWV	dzt. Kapazität EW	Reinigungs- leistung 2017	Inbetrieb- nahme bzw. Änderungen
Forchtenstein	WV	Wulkatal			
Hirm	WV	Wulkatal			
Krensdorf	WV	Wulkatal			
Loipersbach im Burgenland	WV	Wulkatal			2017[4)]
Marz	WV	Wulkatal			
Mattersburg	WV	Wulkatal			
Neudörfl	AWV	Wiener Neustadt-Süd			
Pöttelsdorf	WV	Wulkatal			
Pöttsching	WV	Wulkatal			
Rohrbach bei Mattersburg	WV	Wulkatal			
Schattendorf	WV	Wulkatal			2017[3)]
Sieggraben	AWV	Mittleres Burgenland (Stooberbachtal)			
Sigleß	WV	Wulkatal			
Wiesen	WV	Wulkatal			
Zemendorf-Stöttera	WV	Wulkatal			

Neusiedl am See

Andau	ARA		8.000	C, N, D, P	1982, 2013
Apetlon	AWV	Seewinkel			
Bruckneudorf	AWV	Bruck/Neusiedl			
Kaisersteinbruch - Kaserne	AWV	Bruck/Neusiedl			
Deutsch Jahrndorf	ARA		1.000	C, N, D, P	1995
Edelstal	AWV	Bruck/Neusiedl			2017[4)]
Frauenkirchen	ARA		7.250	C, N, D, P	1990
Gattendorf	AWV	Gattendorf-Neudorf	2.700	C, N, D, P	1985, 2010[1)]
Gols	WRV	Gols-Mönchhof	40.000	C, N, D, P	1977, 2002/16
Halbturn	ARA		7.000	C, N, D, P	1997, 2005
Illmitz	AWV	Seewinkel			
Jois	ARA		8.400	C, N, D, P	1982, 2004/13
Kittsee	AWV	Bruck/Neusiedl			2017[4)]
Mönchhof	WRV	Gols- Mönchhof			
Neudorf	AWV	Gattendorf-Neudorf			
Neusiedl am See	AWV	Bruck/Neusiedl			
Nickelsdorf	ARA		12.500	C, N, D, P	1995
Pama	AWV	Bruck/Neusiedl			2017[4)]
Pamhagen	AWV	Seewinkel	26.300	C, N, D, P	1982/93, 2013
Parndorf	AWV	Bruck/Neusiedl			
Podersdorf am See	ARA		20.000	C, N, D, P	1969, 2014/16
Potzneusiedl	ARA	Prellenkirchen (NÖ)			
Sankt Andrä am Zicksee	ARA		2.400	C, N, D, P	1969, 2010
Tadten	ARA		3.000	C, N, D, P	1997

Kläranlagen im Burgenland

Bezirk Gemeinde	Art	Einleitung in die ARA/den AWV	dzt. Kapazität EW	Reinigungs- leistung 2017	Inbetrieb- nahme bzw. Änderungen
Wallern im Burgenland	AWV	Seewinkel			
Weiden am See	AWV	Bruck/Neusiedl			
Winden am See	RHV	Neusiedler See - Westufer			
Zurndorf	ARA	Nickelsdorf			
Friedrichshof	ARA	Zurndorf Gemeinschaftsbau	500	C, N, D, P	1978
Oberpullendorf					
Deutschkreutz	AWV	Mittleres Burgenland (Goldbachtal)	65.000	C, N, D, P	1977/93
Draßmarkt	AWV	Lockenhaus			
Frankenau-Unterpullendorf	GV	Lutzmannsburg			
Großwarasdorf	ARA		2.500	C, N, D, P	1996, 2015
Kleinwarasdorf	ARA		840	C, N, D	1985
Horitschon	AWV	Mittleres Burgenland (Goldbachtal)			
Kaisersdorf	AWV	Mittleres Burgenland (Stooberbachtal)			
Kobersdorf	AWV	Mittleres Burgenland (Stooberbachtal)			
Lackenbach	AWV	Mittleres Burgenland (Goldbachtal)			
Lackendorf	AWV	Mittleres Burgenland (Goldbachtal)			
Landsee	ARA		500	C, N, D	2001
Lockenhaus	AWV	Lockenhaus			
Lutzmannsburg	GV	Lutzmannsburg	9.000	C, N, D, P	1994
Mannersdorf an der Rabnitz	AWV	Lockenhaus			
Klostermarienberg	AWV	Lockenhaus	15.200	C, N, D, P	1982, 1997
Markt Sankt Martin	AWV	Mittleres Burgenland (Stooberbachtal)			
Neckenmarkt	AWV	Mittleres Burgenland (Goldbachtal)			
Neutal	AWV	Mittleres Burgenland (Stooberbachtal)			
Nikitsch	ARA		1.500	C, N, D, P	1977, 2016[1)]
Kroatisch Geresdorf	ARA		500	C, N, D, P	1978, 2016[1)]
Oberloisdorf	AWV	Lockenhaus			
Oberpullendorf	AWV	Mittleres Burgenland (Stooberbachtal)	25.000	C, N, D, P	1976, 2005
Pilgersdorf	AWV	Lockenhaus			
Kogl	ARA		400	C, N, D	2000
Lebenbrunn	AWV	Lockenhaus			
Piringsdorf	AWV	Lockenhaus			
Raiding	AWV	Mittleres Burgenland (Goldbachtal)			
Ritzing	AWV	Mittleres Burgenland (Goldbachtal)			
Steinberg-Dörfl	AWV	Lockenhaus			
Stoob	AWV	Mittleres Burgenland (Stooberbachtal)			
Unterfrauenhaid	AWV	Mittleres Burgenland (Goldbachtal)			
Unterfrauenhaid - BTKV	BARA		40.000	[2)]	1977, 2016
Unterrabnitz-Schwendgraben	AWV	Lockenhaus			
Weingraben	ARA		600	C, N, D, P	1981
Weppersdorf	AWV	Mittleres Burgenland (Stooberbachtal)			

Kläranlagen im Burgenland

Bezirk Gemeinde	Art	Einleitung in die ARA/den AWV	dzt. Kapazität EW	Reinigungs- leistung 2017	Inbetrieb- nahme bzw. Änderungen
Oberwart					
Badersdorf	AWV	Tauchental			
Bad Tatzmannsdorf	AWV	Mittleres Pinka- und Zickenbachtal			
Bernstein	AWV	Tauchental			
Burg	AWV	Tauchental	7.000	C, N, D, P	1995, 2014
Redlschlag	AWV	Tauchental	700	C, N, D, P	1994, 2014
Deutsch Schützen	ARA		4.100	C, N, D, P	1983, 2005/16
Drumling	ARA		480	C, N, D, P	2006
Grafenschachen	AWV	Stögersbachtal			
Großpetersdorf	AWV	Tauchental			
Hannersdorf	AWV	Tauchental			
Hochneukirchen	ARA		2.400	C, N, D, P	2000, 2017
Jabing	AWV	Tauchental			
Kemeten	AWV	Oberes Stremtal			
Kleinzicken	AWV	Tauchental	4.000	C, N, D, P	1997
Kohfidisch	ARA	Mischendorf			
Litzelsdorf	AWV	Oberes Stremtal			
Loipersdorf-Kitzladen	AWV	Stögersbachtal			
Mariasdorf	AWV	Mittleres Pinka- und Zickenbachtal			
Markt Allhau	AWV	Stögersbachtal			
Markt Neuhodis	ARA		1.300	C, N, D, P	1992
Mischendorf	ARA		5.000	C, N, D, P	1979, 2007
Neustift an der Lafnitz	AWV	Oberes Lafnitztal			
Oberdorf im Burgenland	AWV	Strem- und Zickenbachtal			
Oberschützen	AWV	Mittleres Pinka- und Zickenbachtal			
Oberwart	AWV	Mittleres Pinka- und Zickenbachtal			
Pinkafeld	AWV	Oberes Pinkatal			
Rechnitz	ARA		6.000	C, N, D, P	1983/91, 2010
Riedlingsdorf	AWV	Oberes Pinkatal	25.500	C, N, D, P	1992, 2007/13
Rotenturm an der Pinka	AWV	Mittleres Pinka- und Zickenbachtal			
Siget in der Wart	AWV	Mittleres Pinka- und Zickenbachtal	45.000	C, N, D, P	1984, 2002/08
Schachendorf	AWV	Schachendorf-Schandorf			
Schandorf	AWV	Schachendorf-Schandorf	2.000	C, N, D, P	1978/93, 2005
Stadtschlaining	AWV	Tauchental			
Neumarkt im Tauchental	AWV	Tauchental	10.000	C, N, D, P	1993, 2014
Unterkohlstätten	AWV	Lockenhaus			
Unterwart	AWV	Mittleres Pinka- und Zickenbachtal			
Weiden bei Rechnitz	AWV	Tauchental			
Wiesfleck	AWV	Oberes Pinkatal			
Wolfau	AWV	Stögersbachtal	14.500	C, N, D, P	1983, 2016[1)]

Quelle: Amt der Burgenländischen Landesregierung - Abteilung 5 - Baudirektion, Referat Gewässeraufsicht

[1)] Die Kapazität der Kläranlage wurde im Zuge einer technischen Überrechnung neu festgelegt.
[2)] Die Fremdüberwachung der Kläranlage wird durch ein externes Unternehmen durchgeführt, der Bericht lag bei der Erstellung dieser Statistik noch nicht vor.
[3)] Die Kläranlage wurde aufgelassen
[4)] Anschluss der Gemeinde an einen Verband

Kläranlagen im Burgenland
Ergebnisse der Ablaufüberwachung 2017

Von den Ende 2017 in Betrieb befindlichen 77 Kläranlagen des Burgenlandes wurden im Rahmen der Fremdüberwachung seitens der Abteilung 5 - Baudirektion, Referat Gewässeraufsicht des Amtes der Burgenländischen Landesregierung die Zu- und Ablaufqualität von 75 Kläranlagen periodisch überprüft. Die Ablaufkontrolle wird hiebei im Einzugsgebiet des Neusiedler Sees zumindest an allen Werktagen des Jahres, bei den sonstigen Kläranlagen mindestens 1- bis 2mal wöchentlich hinsichtlich der organischen Belastung (CSB= chemischer Sauerstoffbedarf, TOC= gesamter organischer Kohlenstoffgehalt) sowie des Nährstoffgehaltes, (NH_4-N= Ammonium-Stickstoffgehalt, NO_3-N= Nitrat-Stickstoffgehalt, PO_4-P= Phosphat-Phosphorgehalt) durchgeführt. Im Jahre 2017 wurden dabei insgesamt ca. 20.000 Abwasserproben einer Untersuchung im Labor der Abteilung 5 - Baudirektion, Referat Gewässeraufsicht unterzogen. Die Probeentnahme für die Analysen erfolgt bei den Verbands- und größeren Einzelkläranlagen mittels automatischer Probeentnahmegeräte, bei kleineren Anlagen werden händisch entnommene Stichproben zur Untersuchung eingesetzt. Darüber hinaus werden von diesen Proben auch der Gesamt-Phosphorgehalt (Ges-P) und der Gesamt-Stickstoffgehalt (Ges-N) ermittelt. Aufgrund behördlicher Vorschreibungen dürfen dabei folgende Ablaufgrenz- bzw. Richtwerte nicht überschritten werden:

Parameter	CSB (mg/l)	TOC (mg/l)	NH_4-N (mg/l)	Ges-P (mg/l)
Einzugsgebiet Neusiedler See	50	15	5	0,5
Sonstige Kläranlagen	75	25	5	1,0
Kleinkläranlangen	90	30	10	-

In Einzelfällen wurde auch der Gehalt an NO_3-N begrenzt. Im Zuge der Ablaufüberwachung wird auch die Abwassermenge miterfasst und ausgewertet. Dabei ist allerdings zu berücksichtigen, dass die Abwassermenge teilweise auch erheblich durch den Niederschlag beeinflusst ist, da die Abwasserableitung im Burgenland vorwiegend im Mischsystem erfolgt.

Durch die Wasserrechtsgesetz-Novelle 1990 und die Novelle der 1. Emissionsverordnung für kommunales Abwasser (1996) wurden zusätzlich österreichweit Mindestwirkungsgrade sowie Emissionsgrenzwerte (EGW) in Abhängigkeit von der Anlagengröße festgelegt. Soferne diese Werte überschritten werden, muss die Anlage innerhalb eines vorgegebenen Zeitraumes saniert oder stillgelegt werden.

Ablaufgrenzwerte und Mindestwirkungsgrade
gemäß 1. Emissionsverordnung

Parameter mg/l bzw. %	≤ 500 EGW	> 500-5.000 EGW	> 5.000-50.000 EGW	> 50.000 EGW
BSB_5 (mind. 95 %)	25	20	20	15
CSB (mind. 85 %)	90	75	75	75
TOC (mind. 85 %)	30	25	25	25
NH_4-N	10 a)	5 a)	5 b)	5 b)
Gesamt-N-Entfernung a)	-	-	mind. 70 %	mind. 70 %
Gesamt-P (Jahresmittelwert)	-	2,0 c)	1,0 d)	1,0 d)

a) Gilt bei einer Abwassertemperatur größer 12° C im Ablauf der biologischen Stufe
b) Gilt bei einer Abwassertemperatur größer 8° C im Ablauf der biologischen Stufe
c) Ab 1.000 EGW
d) Im Einzugsgebiet des Neusiedler Sees ab 10.000 EGW: Ges-P: 0,5 mg/l

Für die Bewertung der Restbelastung des Kläranlagenablaufes wurde bis zum Jahre 1991 lediglich ein Vergleich mit den behördlich vorgeschriebenen einzuhaltenden Ablaufgrenzwerten vorgenommen. Um die Kläranlagenbetreiber zu motivieren, durch Optimierung des Kläranlagenbetriebes ein noch besseres Reinigungsergebnis und damit eine weitere Verringerung der Restbelastung für unsere Gewässer zu erzielen, wurde eine Berechnung der jeweiligen Leistungskennwerte der Kläranlagen gemäß ÖWAV-Arbeitsbehelf Nr. 9 - Kennzahlen für Abwasserreinigungsanlagen, 2. Auflage, (2000), vorgenommen.

Rückschlüsse auf den Fremdwasseranteil können durch den Verdünnungsfaktor a_c gezogen werden. Bei einem Verdünnungsfaktor >1,50 ist eine Sanierung hinsichtlich unzulässiger Fremdwassereinleitungen erforderlich.

Für den Leistungskennwert werden die Jahresmittelwerte der Parameter CSB, NH_4-N, NO_3-N und Gesamt-P mittels entsprechender Bewertungsfaktoren multipliziert. Der resultierende Leistungskennwert (LW) gibt sodann eine Aussage über die Ablaufqualität. Dabei erfolgt folgende Beurteilung, wobei der Leistungs-Grenzkennwert LW_G als Maßstab herangezogen wird:

Größenklasse (EW)	Ablaufkonzentration (mg/l)				LW_G
	CSB	NH_4-N	NO_3-N	Ges-P	
≤ 500	72	8	36	4,5	9,0
501 - 1.000	60	4	40	5,0	8,3
1.001 - 5.000	60	4	40	2,0	5,8
> 5.000	60	4	10	1,0	3,0
> 10.000 (Seen Einzugsgebiet)	60	4	10	0,5	2,5

Der Leistungs-Grenzkennwert LW_G kann zur Orientierung dienen, welcher Leistungskennwert in den einzelnen Größenklassen nicht überschritten werden sollte. Es muss aber darauf hingewiesen werden, dass für die Beurteilung auf den Sanierungsbedarf einer Anlage nach wie vor die Einzelparameter maßgebend sind.

In den folgenden Tabellen sind die Jahresmittelwerte der Ablaufkonzentrationen, die Jahresabwassermenge sowie die Leistungskennwerte LW und der Verdünnungsfaktor a_c von allen 75 überwachten Kläranlagen zusammengestellt. Die Ergebnisse der betrieblichen Vorreinigungsanlagen der Fa. Lyocell wurden in der Aufstellung nicht berücksichtigt. Die Fremdüberwachungen der der Fa. Pet2Pet sowie der BTKV (Burgenländische Tiekörperverwertungs Ges.m.b.H) werden von externen Firmen vorgenommen, die Ergebnisse werden in den nachstehenden Tabellen nicht berücksichtigt.
Da im Einzugsgebiet des Neusiedler Sees besonders hohe Anforderungen an die Ablaufqualität gestellt werden, wurden die Ergebnisse der betreffenden Kläranlagen in diesem Einzugsgebiet zusätzlich noch getrennt ausgewertet. Aus den angeführten Daten geht eindeutig hervor, dass die geforderten Ablaufgrenzwerte im Bezug auf die frachtgewichteten Mittelwerte weitgehend eingehalten werden konnten. Generell weisen die Verbandskläranlagen eine etwas bessere Ablaufqualität als die Einzelkläranlagen auf.

Die in den 77 burgenländischen Kläranlagen behandelte Abwassermenge betrug im Jahr 2017 rund 44.145.028 m³, im Vergleich zu 2016 bedeutet das eine Reduktion des zu reinigenden Abwassers um ca. 12,8 % bzw. um 6.502.835 m³.

Aufgrund der zusätzlichen Untersuchung des Kläranlagenzulaufes konnten auch wieder die Wirkungsgrade bezogen auf die frachtmäßig gewichteten Zu- und Ablaufkonzentrationen für alle 75 überwachten Kläranlagen ermittelt werden.

Parameter	Wirkungsgrade (%)					1. Emissionsverordnung
	2013	2014	2015	2016	2017	
CSB	95,3	95,0	95,8	95,6	95,8	> 85
TOC	95,4	94,8	95,6	95,2	95,5	> 85
Ges-N	86,6	86,0	87,6	87,5	88,5	> 70

Im Landesmittel verbesserte sich im Jahre 2017 das bereits sehr hohe Leistungsniveau des Vorjahres nur mehr unwesentlich. Die gesetzlich vorgegebenen Mindestwirkungsgrade konnten bei allen Parametern eingehalten werden. Beim CSB und TOC wurde die maximale Leistungsfähigkeit der biologischen Abwasserreinigung bereits erreicht.
Die Auswertung der Leistungskennwerte (LW) im Bezug auf die Kläranlagen-Kapazität zeigt, dass ein Sanierungsbedarf vor allem noch bei kleineren und mittleren Anlagen erforderlich ist (siehe Grafik „Leistungskennwert LW 2017“).

Der Verdünnungsfaktor a_c der 73 kommunalen Anlagen zeigt mit einem Wert von 1,31 auf, dass die niedrigen Zulaufkonzentrationen sowohl niederschlagsbedingt als auch auf die Verdünnung mit Fremdwasser zurückzuführen sind. Ein Sanierungsbedarf, speziell im vorgelagerten Kanalsystem, ist noch immer gegeben (siehe auch Grafik „Verdünnungsfaktor a_c 2017“).

Die Häufigkeitsverteilung der Kennwerte zeigt, dass aufgrund der erzielten Ablaufqualität nur mehr geringe Anpassungserfordernisse gegeben sind. Die Ablaufergebnisse und Kennwerte können aber keine Informationen über den Zustand der maschinellen, elektrischen und baulichen Anlagen und Einrichtungen liefern. Da einige Anlagen bereits seit mehr als 25 Jahren in Betrieb stehen, sind in den nächsten Jahren weitere Sanierungsmaßnahmen erforderlich.

Bei Betrachtung der Grafik des Verdünnungsfaktors a_c ist weiters festzustellen, dass der Schwerpunkt der zukünftigen Arbeit weiterhin im Bereich der Reduktion von Fremdwasser im Kanalsystem gesetzt werden muss. Bei 43,8% der kommunalen Anlagen ist der Verdünnungsfaktor >1,5 und somit eine Reduktion von Fremdwasser im Kanalsystem erforderlich.
Bei der direkten Bewertung der Ablaufergebnisse (LW und aC) in der nachstehenden Tabelle „Kläranlagen im Burgenland“ werden die Daten des Gesamtergebnisses aller Kläranlagen für das Burgenland durch die Industrieabwasserkläranlage (Lederfabrik) geringfügig verzerrt. Der Leistungskennwert der überwachten Kläranlagen des Burgenlandes (ohne Industrie) liegt bei 0,81.

Sämtliche in den Tabellen angeführten Messwerte wurden von der Abteilung 5 - Baudirektion, Referat Gewässeraufsicht des Amtes der Burgenländischen Landesregierung zur Verfügung gestellt.

Leistungskennwert LW 2017
73 kommunale Anlagen im Burgenland

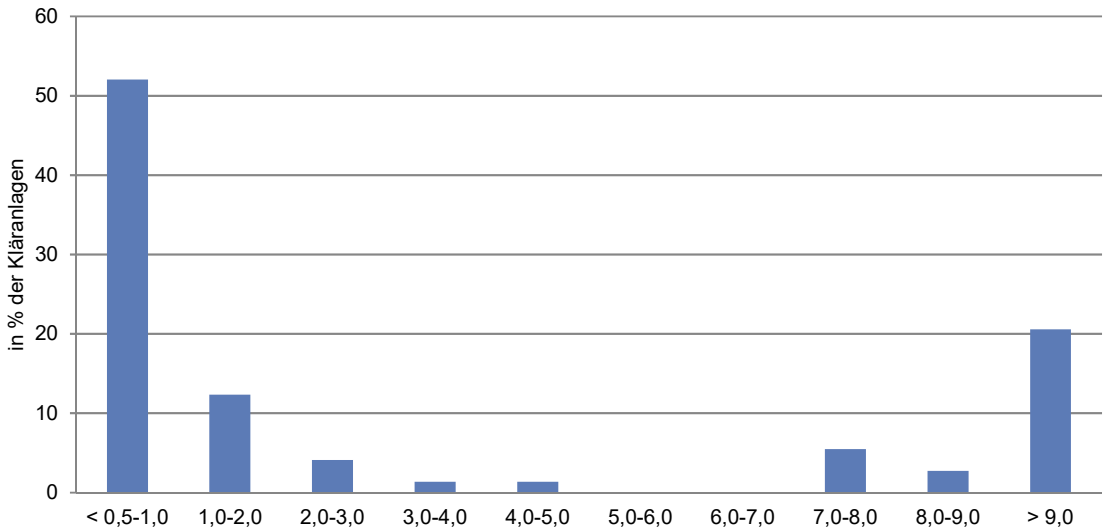

Verdünnungsfaktor a_c 2017
73 kommunale Anlagen im Burgenland

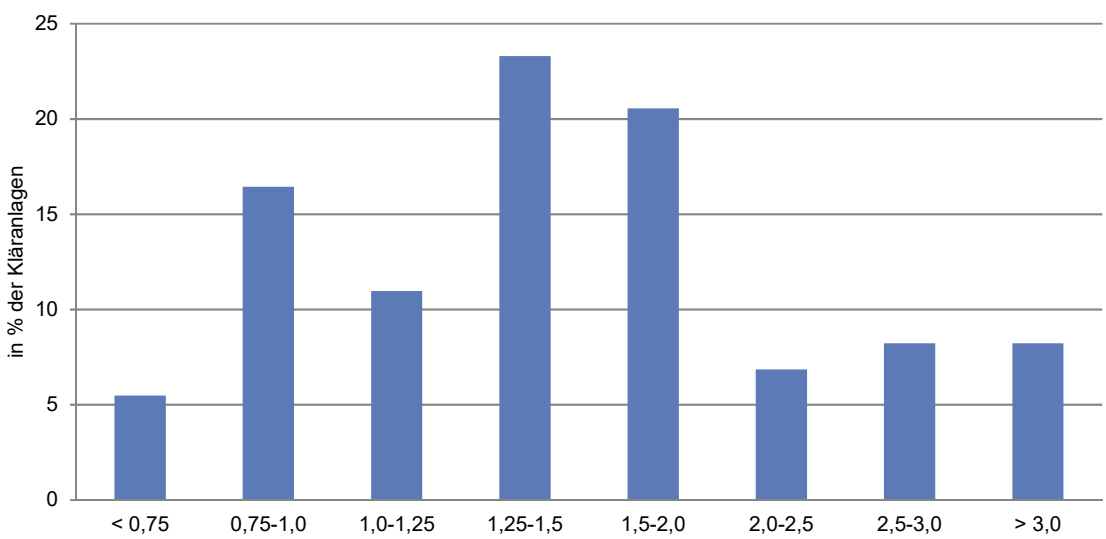

Kläranlagen im Burgenland - Ergebnisse der Ablaufüberwachung 2017

Übersicht

Kläranlage	Jahres-abwaser-menge in 1.000 m³	Jahresmittelwerte der Ablaufkonzentration in mg/l						Leist. kenn-wert LW	Ver-dünn. faktor a_c
		CSB	TOC	NH_4-N	NO_3-N	PO_4-P	Ges-P		
Burgenland	**44.145**	**21,4**	**7,5**	**0,62**	**3,0**	**0,21**	**0,32**	**0,84**	**1,19**
Einzugsgebiet Neusiedler See	15.458	16,7	5,9	0,30	2,5	0,19	0,30	0,67	1,42
Einzelkläranlagen	2.217	14,9	5,4	0,32	1,8	0,16	0,26	0,58	1,28
Verbandskläranlagen	13.241	17,0	6,0	0,29	2,6	0,19	0,30	0,69	1,45
Sonstige Einzelkläranlagen	4.225	16,5	5,9	0,72	3,8	0,33	0,45	0,99	1,24
Sonstige Verbandskläranlagen	24.062	23,6	8,2	0,82	2,4	0,20	0,31	0,86	1,19
Industriekläranlagen	393	126,4	44,0	0,29	50,6	0,20	0,30	4,65	0,15
Kleinkläranlagen	7	31,7	10,6	3,81	42,6	6,08	6,88	10,52	1,85

Quelle: Amt der Burgenländischen Landesregierung - Abteilung 5 - Baudirektion, Referat Gewässeraufsicht

Rundungsdifferenzen nicht ausgeglichen

Kläranlagen im Burgenland - Ergebnisse der Ablaufüberwachung 2017

Kläranlage	Jahres-abwaser-menge in 1.000 m³	Jahresmittelwerte der Ablaufkonzentration in mg/l						Leist. kenn-wert LW	Ver-dünn. faktor a_c
		CSB	TOC	NH_4-N	NO_3-N	PO_4-P	Ges-P		
Einzelkläranlagen ND See	**2.217**	**14,9**	**5,4**	**0,32**	**1,8**	**0,16**	**0,26**	**0,58**	**1,28**
Sankt Margarethen (priv. Anlage)	3	70,1	23,4	27,61	1,4	3,10	3,47	9,78	2,27
Gols	1.254	14,1	5,1	0,21	2,3	0,16	0,26	0,58	1,31
Jois	343	14,0	5,2	0,25	0,6	0,17	0,28	0,50	1,30
Podersdorf am See	496	15,9	5,8	0,44	1,5	0,12	0,22	0,56	1,41
Sankt Andrä am Zicksee	121	20,2	7,2	0,48	1,4	0,17	0,28	0,67	0,77
Verbandskläranlagen ND See	**13.241**	**17,0**	**6,0**	**0,29**	**2,6**	**0,19**	**0,30**	**0,69**	**1,45**
Eisbachtal	2.809	19,6	7,1	0,32	1,0	0,14	0,25	0,56	1,50
Wulkatal	7.951	17,6	6,1	0,25	3,3	0,24	0,35	0,77	1,49
Neusiedler See - Westufer	2.481	12,1	4,4	0,41	2,1	0,12	0,22	0,55	1,27
Sonstige Einzelkläranlagen	**4.225**	**16,5**	**5,9**	**0,72**	**3,8**	**0,33**	**0,45**	**0,99**	**1,24**
Stotzing	92	20,3	7,3	1,47	7,6	0,51	0,64	1,60	1,18
Wimpassing	177	15,4	5,6	0,22	0,9	0,24	0,34	0,60	1,25
Hagensdorf	139	17,6	6,3	0,61	4,6	0,25	0,37	0,94	1,20
Moschendorf	25	17,4	6,2	1,45	7,4	0,14	0,25	1,16	1,00
Steinfurt	21	17,5	6,3	0,47	2,3	0,15	0,27	0,67	1,26
Neuhaus am Klausenbach	98	17,6	6,4	0,51	8,6	0,36	0,47	1,27	1,24
Andau	279	20,2	7,2	0,26	1,5	0,20	0,31	0,65	0,85

Kläranlagen im Burgenland - Ergebnisse der Ablaufüberwachung 2017

Kläranlage	Jahres-abwaser-menge in 1.000 m³	Jahresmittelwerte der Ablaufkonzentration in mg/l						Leist. kenn-wert LW	Ver-dünn. faktor a_c
		CSB	TOC	NH_4-N	NO_3-N	PO_4-P	Ges-P		
Deutsch Jahrndorf	30	19,5	7,0	0,32	4,3	0,30	0,42	0,93	0,78
Frauenkirchen	550	18,5	5,9	0,79	1,2	0,28	0,41	0,82	1,25
Gattendorf	172	16,1	5,7	0,26	3,8	0,25	0,36	0,80	1,18
Halbturn	113	14,8	5,6	0,31	0,4	0,16	0,27	0,50	0,49
Nickelsdorf	311	19,8	7,2	0,83	5,7	0,39	0,50	1,21	0,74
Tadten	64	18,8	6,7	8,77	1,2	0,13	0,25	2,26	0,84
Zurndorf - Friedrichshof	11	18,5	6,7	0,39	0,3	0,29	0,41	0,69	0,60
Weingraben	19	36,3	13,0	8,10	9,9	0,33	0,52	3,04	0,76
Großwarasdorf - Nebersdorf	75	20,2	7,2	1,96	3,2	0,16	0,28	1,06	1,81
Kleinwarasdorf	68	19,0	6,8	0,70	7,9	1,81	1,98	2,79	2,59
Lutzmannsburg	454	10,6	3,8	0,33	4,5	0,36	0,46	0,90	1,67
Nikitsch	141	14,7	5,3	0,32	3,6	0,59	0,69	1,12	1,45
Kroatisch Geresdorf	62	13,7	5,1	0,36	1,3	0,36	0,47	0,75	2,02
Kogl	4	24,6	8,2	0,28	17,0	7,85	8,97	10,30	1,00
Blumau	7	20,0	6,7	0,22	22,7	6,40	7,54	9,15	0,86
Landsee	13	20,3	6,8	0,32	19,0	6,31	7,20	8,60	1,12
Deutsch Schützen	177	15,4	5,5	0,47	4,3	0,42	0,52	1,03	1,47
Mischendorf	459	13,3	4,8	0,22	5,4	0,19	0,29	0,79	2,30
Markt Neuhodis	133	12,0	4,4	0,67	4,0	0,15	0,25	0,75	2,55
Rechnitz	356	18,2	6,6	0,72	4,1	0,12	0,22	0,80	1,70
Schandorf	102	16,6	5,6	1,05	0,9	0,21	0,32	0,75	1,56
Hochneukirchen	63	20,5	7,3	0,59	3,5	0,26	0,37	0,90	0,65
Drumling	10	19,8	6,6	0,36	0,3	0,18	0,28	0,57	1,96
Sonstige Verbandskläranlagen	**24.062**	**23,6**	**8,2**	**0,82**	**2,4**	**0,20**	**0,31**	**0,86**	**1,19**
Seewinkel	1.275	16,6	6,0	0,84	2,1	0,15	0,25	0,71	1,28
Neufelder Seengebiet	1.278	19,2	7,1	0,35	2,5	0,25	0,26	0,68	0,75
Lockenhaus	2.429	14,4	5,2	1,11	1,7	0,22	0,32	0,79	2,36
Mittleres Bgld. (Deutschkreutz)	1.656	12,4	4,6	0,19	0,6	0,15	0,26	0,46	1,59
Mittleres Bgld. (Oberpullendorf)	2.567	20,3	7,6	0,82	2,3	0,20	0,32	0,82	2,01
Oberes Pinkatal	1.716	14,6	4,9	0,50	1,3	0,20	0,31	0,63	1,33
Mittl. Pinka- u. Zickenbachtal	2.580	18,0	6,7	0,42	3,3	0,12	0,22	0,68	0,78
Stögersbachtal	1.101	16,0	5,6	1,88	4,0	0,16	0,27	1,04	1,48
Oberes Stremtal	1.654	14,2	5,1	0,41	0,7	0,22	0,32	0,58	1,60
Bezirk Jennersdorf	4.296	56,4	18,4	1,69	4,8	0,27	0,42	1,61	0,85
Mittl. Strem- u. Zickenbachtal	1.918	19,2	7,2	0,27	1,2	0,13	0,26	0,57	1,06
Tauchental (Burg)	432	13,6	5,1	0,40	1,8	0,24	0,34	0,67	1,82
Tauchental (Neumarkt)	873	14,1	5,3	0,36	1,5	0,30	0,40	0,70	1,77
Tauchental (Redlschlag)	42	13,6	4,8	0,30	5,8	0,22	0,33	0,87	1,16
Tauchental (Kleinzicken)	244	14,5	5,3	0,19	1,1	0,29	0,40	0,65	1,81

Kläranlagen im Burgenland - Ergebnisse der Ablaufüberwachung 2017

Kläranlage	Jahres-abwaser-menge in 1.000 m³	Jahresmittelwerte der Ablaufkonzentration in mg/l						Leist. kenn-wert LW	Ver-dünn. faktor a_c
		CSB	TOC	NH_4-N	NO_3-N	PO_4-P	Ges-P		
Industriekläranlagen	**393**	**126,4**	**44,0**	**0,29**	**50,6**	**0,20**	**0,30**	**4,65**	**0,15**
Jennersdorf - Firma Boxmark	393	126,4	44,0	0,39	50,6	0,20	0,30	4,65	0,15
Kleinkläranlagen (21 Anlagen <50EW)	**7**	**31,7**	**10,6**	**3,81**	**42,6**	**6,08**	**6,88**	**10,52**	**1,85**

Quelle: Amt der Burgenländischen Landesregierung - Abteilung 5 - Baudirektion, Referat Gewässeraufsicht

Rundungsdifferenzen nicht ausgeglichen

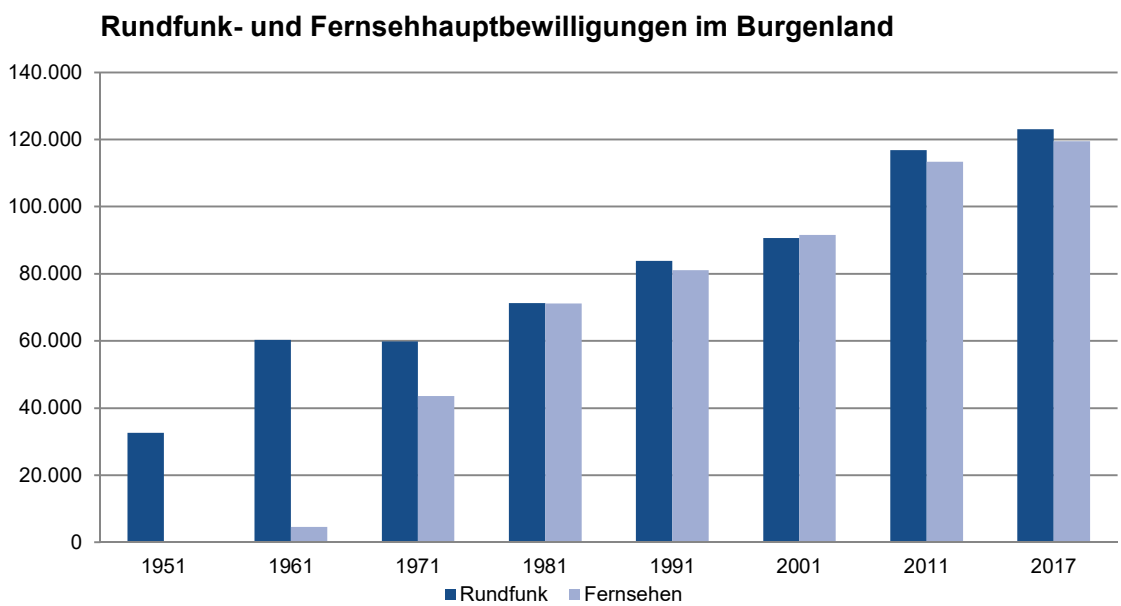

Rundfunk- und Fernsehhauptbewilligungen am 31.12.

Jahr	Rundfunk			Fernsehen		
	Burgenland	Österreich	Anteil des Bgld. in %	Burgenland	Österreich	Anteil des Bgld. in %
1951	32.609	1.440.319	2,3	-	-	-
1956	49.904	1.789.992	2,8	60	3.818	1,6
1961	60.223	2.036.302	3,0	4.497	290.899	1,5
1966	65.197	2.171.432	3,0	17.778	852.662	2,1
1971	59.789	2.159.574	2,8	43.568	1.586.114	2,7
1976	61.894	2.190.686	2,8	60.691	1.973.584	3,1
1981	71.201	2.404.852	3,0	71.095	2.239.576	3,2
1982	74.324	2.495.715	3,0	73.356	2.319.603	3,2
1983	75.839	2.529.567	3,0	75.542	2.348.030	3,2
1984	78.852	2.612.530	3,0	76.671	2.418.584	3,2
1985	79.759	2.627.297	3,0	77.176	2.425.920	3,2
1986	79.928	2.629.615	3,0	77.280	2.424.518	3,2
1987	81.646	2.680.875	3,0	78.784	2.473.959	3,2
1988	82.075	2.684.567	3,1	79.125	2.478.104	3,2
1989	82.470	2.688.799	3,1	79.552	2.483.535	3,2
1990	83.328	2.701.983	3,1	80.473	2.499.890	3,2
1991	83.785	2.703.425	3,1	81.041	2.507.802	3,2
1992	86.896	2.814.033	3,1	84.275	2.637.770	3,2
1993	91.087	2.852.540	3,2	88.281	2.676.825	3,3
1994	89.546	2.794.445	3,2	86.884	2.627.680	3,3
1995	90.537	2.814.544	3,2	87.986	2.653.842	3,3
1996	90.419	2.792.584	3,2	88.081	2.641.367	3,3
1997	90.198	2.769.705	3,3	88.345	2.636.677	3,4
1998	90.753	2.778.912	3,3	89.554	2.673.765	3,3
1999	90.857	2.766.612	3,3	89.899	2.670.743	3,4
2000	89.545	2.755.126	3,3	90.266	2.712.352	3,3
2001	90.645	2.808.948	3,2	91.527	2.779.249	3,3
2002	93.183	2.897.864	3,2	94.044	2.873.458	3,3
2003	96.708	2.970.430	3,3	97.274	2.942.281	3,3
2004	100.668	3.051.142	3,3	100.892	3.008.976	3,4
2005	108.866	3.238.424	3,4	105.619	3.075.249	3,4
2006	108.075	3.211.797	3,4	107.409	3.130.654	3,4
2007	110.551	3.274.124	3,4	109.261	3.172.327	3,4
2008	113.095	3.337.961	3,4	111.391	3.218.301	3,5
2009	114.339	3.394.992	3,4	111.897	3.239.444	3,5
2010	115.565	3.440.910	3,4	112.505	3.251.697	3,5
2011	116.796	3.482.711	3,4	113.322	3.264.478	3,5
2012	117.342	3.515.038	3,3	114.606	3.331.030	3,4
2013	118.767	3.544.824	3,4	115.953	3.354.741	3,5
2014	120.146	3.576.715	3,4	117.012	3.377.841	3,5
2015	121.313	3.596.953	3,4	118.009	3.395.177	3,5
2016	122.098	3.610.371	3,4	118.669	3.409.992	3,5
2017	122.966	3.612.894	3,4	119.435	3.412.962	3,5

Quelle: Österreichische Post- und Telegraphenverwaltung, Statistik Austria

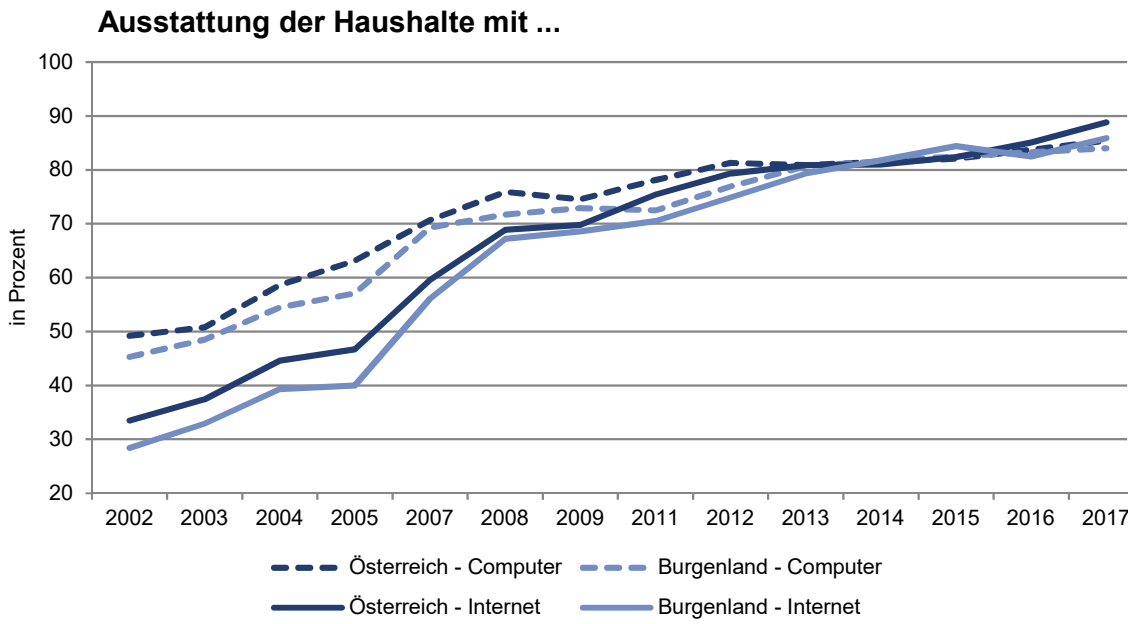
Ausstattung der Haushalte mit ...
in Prozent
100
90
80
70
60
50
40
30
20
2002
2003
2004
2005
2007
2008
2009
2011
2012
2013
2014
2015
2016
2017
Österreich - Computer
Burgenland - Computer
Österreich - Internet
Burgenland - Internet

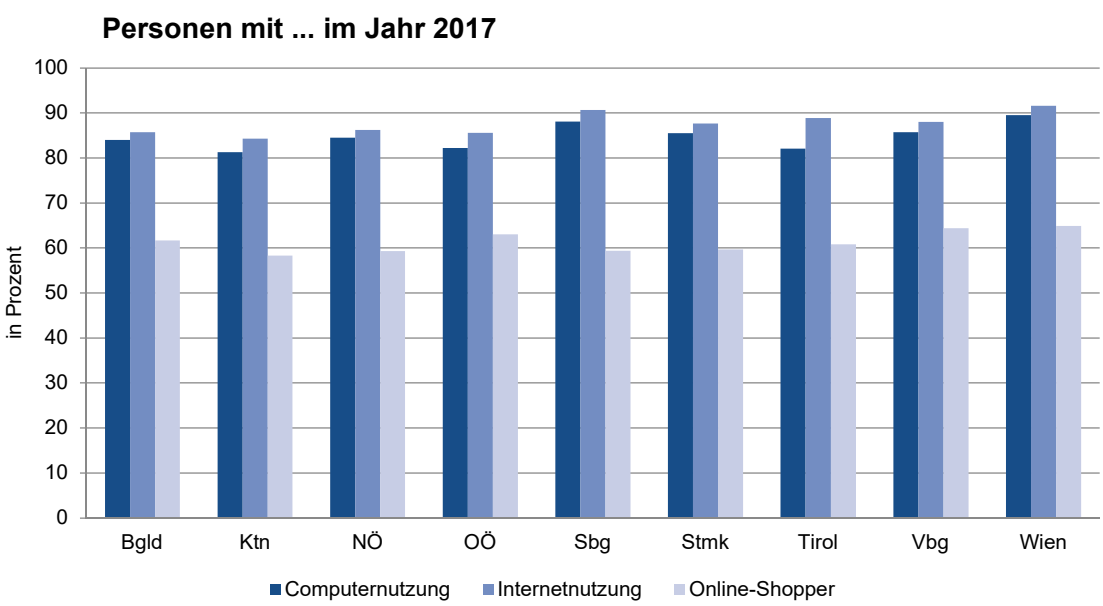
Personen mit ... im Jahr 2017
in Prozent
100
90
80
70
60
50
40
30
20
10
0
Bgld
Ktn
NÖ
OÖ
Sbg
Stmk
Tirol
Vbg
Wien
Computernutzung
Internetnutzung
Online-Shopper

Entwicklung der Haushalte mit Computer und Internet-Zugang

Bundesland	Ausstattung der Haushalte mit Computer[1) 2)]			Ausstattung der Haushalte mit Internet-Zugang				
	2013	2015	2017	2013	2014	2015	2016	2017
	in % aller Haushalte mit mindestens einem Haushaltsmitglied im Alter von 16 bis 74 Jahren							
Österreich	**80,9**	**82,1**	**85,4**	**80,9**	**81,0**	**82,4**	**85,1**	**88,8**
Burgenland	80,7	82,5	84,0	79,3	81,8	84,4	82,5	85,9
Kärnten	76,5	78,6	82,7	76,5	74,9	76,7	83,8	85,5
Niederösterreich	77,4	79,1	86,5	75,6	77,8	80,1	82,5	88,9
Oberösterreich	81,8	81,9	84,0	82,8	80,4	81,5	85,8	88,9
Salzburg	78,4	83,3	82,6	78,8	85,1	82,1	85,7	88,1
Steiermark	81,3	81,7	87,2	81,6	80,1	81,2	82,5	90,3
Tirol	83,5	80,8	85,2	83,9	81,7	81,8	84,2	89,3
Vorarlberg	85,1	81,8	83,1	83,8	81,5	83,0	88,1	87,1
Wien	82,8	86,0	86,4	83,5	84,5	87,0	88,4	89,4

Quelle: Statistik Austria

[1)] Daten für 2014 und 2016 wurden nicht erhoben.

[2)] Unter Computer sind Personalcomputer, tragbare Computer und Handheld Computer zusammengefasst.

Haushalte mit Internet sowie Personen mit Computer- und Internetnutzung 2017

Bundesland	Alle Haushalte[1)]	Haushalte mit …			Alle Personen	Personen mit …		Online-Shopper in den letzten zwölf Monaten
		Computer	Internet-zugang	Breitband-verbin-dungen		Computer-nutzung in den letzten drei Monaten	Internet-nutzung in den letzten drei Monaten	
	in 1.000	in %			in 1.000	in %		
Österreich	**3.479,6**	**85,4**	**88,8**	**88,4**	**6.544,9**	**85,2**	**87,9**	**61,6**
Burgenland	109,9	84,0	85,9	85,1	217,6	84,0	85,7	61,7
Kärnten	221,7	82,7	85,5	84,8	416,4	81,3	84,3	58,3
Niederösterreich	631,7	86,5	88,9	88,9	1.226,0	84,5	86,2	59,3
Oberösterreich	562,1	84,0	88,9	88,2	1.082,3	82,2	85,6	63,0
Salzburg	213,9	82,6	88,1	87,6	411,5	88,1	90,7	59,4
Steiermark	480,5	87,2	90,3	89,9	924,0	85,5	87,7	59,7
Tirol	289,5	85,2	89,3	89,3	557,3	82,1	88,9	60,8
Vorarlberg	146,7	83,1	87,1	87,1	290,5	85,7	88,0	64,4
Wien	823,7	86,4	89,4	88,8	1.419,5	89,5	91,6	64,9

Quelle: Statistik Austria

Medienkonsum

Medien	2001		2017	
	Burgenland	Österreich	Burgenland	Österreich
	in Prozent			
Ausgewählte Tageszeitungen				
Der Standard	3,2	6,0	4,2	6,5
Die Presse	3,2	5,2	3,5	4,2
Heute (gratis)	.	.	10,7	12,6
Kronen Zeitung	59,5	44,1	45,4	29,2
Kurier	19,8	12,6	15,2	7,3
Österreich (gratis)	.	.	7,2	7,0
Kleine Zeitung	2,4	12,2	2,7	10,5
Radio				
Radio gesamt in Minuten	.	.	181	179
ORF gesamt	81,0	77,0	15,0	26,0
Privat Inland gesamt	17,0	20,0	2,0	4,0
Sonstige Sender gesamt	3,0	4,0	4,0	6,0
Ö 1	5,0	8,0	1,0	2,0
FM4	3,0	4,0	36,0	31,0
Ö 3	40,0	41,0	8,0	8,0
KRONEHIT	.	.	2,0	4,0
Radio Wien	3,0	5,0	3,0	7,0
Radio Niederösterreich	4,0	10,0	36,0	2,0
Radio Burgenland	46,0	4,0	3,0	6,0
Radio Steiermark	3,0	6,0	4,0	6,0

Quelle Tageszeitungen: Verein Arbeitsgemeinschaft Media-Analysen
Quelle Radio-Marktanteile: GfK Austria

“.“ nicht verfügbar

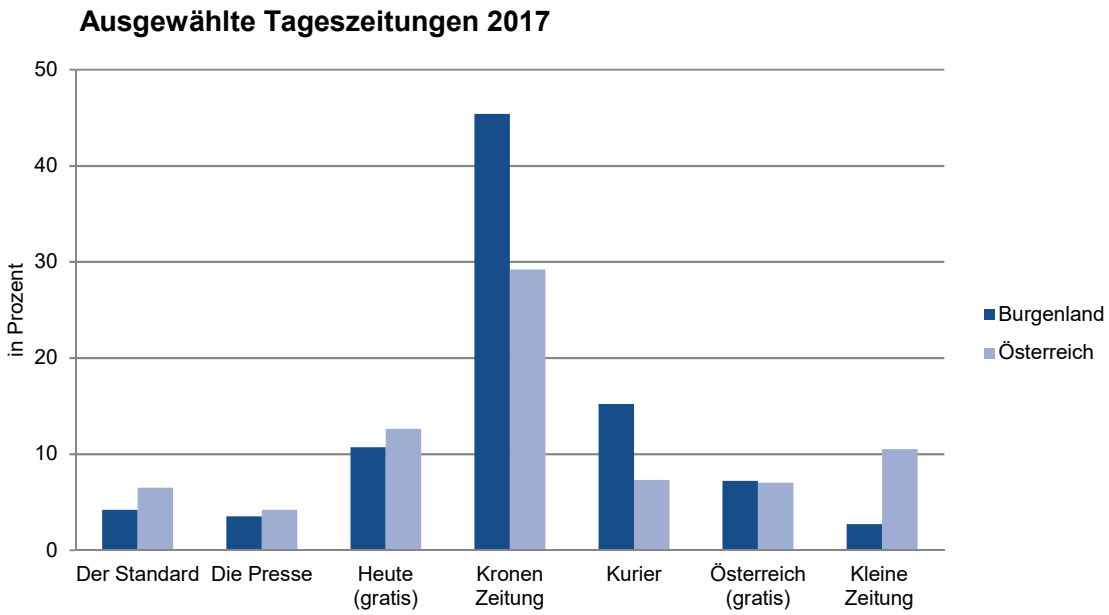
Ausgewählte Tageszeitungen 2017
in Prozent
50
40
30
20
10
0
Der Standard
Die Presse
Heute (gratis)
Kronen Zeitung
Kurier
Österreich (gratis)
Kleine Zeitung
Burgenland
Österreich

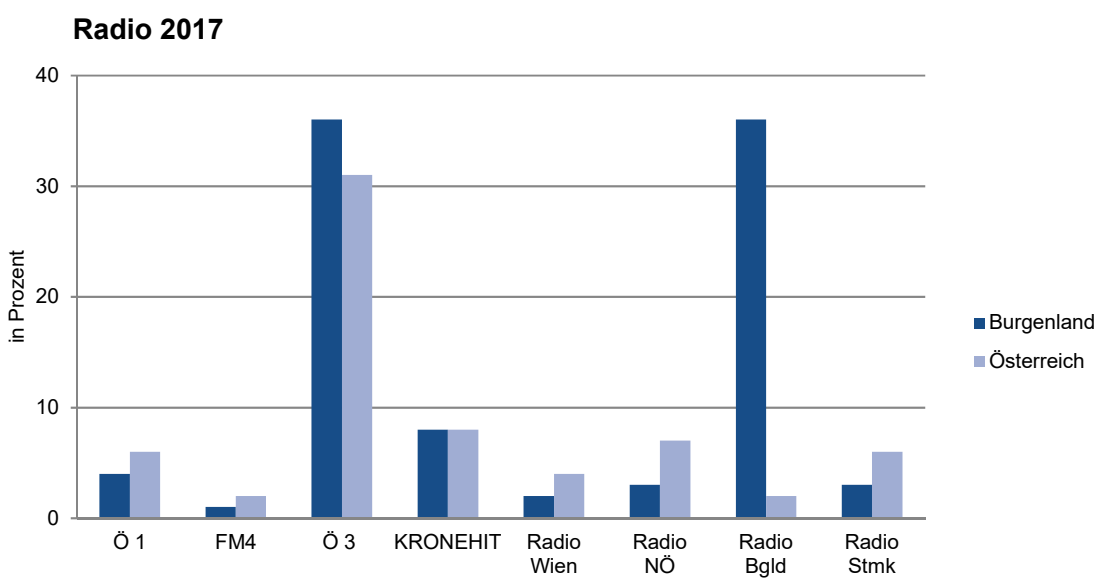
Radio 2017
in Prozent
40
30
20
10
0
Ö 1
FM4
Ö 3
KRONEHIT
Radio Wien
Radio NÖ
Radio Bgld
Radio Stmk
Burgenland
Österreich

Museen und Besucher 2017

Kategorie	Museen	Besucher	darunter mit Museumsgütesiegel			
			Museen		Besucher	
			Anzahl	in %	Anzahl	in %
insgesamt	**76**	**494.880**	**12**	**15,8**	**307.085**	**62,1**
Spezial- und Spartenmuseen	41	111.227	6	14,6	37.191	33,4
Heimat - und Dorfmuseen	16	54.546	2	12,5	45.494	83,4
Freilichtmuseen	8	9.371	1	12,5	4.900	52,3
Burgen, Schlösser, Ruinen	11	319.736	3	27,3	219.500	68,7

Quelle: Amt der Burgenländischen Landesregierung

Museen 2017 mit mehr als 1.500 Besuchern

Museum	Besucher
Schloss Esterhazy	147.000
Burg Forchtenstein	67.000
Burg Lockenhaus	37.596
Dorfmuseum Mönchhof	44.412
Kulturverein Halbturn/Schloss Halbturn	25.120
Weinmuseum Burgenland/Eisenstadt, Schloss Esterhazy	21.500
Europäisches Museum für Frieden/Burg Schlaining	13.936
Burgmuseum Güssing	13.512
Landesmuseum Burgenland	13.463
Felsenmuseum Bernstein	12.000
Ausstellung - Melinda Esterhazy	12.000
Haydn Haus Eisenstadt	9.288
Burgruine Landsee	7.939
Landesgalerie Burgenland	6.048
Landtechnik Museum Burgenland/Sankt Michael im Burgenland	5.699
Liszt-Haus Raiding	5.554
Museum Schloss Lackenbach	5.500
Landesgalerie Burgenland/Projektraum	5.080
Freilichtmuseum Ensemble Gerersdorf	4.900
Österreichisches Jüdisches Museum/Eisenstadt	4.055
Ikonen- und Bibelmuseum Potzneusiedl	3.603
muba – museum für baukultur neutal	2.437
Burgenländisches FLM Bad Tatzmannsdorf	2.336
Heimathaus Stinatz	1.950
Diözesanmuseum Eisenstadt	1.837
Stadt-, Tuchmacher- und Feuerwehrmuseum Pinkafeld	1.656
Sonstige	19.459

Quelle: Amt der Burgenländischen Landesregierung

Kulturveranstaltungen im Burgenland

Veranstaltungsort Aufführung	2015	2016	2017
Burgenländische Kulturzentren[1)]			
Eisenstadt	45.617	45.588	23.982
Güssing	22.269	18.011	7.614
Mattersburg	12.193	12.276	13.619
Oberschützen	16.293	17.543	18.825
Franz Liszt-Zentrum Raiding	14.632	18.567	20.287
Festspiele und Festivals			
Seefestspiele Mörbisch	131.560	112.000	132.300
Schloss-Spiele Kobersdorf	13.828	15.139	14.400
Opernfestspiele Sankt Margarethen	89.300	29.700	70.000
Passionsspiele Sankt Margarethen	.	37.123	.
Haydn Festival Eisenstadt	17.252	15.063	8.000
classic Esterhazy Eisenstadt	3.153	4.684	4.600
Herbstgold Festival Eisenstadt			6.000
Franz Liszt Festival Raiding	8.000	7.800	7.800
Burgspiele Güssing	4.100	3.600	4.500
Güssinger Kultursommer	5.500	5.000	4.600
Musical Güssing	6.100	11.000	10.700
jOPERA jennersdorf festivalsommer	7.081	4.617	6.400
Weitere Kulturveranstaltungen			
Nova Rock, Nickelsdorf	125.000	180.000	225.000
Forfel, Forchtenstein	20.300	21.300	19.400
Festivals Wiesen	60.000	55.000	19.000
Schloßpark Eisenstadt	.	15.000	15.000
Sommertheater, Parndorf	5.400	6.300	6.000
Klangfrühling Stadtschlaining	1.300	1.200	5.100
Limmitationes, Neumarkt an der Raab	2.500	2.500	2.000
Kammermusik und Orgel, Dracula, Lockenhaus	8.800	6.500	7.700
Sommer Festival, Pannonisches Forum, Kulturherbst, Kittsee	3.300	3.600	8.200
picture on festival, Bildein	5.000	5.000	5.000
Internationales Figurentheaterfestival PannOpticum, Neusiedl am See	.	2.200	.
Halbturner Schlosskonzerte, Chateau Classic	1.200	1.400	1.300
Nickelsdorfer Konfrontationen	1.600	1.400	1.500
Internationales Gitarrenfestival Rust	450	700	400
Orgel ohne Grenzen	600	600	600

Quelle: Amt der Burgenländischen Landesregierung, Statistik Austria

[1)] jahresübergreifend von September - August

. keine Veranstaltung oder nicht bekannt

Angemeldete Kraftfahrzeuge am 31.12.

Jahr[1]	insgesamt	davon		
		PKW	LKW	Krafträder inkl. Motorfahrräder[2]
Burgenland				
1950	5.209	657	1.180	2.698
1960	29.208	7.975	2.484	9.957
1970	78.681	31.813	4.665	21.337
1980	128.060	74.880	7.443	17.021
1990	169.071	106.040	9.665	20.776
2000	225.000	153.659	12.946	24.275
2006	233.805	162.381	14.273	24.100
2007	236.757	164.260	14.463	24.989
2008	240.005	166.280	14.676	25.871
2009	244.657	169.488	15.137	26.751
2010	249.493	172.902	15.644	27.438
2011	254.075	176.109	16.162	28.101
2012	258.428	179.035	16.614	28.901
2013	262.835	181.785	17.002	29.871
2014	266.710	184.322	17.522	30.413
2015	270.135	186.645	17.897	30.873
2016	274.598	189.563	18.537	31.534
2017	279.251	192.756	19.148	32.180
Österreich				
1950	258.899	51.314	43.870	139.035
1960	926.945	404.042	73.856	304.647
1970	2.201.021	1.196.584	121.048	596.091
1980	3.384.492	2.246.950	183.724	574.104
1990	4.239.784	2.991.284	252.504	548.035
2000	5.581.444	4.097.145	326.784	632.712
2006	5.722.624	4.204.969	345.480	645.313
2007	5.796.973	4.245.583	353.744	667.577
2008	5.873.281	4.284.919	362.990	691.243
2009	5.981.075	4.359.944	370.907	712.092
2010	6.091.881	4.441.027	379.965	727.852
2011	6.195.207	4.513.421	390.704	743.429
2012	6.299.756	4.584.202	400.203	762.392
2013	6.384.791	4.641.308	408.560	776.337
2014	6.466.166	4.694.921	418.594	788.184
2015	6.545.818	4.748.048	427.515	799.906
2016	6.654.504	4.821.557	440.368	816.477
2017	6.771.395	4.898.578	456.908	832.219

Quelle: Statistik Austria

[1] 1950 und 1960 Stichtag am 31.10.

[2] seit 1970 inkl. Motorfahrräder

Kraftfahrzeuge und Anhänger am 31.12.2017

Fahrzeugart	Bestand		Anteil des Bgld. in %
	Österreich	Burgenland	
Fahrzeuge insgesamt	**7.559.192**	**316.232**	**4,2**
Kraftfahrzeuge insgesamt	**6.771.395**	**279.251**	**4,1**
Personenkraftwagen Kl. M1	4.898.578	192.756	3,9
davon mit Antriebsart:			
Benzin	2.074.442	78.976	3,8
Diesel	2.770.470	112.340	4,1
Elektro	14.618	338	2,3
Flüssiggas	2	0	-
Erdgas	2.433	65	2,7
Benzin/Ethanol (flex-fuel)	5.992	226	3,8
Bivalenter Betrieb Benzin/Flüssiggas	335	3	0,9
Bivalenter Betrieb Benzin/Erdgas	2.773	76	2,7
Hybrid Benzin/Elektro	26.039	684	2,6
Hybrid Diesel/Elektro	1.455	48	3,3
Wasserstoff (Brennstoffzelle)	19	0	-
Motorräder Kl. L3e	518.394	18.793	3,6
Motorfahrräder Kl. L1e	275.912	11.045	4,0
Vierrädrige Kraftfahrzeuge Kl. L7e	20.271	1.347	6,6
Motordreiräder Kl. L5e	2.368	79	3,3
Dreirädrige Kleinkrafträder Kl. L2e	897	31	3,5
Kleinmotorräder Kl. L3e	2.172	117	5,4
Vierrädrige Leichtkraftfahrz. Kl. L6e	12.205	768	6,3
Omnibusse Kl. M2 / M3	9.956	327	3,3
Lastkraftwagen Kl. N	456.908	19.148	4,2
Sattelzugfahrzeuge Kl. N	17.870	1.044	5,8
Motor- und Transportkarren	12.307	56	0,5
Zugmaschinen	460.174	30.756	6,7
Selbstfahrende Arbeitsmaschinen	21.405	793	3,7
Selbstfahrende Arbeitsmasch. Kl. N	1.074	54	5,0
Erntemaschinen	9.877	570	5,8
Wohnmobile	26.230	553	2,1
Sonstige Kraftfahrzeuge	24.797	1.014	4,1
Anhänger	**787.797**	**36.981**	**4,7**
Anhänger Kl. O und R	737.484	35.629	4,8
Landwirtschaftliche Arbeitsanhänger	411	14	3,4
Wohnanhänger	37.869	946	2,5
Anhänger-Arbeitsmaschinen	9.934	289	2,9
Sonderanhänger	2.099	103	4,9

Quelle: Statistik Austria

Pkw Bestand am 31.12.2017 nach TOP 30 Marken

Marken	Österreich	Burgenland	Anteil d. Bgld. in %
insgesamt	**4.898.578**	**192.756**	**3,9**
VW	1.004.717	36.299	3,6
Audi	370.393	13.899	3,8
Opel	308.612	12.910	4,2
Ford	287.974	11.307	3,9
BMW	279.731	10.487	3,7
Skoda	264.662	10.063	3,8
Mercedes	257.008	11.423	4,4
Renault	212.990	8.248	3,9
Peugeot	193.157	7.470	3,9
Seat	181.199	7.915	4,4
Toyota	169.185	7.492	4,4
Mazda	159.730	5.311	3,3
Fiat	154.161	4.011	2,6
Citroen	132.694	8.086	6,1
Hyundai	126.825	5.675	4,5
Suzuki	100.365	3.776	3,8
Kia	99.153	5.016	5,1
Nissan	83.487	3.476	4,2
Volvo	61.371	2.823	4,6
Mitsubishi	59.332	2.360	4,0
Dacia	53.712	2.938	5,5
Honda	45.113	2.127	4,7
Alfa-Romeo	35.637	1.294	3,6
Chevrolet	33.163	1.246	3,8
MINI	27.113	781	2,9
Porsche	24.535	672	2,7
Jeep	23.195	870	3,8
Subaru	18.578	630	3,4
Smart	17.973	375	2,1
Land Rover	17.217	274	1,6
Sonstige	95.596	3.502	3,7

Quelle: Statistik Austria

Straßennetz in Österreich 2017

Gesamtlänge des Straßennetzes nach Straßenkategorien in km

Bundesland	Straßennetz insgesamt	Autobahnen	Schnellstraßen	Landes-straßen B[1)]	Landes-straßen L	Gemeinde-straßen[2)]
Österreich	**137.039,7**	**1.743,4**	**489,0**	**10.450,4**	**23.724,4**	**100.632,5**
Burgenland	8.659,5	79,9	62,5	576,0	1.198,4	6.742,7
Kärnten	11.582,9	242,5	17,7	1.162,1	1.610,6	8.550,0
Niederösterreich	41.221,8	374,9	160,1	3.050,2	10.636,5	27.000,1
Oberösterreich	22.545,2	298,9	22,0	1.686,3	4.406,0	16.132,0
Salzburg	9.214,4	143,6	.	712,4	674,4	7.684,0
Steiermark	23.921,6	307,8	152,6	1.697,8	3.393,1	18.370,3
Tirol	12.097,0	189,3	34,1	1.037,8	1.279,8	9.556,0
Vorarlberg	4.963,4	63,4	28,1	301,1	525,6	4.045,2
Wien	2.833,9	43,1	11,9	226,7	.	2.552,2

Quelle: Bundesministerium für Verkehr, Innovation und Technologie

[1)] ehemalige Bundesstraßen B

[2)] ohne Güterwege (3.896 km)

Durchschnittlicher täglicher Verkehr auf Autobahnen und Schnellstraßen

Montag - Sonntag, Kfz/24h, an ausgewählten Zählstellen

Straßenart	Bundesland	Zählstellen-nummer	Zählstellenname	Zählstellen km	2015	2016	2017
A01	NÖ	955	Pressbaum	15,89	26.540	27.129	27.267
A02	NÖ	525	Wiener Neudorf	7,50	154.989	.	.
A02	NÖ	242	Biedermannsdorf	8,00	-	160.710	162.940
A02	NÖ	273	ASt IZ NÖ Süd	11,68	-	146.056	148.228
A02	NÖ	533	Guntramsdorf	12,66	144.839	.	.
A02	NÖ	318	Münchendorf A2	15,19	-	106.506	107.827
A02	NÖ	394	Bad Vöslau	25,10	91.464	93.583	95.425
A02	NÖ	543	Steinabrückl	34,23	80.858	82.481	83.811
A02	NÖ	505	Kn. Wr. Neustadt	45,43	-	72.186	74.035
A02	NÖ	517	Schwarzau	52,86	62.401	61.126	64.083
A02	NÖ	11	Grimmenstein	67,23	41.420	42.314	43.763
A02	Bgld	244	Loipersdorf	105,70	30.382	30.958	31.654
A02	Stmk	348	Sebersdorf	121,00	32.229	33.214	34.917
A03	NÖ	524	Ebreichsdorf	9,12	37.792	38.753	39.745
A03	NÖ	55	Landegg	25,90	34.700	35.674	36.658
A03	Bgld	526	Großhöflein	36,02	34.565	35.469	36.485

Durchschnittlicher täglicher Verkehr auf Autobahnen und Schnellstraßen

Montag - Sonntag, Kfz/24h, an ausgewählten Zählstellen

Straßenart	Bundesland	Zählstellen-nummer	Zählstellenname	Zählstellen km	2015	2016	2017
A04	NÖ	567	Schwechat	11,69	94.477	.	.
A04	NÖ	980	Flughafen Wien Schwechat	13,75	-	-	70.663
A04	NÖ	17	Arbesthal	26,59	61.061	63.396	65.666
A04	NÖ	23	Bruck an der Leitha	34,20	59.599	61.792	64.508
A04	Bgld	29	Bruckneudorf	37,05	61.613	64.022	66.542
A04	Bgld	61	Parndorf	42,20	46.349	48.152	50.226
A04	Bgld	67	Zurndorf	54,30	34.683	34.967	37.208
A04	Bgld	479	Mönchhof	60,66	30.711	31.566	31.831
A04	Bgld	75	Nickelsdorf	64,82	29.542	29.232	28.929
A06	Bgld	756	Potzneusiedl	4,10	20.518	21.338	21.987
A07	Bgld	762	Kittsee/A	20,96	-	17.766	18.550
A21	NÖ	720	Alland	9,90	47.331	48.571	49.998
A21	NÖ	726	Brunn-Gebirge	37,13	84.600	87.497	90.253
A23	Wien	920	Inzersdorf A23	0,38	61.012	60.404	61.213
A23	Wien	750	Absbergtunnel	6,98	134.191	132.718	134.419
A23	Wien	928	Sankt Marx	9,07	170.701	169.595	176.696
S01	Wien	392	Tunnel Vösendorf	1,50	71.964	75.006	77.593
S01	Wien	311	Laxenburger Straße	2,40	73.679	77.072	79.208
S01	NÖ	320	Rustenfeld	7,05	70.294	73.595	76.368
S01	NÖ	329	Rannersdorf	10,12	67.884	72.271	73.590
S01	NÖ	335	Schwechat/Ost	13,18	67.713	70.740	72.636
S04	Bgld	538	Sigleß	1,20	19.483	20.023	20.491
S04	Bgld	89	Neudörfl	11,30	19.309	19.958	20.500
S04	NÖ	544	Wiener Neustadt Süd	16,40	22.156	23.293	23.898
S31	Bgld	92	Eisenstadt	37,20	18.266	19.155	19.555
S31	Bgld	532	Wulkaprodersdorf	43,96	23.059	24.680	24.597
S31	Bgld	3094	Mattersburg	50,80	14.334	15.153	.
S31	Bgld	485	Forchtenstein	57,65	-	14.613	14.780
S31	Bgld	98	Weppersdorf	71,50	11.154	11.880	11.630
S31	Bgld	104	Markt Sankt Martin	74,30	9.211	9.719	9.775

Quelle: ASFINAG

. Ausfall

- keine Zählstelle

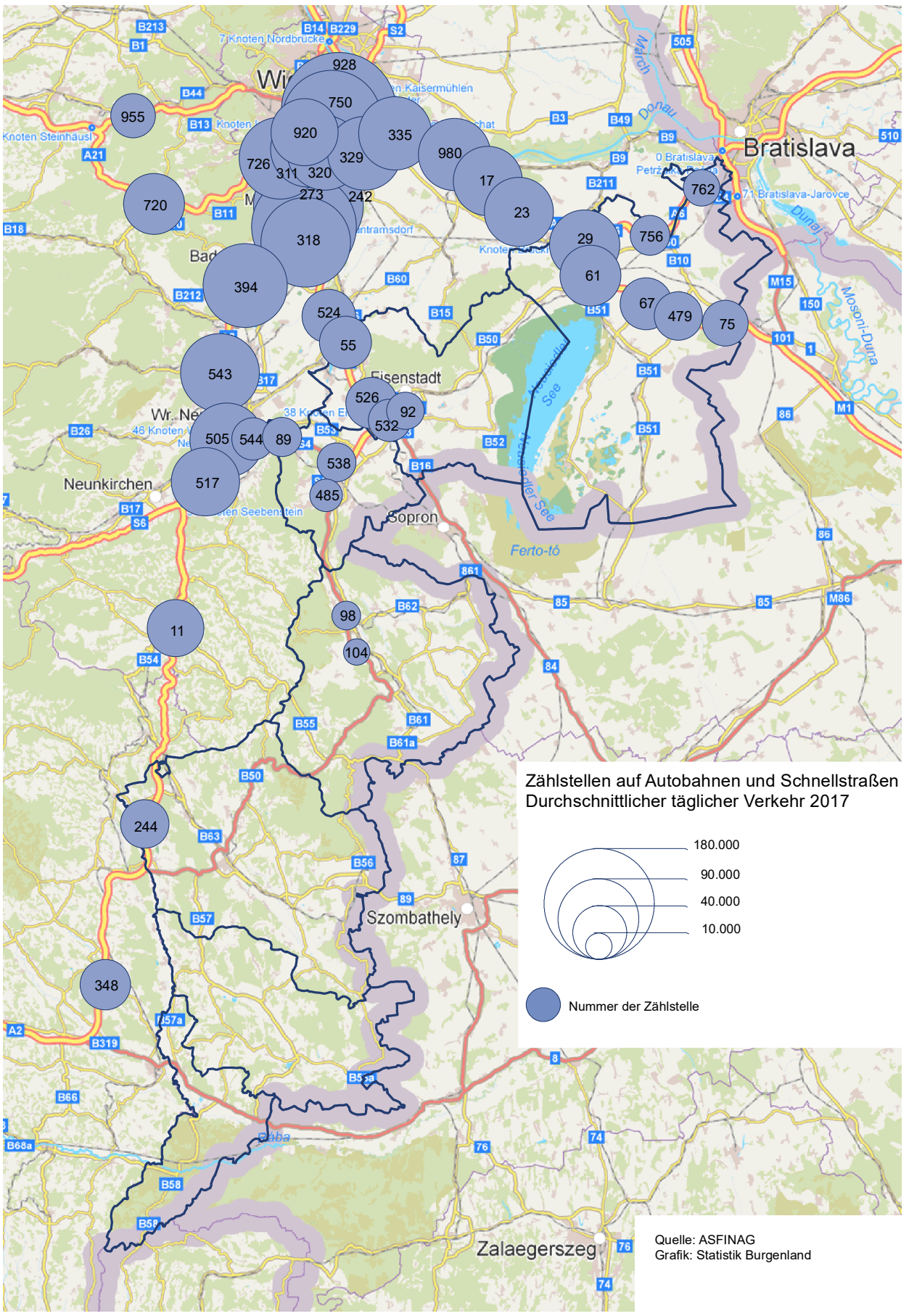

Quelle: ASFINAG
Grafik: Statistik Burgenland

Durchschnittlicher täglicher Verkehr auf Landesstraßen

Montag - Sonntag, Kfz/24h

Straßen-art	Zählstellen-nummer	Zählstellenname	Zählstellen km	2015	2016	2017
B10	3164	Bruckneudorf-Ost	44,81	8.957	8.616	9.154
B10	3144	Parndorf-Ost	51,38	7.326	7.751	7.925
B10	3308	Zurndorf-Ost	66,30	4.020	4.258	4.294
B16	3340	Klingenbach	49,20	20.259	19.893	20.365
B50	3311	Parndorf-Süd	16,35	10.592	10.764	11.090
B50	3312	Winden-Ost	24,90	12.193	11.565	12.941
B50	3316	Eisenstadt-Ost 1	47,99	13.904	14.273	14.615
B50	3317	Eisenstadt-Ost 2	48,00	-	12.637	13.047
B50	3318	Eisenstadt-Ost 3	48,01	10.453	10.709	10.713
B50	3322	Eisenstadt-Mitte	51,63	16.710	17.338	17.735
B50	3013	Walbersdorf	63,80	16.363	16.356	15.201
B50	3324	Stoob-Mitte	93,36	5.020	5.124	5.225
B50	3227	Oberpullendorf-Süd	98,80	7.088	7.321	8.719
B50	3223	Steinberg-Ost	98,96	9.315	9.605	8.647
B50	3326	Piringsdorf	106,83	4.762	4.855	4.821
B50	3112	Bad Tatzmannsdorf	135,81	8.641	8.765	8.927
B50	3328	Oberwart-West	142,30	16.608	16.593	17.273
B51	3229	Neusiedl/See-Nord	0,90	17.180	16.728	16.972
B51	3330	Weiden/See	6,66	11.476	11.300	11.428
B51	3332	Frauenkirchen	18,60	9.308	9.353	9.448
B51	3335	Pamhagen	36,23	4.145	-	-
B52	3336	Eisenstadt-Süd	2,43	14.422	14.652	14.765
B52	3338	Sankt Margarethen-West	8,16	7.707	8.323	8.333
B56	3356	Rechnitz-Süd	19,10	3.228	3.270	3.355
B56	3358	Edlitz	41,69	1.317	-	-
B56	3256	Urbersdorf	60,56	3.760	3.783	3.817
B57	3351	Tobaj	27,68	6.175	6.366	6.385
B57	3353	Jennersdorf	53,65	6.605	7.010	7.121
B58	3355	Bonisdorf-Grenze	11,47	1.213	1.206	1.242
B59	3274	Großhöflein-Ost	2,53	7.491	7.602	7.583
B61	3345	Rattersdorf-Grenze	12,30	5.537	5.720	5.792
B61a	3233	Steinberg Nord	0,07	-	-	3.765
B62	3341	Deutschkreutz-Grenze	19,21	3.881	3.738	3.689
B63	3342	Riedlingsdorf	10,94	7.852	8.031	8.163
B63	3344	Siget/Wart	25,30	13.090	13.235	13.766
B63	3346	Schachendorf-Grenze	43,68	4.492	4.671	5.061
B63a	3295	Oberwart-Nordwest 1	8,27	7.135	7.066	7.501
B65	3361	Rudersdorf	59,05	10.815	10.887	11.037
B65	3349	Eltendorf	67,26	7.680	7.884	7.909
B65	3350	Heiligenkreuz-Grenze	74,04	4.484	4.399	4.326
L106	3359	Kohfidisch-Mitte	8,90	2.922	2.956	3.001
L118	3447	Güssing/Steingraben	2,20	2.492	2.468	2.487
L216	3321	Neufeld/Leitha	4,35	7.385	7.569	7.867
L303	3310	Mönchhof	9,86	6.328	5.674	6.262

Quelle: Amt der Burgenländischen Landesregierung

. Dauerzählstellen mit Seitenradargeräten, bei denen Unregelmäßigkeiten aufgetreten sind.

- keine Zählstelle

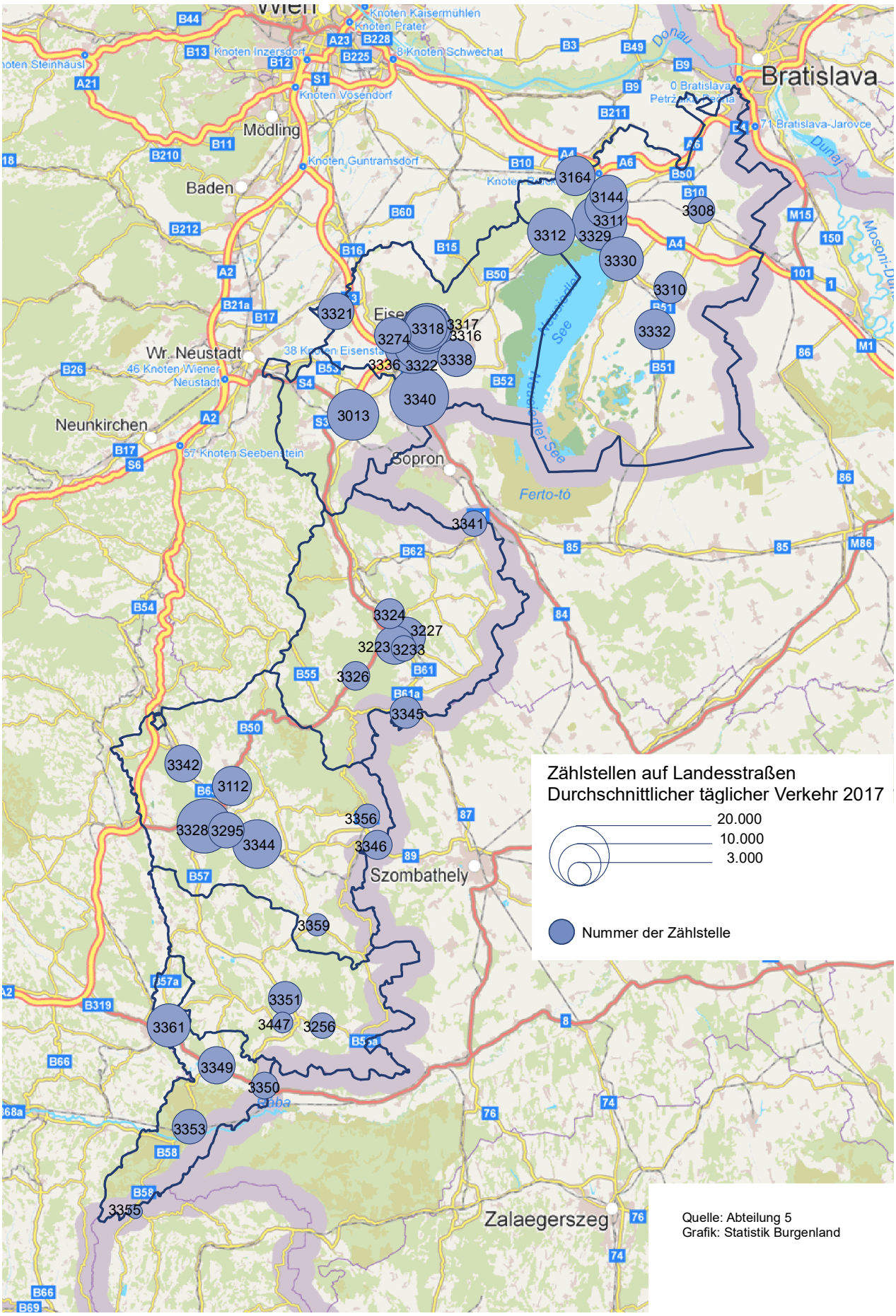

Quelle: Abteilung 5
Grafik: Statistik Burgenland

Unfälle mit Personenschaden im Burgenland

Jahr	Unfälle mit Personen-schaden	Zahl der Verunglückten				
		insgesamt	tödlich	schwer	leicht	nicht erkennbaren Grades
1970	1.534	2.257	85	476	1.268	428
1980	1.204	1.760	73	481	780	426
1981	1.117	1.671	74	434	760	403
1982	1.160	1.717	67	468	828	354
1983	1.230	1.797	54	534	864	345
1984	1.147	1.611	80	456	764	311
1985	1.123	1.639	54	422	841	322
1986	1.082	1.524	53	410	806	255
1987	1.076	1.520	50	439	739	292
1988	1.131	1.653	63	431	875	284
1989	1.241	1.812	61	462	980	309
1990	1.210	1.712	82	419	920	291
1991	1.216	1.744	64	423	987	270
1992	1.234	1.753	81	417	979	276
1993	1.163	1.626	63	346	983	234
1994	1.049	1.446	60	309	875	202
1995	1.036	1.489	72	313	878	226
1996	901	1.227	53	267	736	171
1997	982	1.363	47	269	874	173
1998	903	1.252	39	251	804	158
1999	987	1.402	42	284	921	155
2000	964	1.297	49	235	831	182
2001	952	1.316	52	245	874	145
2002	994	1.422	37	278	943	164
2003	982	1.388	52	246	924	166
2004	897	1.205	34	205	779	187
2005	874	1.180	36	201	790	153
2006	830	1.117	21	197	798	101
2007	820	1.176	33	202	824	117
2008	807	1.091	29	188	765	109
2009	870	1.109	24	210	770	105
2010	851	1.139	20	199	797	123
2011	894	1.199	21	231	826	121
2012	912	1.235	30	255	950	-
2013	809	1.019	17	193	809	-
2014	815	1.061	22	222	817	-
2015	768	1.001	24	219	758	-
2016	810	1.058	19	220	819	-
2017	838	1.112	25	239	848	-

Quelle: Amt der Burgenländischen Landesregierung, Statistik Austria

- ab 2012 wegen Umstellung der Erfassung keine Daten verfügbar

Unfälle mit alkoholisierten Beteiligten im Burgenland

Jahr	Alkoholunfälle	Zahl der Verunglückten				
		insgesamt	tödlich	schwer	leicht	nicht erkennbaren Grades
1970	201	312	17	69	159	67
1980	181	310	11	105	121	73
1981	160	274	15	63	114	82
1982	161	272	16	86	131	39
1983	150	230	12	63	106	49
1984	205	317	21	83	134	79
1985	177	289	10	63	158	58
1986	154	240	10	65	129	36
1987	157	221	12	74	103	32
1988	151	243	6	66	124	47
1989	132	213	6	55	116	36
1990	117	181	5	50	105	21
1991	107	177	8	47	98	24
1992	131	206	5	42	126	33
1993	122	182	9	33	114	26
1994	116	181	4	34	120	23
1995	120	180	9	39	105	27
1996	89	123	2	19	87	15
1997	114	161	7	33	94	27
1998	58	81	3	19	47	12
1999	86	122	2	35	69	16
2000	90	124	3	22	89	10
2001	85	121	0	23	80	18
2002	91	131	0	31	83	17
2003	77	108	3	28	67	10
2004	105	135	1	23	81	30
2005	80	108	0	25	68	15
2006	73	93	1	23	61	8
2007	69	112	1	20	79	12
2008	73	106	2	20	77	7
2009	81	103	0	21	74	8
2010	76	97	1	11	72	13
2011	81	113	3	23	71	16
2012	96	135	1	29	105	-
2013	61	79	1	11	67	-
2014	58	82	0	14	68	-
2015	46	62	1	14	47	-
2016	66	85	0	17	68	-
2017	86	97	0	23	74	-

Quelle: Amt der Burgenländischen Landesregierung, Statistik Austria

- ab 2012 wegen Umstellung der Erfassung keine Daten verfügbar

Straßenverkehrsunfälle 2017 nach politischen Bezirken und Straßenarten

Politischer Bezirk	Unfälle mit Personenschaden insgesamt	davon			
		Autobahn und Schnellstraße	Bundesstraße	Landesstraße	Gemeinde- und sonstige Straßen
Burgenland	**838**	**89**	**268**	**232**	**249**
Eisenstadt-Stadt	52	3	24	7	18
Rust	6	0	0	2	4
Eisenstadt-Umgebung	144	21	40	39	44
Güssing	65	0	20	20	25
Jennersdorf	58	0	28	9	21
Mattersburg	84	16	17	39	12
Neusiedl am See	179	32	57	43	47
Oberpullendorf	94	13	25	24	32
Oberwart	156	4	57	49	46

Quelle: Statistik Austria

Verunglückte 2017 nach Verletzungsgrad und Art der Beteiligung

Beteiligung	Verunglückte insgesamt	Tote	schwer verletzt	leicht verletzt
insgesamt	**1.112**	**25**	**239**	**848**
Moped	68	0	15	53
Motorrad	97	7	39	51
Mehrspurige Kfz d. Kl. L2	7	0	2	5
PKW	673	11	101	561
Omnibus	35	0	9	26
LKW und Sattelzugfahrzeug	39	3	6	30
Tankwagen	0	0	0	0
Traktor	12	0	4	8
Einsatzfahrzeug	0	0	0	0
Eisenbahn	0	0	0	0
Fahrrad	119	1	47	71
Spiel-, Sportgerät	1	0	0	1
Fußgänger	60	3	15	42
Sonstige Beteiligte	1	0	1	0

Quelle: Statistik Austria

Wahlen

EU-Wahlen

Bundepräsidentenwahlen

Nationalratswahlen

Landtagswahlen

Gemeinderats- und Bürgermeisterwahlen

Europawahlen seit 1996

Wahltermin	Wahlberechtigte	abgegebene Stimmen	%	ungültig	gültig
13.10.1996	213.250	164.116	77,0	6.106	158.010
16.06.1999	214.798	143.508	66,8	5.264	138.244
13.06.2004	220.205	128.274	58,3	3.640	124.634
07.06.2009	231.698	127.871	55,2	3.659	124.212
25.05.2014	233.920	125.533	53,7	5.189	120.344

[1)] Sonstige: 1996: LIF, KPÖ, N, FH; 1999: LIF,CSA, KPÖ; 2004: LINKE, MARTIN; 2009: MARTIN, KPÖ, JuLis, BZÖ; 2014: NEOS, BZÖ, REKOS, ANDERS, EUSTOP

Europawahl 25. Mai 2014

Politischer Bezirk	Wahlberech-tigte	abgegebene Stimmen	%	ungültig	gültig	ÖVP	%
Burgenland	**233.920**	**125.533**	**53,7**	**5.189**	**120.344**	**37.331**	**31,0**
Eisenstadt-Stadt	10.479	5.681	54,2	167	5.514	2.111	38,3
Rust-Stadt	1.571	871	55,4	42	829	222	26,8
Eisenstadt-Umgebung	33.770	18.872	55,9	839	18.033	5.081	28,2
Güssing	21.873	12.305	56,3	553	11.752	4.214	35,9
Jennersdorf	14.758	7.216	48,9	320	6.896	2.111	30,6
Mattersburg	31.278	16.654	53,2	687	15.967	4.040	25,3
Neusiedl am See	45.126	23.058	51,1	920	22.138	6.812	30,8
Oberpullendorf	31.350	18.786	59,9	763	18.023	6.328	35,1
Oberwart	43.715	22.090	50,5	898	21.192	6.412	30,3
davon: Briefwahlkarten		10.161		226	9.935	3.016	30,4

EU-Volksabstimmung am 12. Juni 1994

Politischer Bezirk	Stimmberech-tigte	abgegebene Stimmen	Stimm-beteiligung	ungültige Stimmen	gültige Stimmen
Burgenland	**213.090**	**200.371**	**94,0**	**2.092**	**198.279**
Eisenstadt-Stadt	8.489	7.447	87,7	54	7.393
Rust-Stadt	1.361	1.615	118,7	15	1.600
Eisenstadt-Umgebung	28.262	28.893	102,2	247	28.646
Güssing	21.738	19.066	87,7	201	18.865
Jennersdorf	14.134	12.093	85,6	170	11.923
Mattersburg	27.490	25.255	91,9	261	24.994
Neusiedl am See	38.655	38.110	98,6	431	37.679
Oberpullendorf	31.138	28.988	93,1	305	28.683
Oberwart	41.823	37.632	90,0	406	37.226
Wahlkarten		1.272		2	1.270

Quelle: Amt der Burgenländischen Landesregierung

SPÖ	%	ÖVP	%	FPÖ	%	GRÜNE	%	Sonstige [1)]	%
60.190	38,1	52.361	33,1	34.398	21,8	4.816	3,0	6.245	4,0
57.504	41,6	47.201	34,1	24.381	17,6	5.619	4,1	3.539	2,6
54.360	43,6	42.635	34,2	4.784	3,8	7.337	5,9	15.518	12,5
42.104	33,9	38.751	31,2	14.174	11,4	5.644	4,5	23.539	19,0
40.361	33,5	37.331	31,0	21.446	17,8	9.686	8,0	11.520	9,6

SPÖ	%	FPÖ	%	GRÜNE	%	NEOS	%	Sonstige	%
40.361	**33,5**	**21.446**	**17,8**	**9.686**	**8,0**	**5.955**	**4,9**	**5.565**	**4,6**
1.126	20,4	806	14,6	777	14,1	422	7,7	272	4,9
293	35,3	148	17,9	80	9,7	46	5,5	40	4,8
6.383	35,4	3.118	17,3	1.591	8,8	940	5,2	920	5,1
3.850	32,8	1.943	16,5	759	6,5	504	4,3	482	4,1
1.973	28,6	1.546	22,4	590	8,6	349	5,1	327	4,7
6.027	37,7	2.975	18,6	1.394	8,7	845	5,3	686	4,3
6.911	31,2	4.438	20,0	1.739	7,9	1.088	4,9	1.150	5,2
6.615	36,7	2.484	13,8	1.108	6,1	732	4,1	756	4,2
7.183	33,9	3.988	18,8	1.648	7,8	1.029	4,9	932	4,4
3.269	32,9	1.249	12,6	1.173	11,8	751	7,6	477	4,8

JA		NEIN	
Stimmen	in %	Stimmen	in %
148.041	**74,7**	**50.238**	**25,3**
5.749	77,8	1.644	22,2
1.152	72,0	448	28,0
21.374	74,6	7.272	25,4
14.257	75,6	4.608	24,4
8.807	73,9	3.116	26,1
19.187	76,8	5.807	23,2
26.241	69,6	11.438	30,4
22.092	77,0	6.591	23,0
28.088	75,5	9.138	24,5
1.094	86,1	176	13,9

Bundespräsidentenwahl 4. Dezember 2016

Politischer Bezirk	Wahlberechtigte			abgegebene Stimmen	%	ungültig	gültig
	insgesamt	Männer	Frauen				
Burgenland	**232.393**	**113.526**	**118.867**	**182.505**	**78,5**	**6.777**	**175.728**
Eisenstadt-Stadt	10.597	5.016	5.581	8.445	79,7	261	8.184
Rust-Stadt	1.549	709	840	1.243	80,2	46	1.197
Eisenstadt-Umgebung	33.758	16.539	17.219	26.957	79,9	1.061	25.896
Güssing	21.390	10.493	10.897	16.611	77,7	699	15.912
Jennersdorf	14.455	7.187	7.268	10.952	75,8	332	10.620
Mattersburg	31.451	15.379	16.072	24.633	78,3	921	23.712
Neusiedl am See	44.855	21.924	22.931	35.087	78,2	1.196	33.891
Oberpullendorf	30.957	15.218	15.739	24.331	78,6	1.109	23.222
Oberwart	43.381	21.061	22.320	34.246	78,9	1.152	33.094

Quelle: Amt der Burgenländischen Landesregierung

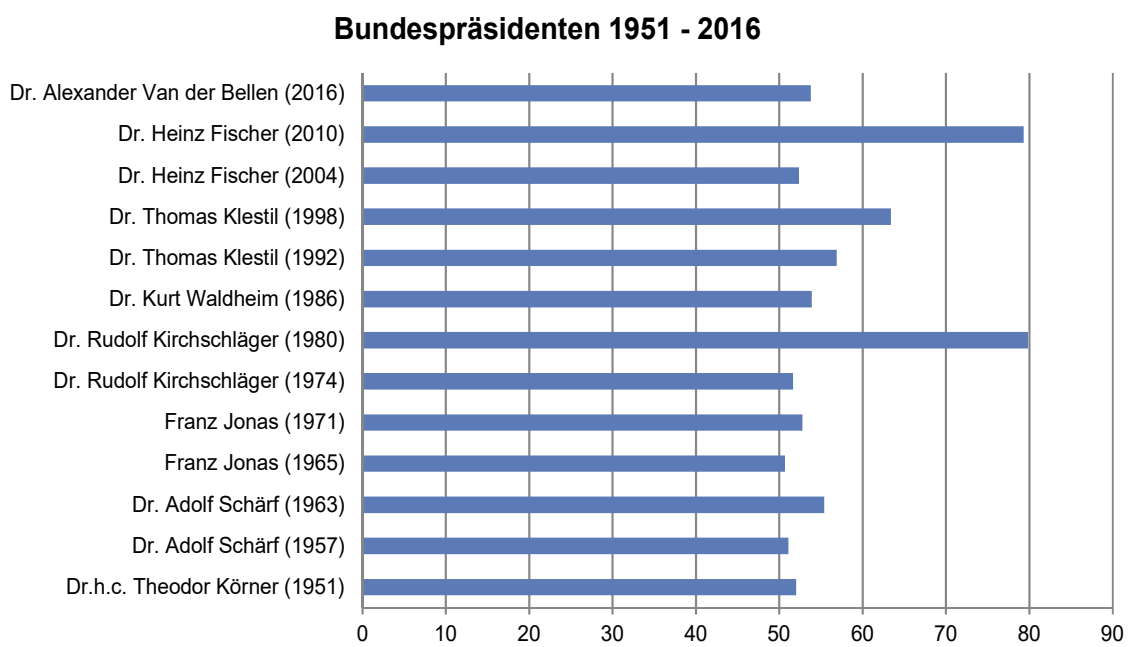

Ing. Norbert Hofer	%	Dr. Alexander Van der Bellen	%
102.147	**58,1**	**73.581**	**41,9**
3.753	45,9	4.431	54,1
681	56,9	516	43,1
13.849	53,5	12.047	46,5
9.863	62,0	6.049	38,0
7.081	66,7	3.539	33,3
12.303	51,9	11.409	48,1
19.832	58,5	14.059	41,5
13.111	56,5	10.111	43,5
21.674	65,5	11.420	34,5

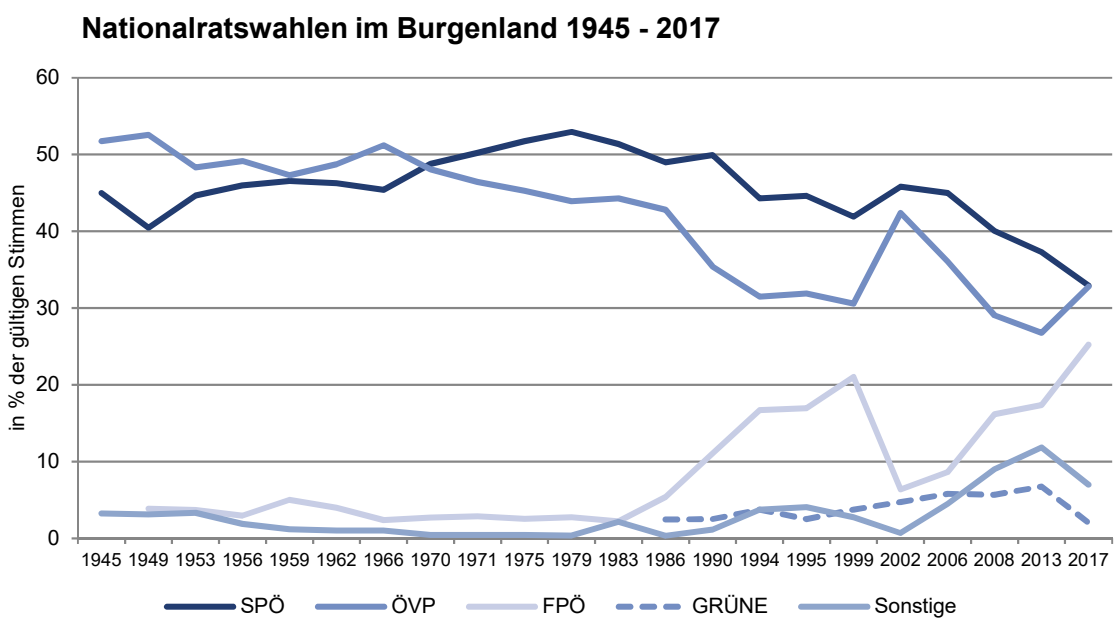

Nationalratswahlen im Burgenland seit 1945

Wahltermin	Wahlberechtigte	abgegebene Stimmen	%	ungültig	gültig	SPÖ	%
25.11.1945	137.222	131.785	96,0	711	131.074	58.991	45,0
09.10.1949	169.836	165.914	97,7	942	164.972	66.739	40,5
22.02.1953	176.396	170.233	96,5	1.777	168.456	75.240	44,7
13.05.1956	175.955	168.340	95,7	2.509	165.831	76.266	46,0
10.05.1959	175.878	164.059	93,3	1.629	162.430	75.587	46,5
18.11.1962	177.335	166.924	94,1	1.762	165.162	76.389	46,3
06.03.1966	176.577	168.914	95,7	1.493	167.421	76.006	45,4
01.03.1970	182.626	173.720	95,1	1.521	172.199	83.989	48,8
10.10.1971	180.590	170.879	94,6	1.625	169.254	85.021	50,2
05.10.1975	183.683	175.265	95,4	1.705	173.560	89.827	51,8
06.05.1979	192.225	182.448	94,9	1.731	180.717	95.688	52,9
24.04.1983	197.459	187.135	94,8	2.431	184.704	94.850	51,4
23.11.1986	200.572	188.069	93,8	2.572	185.497	90.862	49,0
07.10.1990	205.541	185.430	90,2	5.096	180.334	90.005	49,9
09.10.1994	212.341	187.240	88,2	4.000	183.240	81.120	44,3
17.12.1995	212.319	190.475	89,7	4.492	185.983	82.970	44,6
03.10.1999	214.131	187.654	87,6	3.208	184.446	77.300	41,9
24.11.2002	215.784	194.321	90,1	3.027	191.294	87.660	45,8
01.10.2006	222.281	193.047	86,8	4.224	188.823	84.953	45,0
28.09.2008	230.138	198.814	86,4	5.049	193.765	77.627	40,1
29.09.2013	232.505	192.486	82,8	4.102	188.384	70.222	37,3
15.10.2017	232.740	196.577	84,5	1.947	194.630	64.070	32,9

Quelle: Amt der Burgenländischen Landesregierung

Nationalratswahl 15. Oktober 2017

Politischer Bezirk	Wahl-berechtigte	abgegebene Stimmen	%	ungültig	gültig	SPÖ	%
Burgenland[1)]	**232.740**	**196.577**	**84,5**	**1.947**	**194.630**	**64.070**	**32,9**
Eisenstadt-Stadt	10.628	8.722	82,1	66	8.656	2.151	24,8
Rust-Stadt	1.564	1.299	83,1	10	1.289	447	34,7
Eisenstadt-Umgebung	33.905	29.325	86,5	300	29.025	10.148	35,0
Güssing	21.329	18.010	84,4	160	17.850	5.631	31,5
Jennersdorf	14.381	11.847	82,4	99	11.748	3.136	26,7
Mattersburg	31.514	26.403	83,8	286	26.117	9.512	36,4
Neusiedl am See	45.034	37.889	84,1	362	37.527	11.858	31,6
Oberpullendorf	30.965	26.456	85,4	276	26.180	9.214	35,2
Oberwart	43.420	35.865	82,6	368	35.497	11.785	33,2
Wahlkarten		744		3	741	188	25,4

Quelle: Amt der Burgenländischen Landesregierung

[1)] 17 abgegebene und ungültige Stimmen konnten nicht den Bezirken zugeordnet werden.

ÖVP	%	FPÖ	%	GRÜNE	%	PILZ	%	NEOS	%	Sonstige	%
67.804	51,7									4.279	3,3
86.700	52,6	6.398	3,9							5.135	3,1
81.373	48,3	6.205	3,7							5.638	3,3
81.517	49,2	4.919	3,0							3.129	1,9
76.788	47,3	8.154	5,0							1.901	1,2
80.456	48,7	6.602	4,0							1.715	1,0
85.700	51,2	4.019	2,4							1.696	1,0
82.813	48,1	4.639	2,7							758	0,4
78.586	46,4	4.857	2,9							790	0,5
78.565	45,3	4.396	2,5							772	0,4
79.394	43,9	4.941	2,7							694	0,4
81.791	44,3	4.090	2,2							3.973	2,2
79.418	42,8	9.985	5,4	4.606	2,5					626	0,3
63.810	35,4	19.971	11,1	4.501	2,5					2.047	1,1
57.719	31,5	30.640	16,7	6.872	3,8					6.889	3,8
59.286	31,9	31.509	16,9	4.682	2,5					7.536	4,1
56.388	30,6	38.809	21,0	6.875	3,7					5.074	2,8
81.127	42,4	12.163	6,4	9.009	4,7					1.335	0,7
68.078	36,1	16.336	8,7	10.972	5,8					8.484	4,5
56.304	29,1	31.326	16,2	11.020	5,7					17.488	9,0
50.426	26,8	32.705	17,4	12.718	6,8			5.327	2,8	16.986	9,0
63.858	32,8	49.127	25,2	3.932	2,0	5.529	2,8	5.603	2,9	2.511	1,3

ÖVP	%	FPÖ	%	GRÜNE	%	PILZ	%	NEOS	%	Sonstige	%
63.858	**32,8**	**49.127**	**25,2**	**3.932**	**2,0**	**5.529**	**2,8**	**5.603**	**2,9**	**2.511**	**1,3**
3.525	40,7	1.714	19,8	347	4,0	364	4,2	419	4,8	136	1,6
371	28,8	347	26,9	29	2,2	33	2,6	44	3,4	18	1,4
9.206	31,7	6.851	23,6	592	2,0	919	3,2	877	3,0	432	1,5
6.568	36,8	4.372	24,5	310	1,7	405	2,3	400	2,2	164	0,9
3.878	33,0	3.710	31,6	244	2,1	326	2,8	287	2,4	167	1,4
7.826	30,0	6.225	23,8	497	1,9	875	3,4	822	3,1	360	1,4
12.216	32,6	9.944	26,5	777	2,1	1.078	2,9	1.201	3,2	453	1,2
9.345	35,7	5.655	21,6	454	1,7	591	2,3	573	2,2	348	1,3
10.757	30,3	10.164	28,6	622	1,8	861	2,4	909	2,6	399	1,1
166	22,4	145	19,6	60	8,1	77	10,4	71	9,6	34	4,6

Landtagswahlen im Burgenland seit 1945

Wahltermin	Wahl-berechtigte	abgegebene Stimmen	%	ungültig	gültig	SPÖ	%
25.11.1945	137.402	132.139	96,2	711	131.428	59.092	45,0
09.10.1949	170.906	165.432	96,8	1.034	164.398	66.470	40,4
22.02.1953	176.398	169.787	96,3	2.273	167.514	74.934	44,7
13.05.1956	175.980	167.734	95,3	2.786	164.948	75.876	46,0
10.04.1960	178.126	165.183	92,7	2.519	162.664	75.090	46,2
22.03.1964	178.837	166.798	93,3	1.697	165.101	79.630	48,2
24.03.1968	177.304	168.743	95,2	1.542	167.201	84.119	50,3
08.10.1972	181.881	169.272	93,1	1.603	167.669	84.713	50,5
02.10.1977	187.382	174.635	93,2	1.866	172.769	89.747	51,9
03.10.1982	198.000	178.333	90,1	4.642	173.691	92.442	53,2
04.10.1987	203.012	180.686	89,0	4.920	175.766	83.189	47,3
23.06.1991	208.051	177.800	85,5	5.469	172.331	82.955	48,1
02.06.1996	219.950	179.303	81,5	4.603	174.700	77.656	44,5
03.12.2000	226.752	187.577	82,7	4.303	183.274	85.313	46,5
09.10.2005	242.218	197.127	81,4	4.537	192.590	100.497	52,2
30.05.2010	248.694	192.246	77,3	3.286	188.960	91.185	48,3
31.05.2015	250.607	190.556	76,0	4.594	185.962	77.947	41,9

Quelle: Amt der Burgenländischen Landesregierung

Landtagswahl 31. Mai 2015

Politischer Bezirk	Wahl-berechtigte	abgegebene Stimmen	%	ungültig	gültig	SPÖ	%
Burgenland	**250.607**	**190.556**	**76,0**	**4.594**	**185.962**	**77.947**	**41,9**
Eisenstadt-Stadt	10.641	7.774	73,1	171	7.603	1.880	24,7
Rust-Stadt	1.605	1.258	78,4	29	1.229	539	43,9
Eisenstadt-Umgebung	35.447	27.285	77,0	675	26.610	11.528	43,3
Güssing	23.626	18.560	78,6	450	18.110	7.226	39,9
Jennersdorf	15.683	11.637	74,2	272	11.365	4.009	35,3
Mattersburg	32.383	24.297	75,0	557	23.740	11.030	46,5
Neusiedl am See	48.642	35.964	73,9	874	35.090	15.612	44,5
Oberpullendorf	35.741	28.280	79,1	715	27.565	11.722	42,5
Oberwart	46.839	35.501	75,8	851	34.650	14.401	41,6

Quelle: Amt der Burgenländischen Landesregierung

ÖVP	%	FPÖ	%	GRÜNE	%	LBL	%	Sonstige	%
68.040	51,8							4.296	3,3
86.496	52,6	6.327	3,8					5.105	3,1
81.138	48,4	6.056	3,6					5.386	3,2
81.144	49,2	4.805	2,9					3.123	1,9
78.316	48,1	7.486	4,6					1.772	1,1
78.101	47,3	5.965	3,6					1.405	0,9
77.888	46,6	3.701	2,2					1.493	0,9
77.023	45,9	5.109	3,0					824	0,5
77.981	45,1	3.923	2,3					1.118	0,6
74.748	43,0	5.157	3,0					1.344	0,8
72.935	41,5	12.855	7,3	3.873	2,2			2.914	1,7
65.814	38,2	16.793	9,7	5.769	3,3			1.000	0,6
62.991	36,1	25.426	14,6	4.352	2,5			4.275	2,4
64.750	35,3	23.154	12,6	10.057	5,5				
70.057	36,4	11.077	5,8	10.043	5,2			916	0,5
65.411	34,6	16.970	9,0	7.835	4,1	7.559	4,0		
54.082	29,1	27.963	15,0	11.964	6,4	8.970	4,8	5.036	2,7

ÖVP	%	FPÖ	%	GRÜNE	%	LBL	%	Sonstige	%
54.082	**29,1**	**27.963**	**15,0**	**11.964**	**6,4**	**8.970**	**4,8**	**5.036**	**2,7**
2.872	37,8	1.025	13,5	1.083	14,2	409	5,4	334	4,4
293	23,8	227	18,5	73	5,9	49	4,0	48	3,9
7.718	29,0	3.449	13,0	1.883	7,1	1.337	5,0	695	2,6
6.330	35,0	2.663	14,7	945	5,2	537	3,0	409	2,3
3.658	32,2	2.178	19,2	732	6,4	511	4,5	277	2,4
5.336	22,5	3.777	15,9	1.519	6,4	1.413	6,0	665	2,8
9.840	28,0	5.584	15,9	2.104	6,0	864	2,5	1.086	3,1
8.453	30,7	2.817	10,2	1.432	5,2	2.606	9,5	535	1,9
9.582	27,7	6.243	18,0	2.193	6,3	1.244	3,6	987	2,8

Gemeinderatswahlen im Burgenland seit 1950

Wahltermin	Wahl-berechtigte	abgegebene Stimmen	%	ungültig	gültig	SPÖ	%	Mandate
26.11.1950	172.493	151.853	88,0	1.375	150.478	67.981	45,2	1.532
28.11.1954	173.545	157.042	90,5	2.086	154.956	70.501	45,5	1.576
23.11.1958	173.387	157.907	91,1	2.282	155.570	72.532	46,6	1.559
25.11.1962	177.355	156.475	88,2	1.675	157.322	73.095	46,5	1.577
05.11.1967	174.544	161.738	92,7	2.729	159.010	79.417	49,9	1.665
29.10.1972	183.014	165.939	90,7	2.995	162.944	77.005	47,3	1.214
23.10.1977	187.418	173.619	92,6	3.137	170.482	82.568	48,4	1.260
24.10.1982	198.223	180.864	91,2	4.763	176.101	87.925	49,9	1.318
25.10.1987	203.601	184.528	90,6	5.343	179.185	87.898	49,1	1.312
18.10.1992	211.548	186.027	87,9	13.339	172.688	81.452	47,2	1.429
05.10.1997	226.582	194.879	86,0	21.206	173.673	78.575	45,2	1.393
06.10.2002	241.482	207.092	85,8	16.278	190.814	93.357	48,9	1.555
07.10.2007	252.597	209.423	82,9	15.144	194.279	92.614	47,7	1.546
07.10.2012	259.441	214.012	82,5	17.790	196.222	90.684	46,2	1.511
01.10.2017	261.963	212.327	81,1	16.969	195.358	86.770	44,4	1.461

Quelle: Amt der Burgenländischen Landesregierung

Gemeinderatswahl 1. Oktober 2017

Politischer Bezirk	Wahlberech-tigte	abgegebene Stimmen	%	ungültig	gültig	SPÖ	%	Mandate
Burgenland	**261.963**	**212.327**	**81,1**	**16.969**	**195.358**	**86.770**	**44,4**	**1.461**
Eisenstadt-Stadt	10.851	7.967	73,4	640	7.327	1.616	22,1	7
Rust-Stadt	1.653	1.373	83,1	98	1.275	677	53,1	10
Eisenstadt-Umgebung	37.213	30.167	81,1	2.464	27.703	13.297	48,0	219
Güssing	24.823	21.075	84,9	1.205	19.870	8.698	43,8	180
Jennersdorf	16.139	13.035	80,8	1.091	11.944	4.345	36,4	87
Mattersburg	33.429	26.106	78,1	2.186	23.920	11.938	49,9	191
Neusiedl am See	51.989	41.526	79,9	3.427	38.099	15.806	41,5	238
Oberpullendorf	37.388	31.242	83,6	2.589	28.653	13.765	48,0	253
Oberwart	48.478	39.836	82,2	3.269	36.567	16.628	45,5	276

Quelle: Amt der Burgenländischen Landesregierung

ÖVP	%	Mandate	FPÖ	%	Mandate	Sonstige	%	Mandate
75.064	49,9	2.065				7.433	4,9	113
75.198	48,5	1.988				9.257	6,0	130
73.160	47,0	1.933	4.059	2,6	62	5.819	3,7	123
74.447	47,3	1.940	4.564	2,9	76	5.216	3,3	90
72.875	45,8	1.910	2.724	1,7	42	3.994	2,5	58
76.794	47,1	1.206	3.384	2,1	34	5.761	3,5	81
78.708	46,2	1.191	2.756	1,6	27	6.450	3,8	82
80.405	45,7	1.195	2.333	1,3	25	5.438	3,1	70
80.530	44,9	1.178	3.414	1,9	34	7.343	4,1	86
75.586	43,8	1.288	8.562	5,0	92	7.088	4,1	112
72.677	41,8	1.279	15.588	9,0	204	6.833	3,9	111
82.349	43,2	1.344	9.724	5,1	96	5.384	2,8	80
83.706	43,1	1.377	5.685	2,9	53	12.274	6,3	141
82.678	42,1	1.363	7.936	4,0	81	14.924	7,6	188
81.713	41,8	1.364	12.375	6,3	144	14.500	7,4	174

ÖVP	%	Mandate	FPÖ	%	Mandate	Sonstige	%	Mandate
81.713	**41,8**	**1.364**	**12.375**	**6,3**	**144**	**14.500**	**7,4**	**174**
4.051	55,3	17	825	11,3	3	835	11,4	2
386	30,3	6	212	16,6	3			
12.155	43,9	208	1.159	4,2	15	1.092	3,9	15
9.334	47,0	197	917	4,6	14	921	4,6	19
4.675	39,1	86	1.030	8,6	13	1.894	15,9	24
8.284	34,6	135	1.805	7,5	22	1.893	7,9	23
15.609	41,0	239	2.606	6,8	29	4.078	10,7	45
12.056	42,1	219	713	2,5	8	2.119	7,4	28
15.163	41,5	257	3.108	8,5	37	1.668	4,6	18

Bürgermeisterwahlen seit 1992

Wahltermin	Wahl-berechtigte	abgegebene Stimmen	%	ungültig	gültig	SPÖ	%
18.10.1992	189.060	166.329	88,0	7.117	159.212	76.167	47,8
05.10.1997	226.582	194.879	86,0	9.234	185.645	85.940	46,3
06.10.2002	241.482	207.092	85,8	7.286	199.806	100.685	50,4
07.10.2007	252.597	209.433	82,9	8.811	200.622	99.428	49,6
07.10.2012	259.441	214.012	82,5	8.620	205.392	97.474	47,5
01.10.2017	261.963	212.327	81,1	6.502	205.825	95.241	46,3

Quelle: Amt der Bgld. Landesregierung, Landesstatistik

Bürgermeisterwahl 1. Oktober 2017

Politischer Bezirk	Wahl-berechtigte	abgegebene Stimmen	%	ungültig	gültig	SPÖ	%
Burgenland	**261.963**	**212.327**	**81,1**	**6.502**	**205.825**	**95.241**	**46,3**
Eisenstadt-Stadt	10.851	7.967	73,4	223	7.744	1.784	23,0
Rust-Stadt	1.653	1.373	83,1	26	1.347	775	57,5
Eisenstadt-Umgebung	37.213	30.167	81,1	860	29.307	14.461	49,3
Güssing	24.823	21.075	84,9	663	20.412	9.227	45,2
Jennersdorf	16.139	13.035	80,8	398	12.637	5.202	41,2
Mattersburg	33.429	26.106	78,1	986	25.120	13.211	52,6
Neusiedl am See	51.989	41.526	79,9	1.175	40.351	17.577	43,6
Oberpullendorf	37.388	31.242	83,6	1.061	30.181	14.755	48,9
Oberwart	48.478	39.836	82,2	1.110	38.726	18.249	47,1

Quelle: Amt der Burgenländischen Landesregierung

ÖVP	%	FPÖ	%	Sonstige	%
74.716	46,9	3.390	2,1	4.834	3,0
81.360	43,8	11.638	6,3	6.350	3,4
86.082	43,1	8.124	4,1	3.915	2,0
89.049	44,4	2.593	1,3	8.911	4,4
88.753	43,2	5.851	2,8	12.659	6,2
87.576	42,5	8.865	4,3	13.605	6,6

ÖVP	%	FPÖ	%	Sonstige	%
87.576	**42,5**	**8.865**	**4,3**	**13.605**	6,6
4.671	60,3	637	8,2	652	8,4
346	25,7	226	16,8		0,0
13.119	44,8	778	2,7	859	2,9
9.643	47,2	598	2,9	746	3,7
4.550	36,0	944	7,5	1.775	14,0
8.586	34,2	1.401	5,6	1.922	7,7
17.524	43,4	1.330	3,3	3.920	9,7
12.452	41,3	317	1,1	2.573	8,5
16.685	43,1	2.634	6,8	1.158	3,0

Volksbegehren seit 1964

	Jahr	Betreff	Burgenland			Österreich	
			Stimmberechtigte lt. Wählerverzeichnis	Anzahl der gültigen Eintragungen	Stimmbeteiligung in %	Anzahl der gültigen Eintragungen	Stimmbeteiligung in %
1	1964	Österreichischer Rundfunk, Gesellschaft m.b.H.	176.510	14.614	8,3	832.353	17,3
2	1969	Schrittweise Einführung der 40-Stunden-Woche	181.434	47.091	26,0	889.659	17,7
3	1969	Abschaffung der 13. Schulstufe	181.434	9.575	5,3	339.407	6,8
4	1975	Schutz des menschlichen Lebens	183.394	38.272	20,9	895.665	17,9
5	1980	Pro-Zwentendorf-Volksbegehren	194.606	17.117	8,8	421.282	8,0
6	1980	Anti-Zwentendorf-Volksbegehren	194.606	1.892	1,0	147.016	2,8
7	1982	Konferenzzentrum- Einsparungsgesetz	196.247	40.606	20,7	1.361.562	25,7
8	1985	Konrad-Lorenz-Volksbegehren	199.718	7.850	3,9	353.906	6,6
9	1985	Volksbegehren zwecks Verlängerung des Zivildienstes	199.220	4.432	2,2	196.376	3,6
10	1985	Volksbegehren gegen Abfangjäger - für eine Volksabstimmung	200.074	1.099	0,5	121.182	2,2
11	1986	Anti-Draken-Volksbegehren im Bundesland Steiermark				244.254	4,5
12	1987	Anti-Privilegien-Volksbegehren	201.277	4.229	2,1	250.697	4,6
13	1989	Volksbegehren zur Senkung der Klassenschülerzahl	203.773	8.354	4,1	219.127	3,9
14	1989	Volksbegehren zur Sicherung der Rundfunkfreiheit in Österreich	204.415	2.068	1,0	109.197	2,0
15	1991	Volksbegehren für eine Volksabstimmung über den Beitritt zum Europäischen Wirtschaftsraum	207.615	1.013	0,5	126.834	2,3
16	1993	Volksbegehren "Österreich zuerst"	208.686	9.749	4,7	416.531	7,4
17	1995	Volksbegehren "Pro Motorrad"	213.169	3.174	1,5	75.525	1,3
18	1996	Tierschutz-Volksbegehren	213.921	11.167	5,2	459.096	8,0
19	1996	Neutralitäts-Volksbegehren	213.921	7.004	3,3	358.156	6,2
20	1997	Gentechnik-Volksbegehren	213.679	45.852	21,5	1.225.790	21,2
21	1997	Frauen-Volksbegehren	213.679	24.499	11,5	644.665	11,2
22	1997	Volksbegehren "Schilling-Volksabstimmung"	212.257	6.297	3,0	253.949	4,4
23	1997	Volksbegehren "Atomfreies Österreich"	212.257	6.276	3,0	248.787	4,3
24	1999	Familien-Volksbegehren "Familie stärken - Zukunft sichern"	213.190	11.161	5,2	183.151	3,2
25	2000	Volksbegehren neue EU-Abstimmung	213.425	3.420	1,6	193.901	3,4
26	2001	Bildungsoffensive- und Studiengebühren Volksbegehren	215.101	8.930	4,2	173.594	3,0
27	2002	Volksbegehren Veto gegen Temelin	216.970	32.197	14,8	914.973	15,5
28	2002	Volksbegehren "Sozialstaat Österreich"	216.430	40.740	18,8	717.314	12,2
29	2002	Volksbegehren gegen Abfangjäger	215.660	22.677	10,5	624.807	10,6
30	2003	Volksbegehren "Atomfreies Europa"	215.545	4.712	2,2	131.772	2,2
31	2004	Pensions-Volksbegehren	218.455	36.400	16,7	627.559	10,5
32	2006	Volksbegehren "Österreich bleib frei!"	220.914	8.772	4,0	258.281	4,3
33	2009	Volksbegehren "Stopp dem Postraub"	229.761	10.410	4,5	140.582	2,2
34	2011	Volksbegehren "RAUS aus EURATOM"	230.989	3.379	1,5	98.678	1,6
35	2011	Volksbegehren "Bildungsinitiative"	231.421	14.692	6,3	383.724	6,1
36	2013	Volksbegehren Demokratie Jetzt!	231.402	1.551	0,7	69.740	1,1
37	2013	Volksbegehren gegen Kirchenprivilegien	231.402	1.358	0,6	56.673	0,9
38	2015	EU-AUSTRITTS-VOLKSBEGEHREN	231.263	10.187	4,4	261.056	4,1
39	2017	Volksbegehren "Gegen TTIP und CETA"	231.484	30.346	13,1	562.379	8,9

Quelle: Bundesministerium für Inneres

Europäische Union

Bevölkerung und BIP

Bevölkerung 2017
der Mitgliedstaaten der Europäischen Union

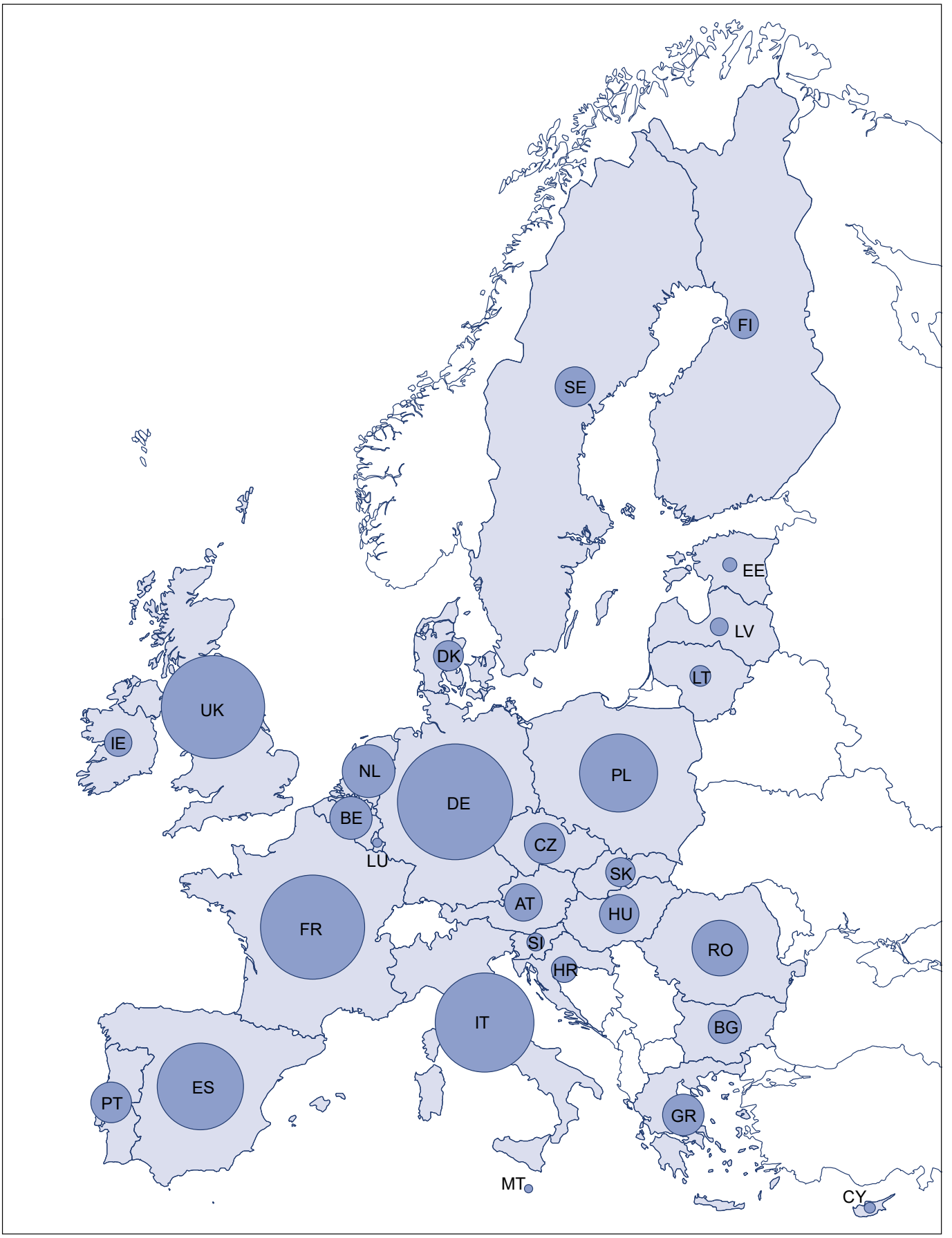

Quelle: EUROSTAT
Grafik: Statistik Burgenland

Bevölkerung, Beschäftigungs- und Arbeitslosenquote

der Mitgliedsstaaten der EU im Jahre 2017

Mitgliedsstaat		Beitritts-jahr zur EU	Fläche in km²	Bevöl-kerung in 1.000	Bevölke-rungsdichte	Erwerbs-quote[1] in %	Arbeitslosen-quote[2] in %	Inflationsrate
Europäische Union (28 Länder)			**4.463.532**	**511.522,7**	**114,6**	**67,6**	**7,6**	**1,7**
Belgien	BE	1957	30.528	11.351,7	371,8	63,1	7,1	2,2
Bulgarien	BG	2007	110.370	7.101,9	64,3	66,9	6,2	1,2
Tschechische Republik	CZ	2004	78.868	10.578,8	134,1	73,6	2,9	2,4
Dänemark	DK	1973	42.924	5.748,8	133,9	74,2	5,7	1,1
Deutschland	DE	1957	357.376	82.521,7	230,9	75,2	3,8	1,7
Estland	EE	2004	45.227	1.315,6	29,1	74,1	5,8	3,7
Irland	IE	1973	69.797	4.784,4	68,5	67,7	6,7	0,3
Griechenland	GR	1981	132.049	10.768,2	81,5	53,5	21,5	1,1
Spanien	ES	1986	505.944	46.528,0	92,0	61,1	17,2	2,0
Frankreich	FR	1957	633.187	66.989,1	105,8	64,7	9,4	1,2
Kroatien	HR	2013	56.594	4.154,2	73,4	58,9	11,1	1,3
Italien	IT	1957	302.073	60.589,4	200,6	58,0	11,2	1,3
Zypern	CY	2004	9.251	854,8	92,4	65,4	11,1	0,7
Lettland	LV	2004	64.573	1.950,1	30,2	70,1	8,7	2,9
Litauen	LT	2004	65.286	2.847,9	43,6	70,4	7,1	3,7
Luxemburg	LU	1957	2.586	590,7	228,4	66,3	5,6	2,1
Ungarn	HU	2004	93.011	9.797,6	105,3	68,2	4,2	2,4
Malta	MT	2004	315	460,3	1.459,4	67,6	4,0	1,3
Niederlande	NL	1957	41.540	17.081,5	411,2	75,8	4,9	1,3
Österreich	AT	1995	83.879	8.772,9	104,6	72,2	5,5	2,2
Polen	PL	2004	312.679	37.973,0	121,4	66,1	4,9	1,6
Portugal	PT	1986	92.226	10.309,6	111,8	67,8	9,0	1,6
Rumänien	RO	2007	238.391	19.644,4	82,4	63,9	4,9	1,1
Slowenien	SI	2004	20.273	2.065,9	101,9	69,3	6,6	1,6
Slowakei	SK	2004	49.035	5.435,3	110,8	66,2	8,1	1,4
Finnland	FI	1995	338.440	5.503,3	16,3	70,0	8,6	0,8
Schweden	SE	1995	438.574	9.995,2	22,8	76,9	6,7	1,9
Vereinigtes Königreich	UK	1973	248.536	65.808,6	264,8	74,1	4,4	2,7

Quelle: EUROSTAT

[1] Anzahl der Erwerbspersonen im Alter zwischen 15 und 64 Jahren dividiert durch die Gesamtbevölkerung derselben Altersklasse

[2] nach internationaler Definition

BIP pro Kopf in KKS 2016 (EU 28 = 100)
der Mitgliedsstaaten der Europäischen Union

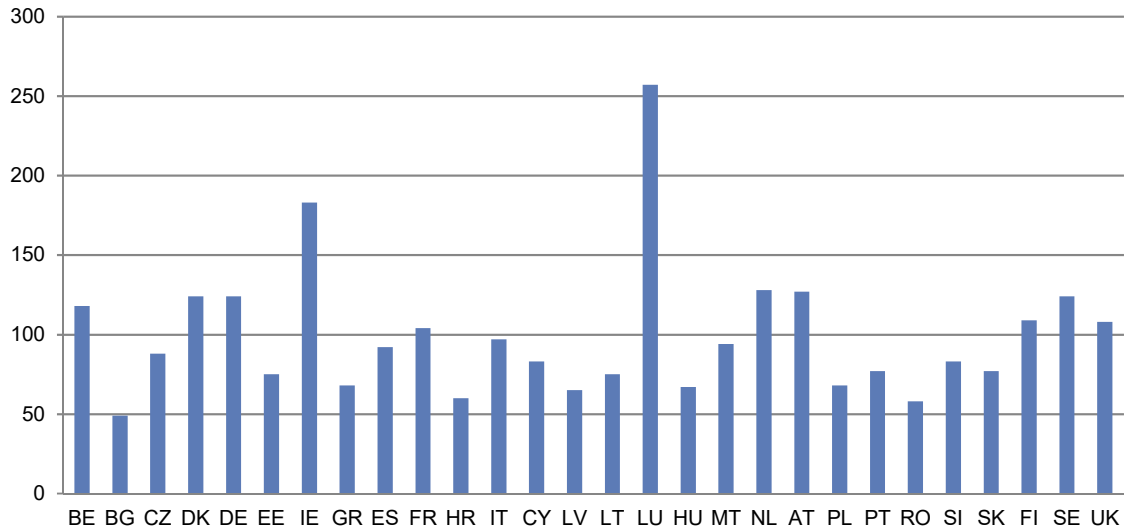

BIP pro Kopf in KKS 2016 (EU 28 = 100)
der österreichischen Bundesländer

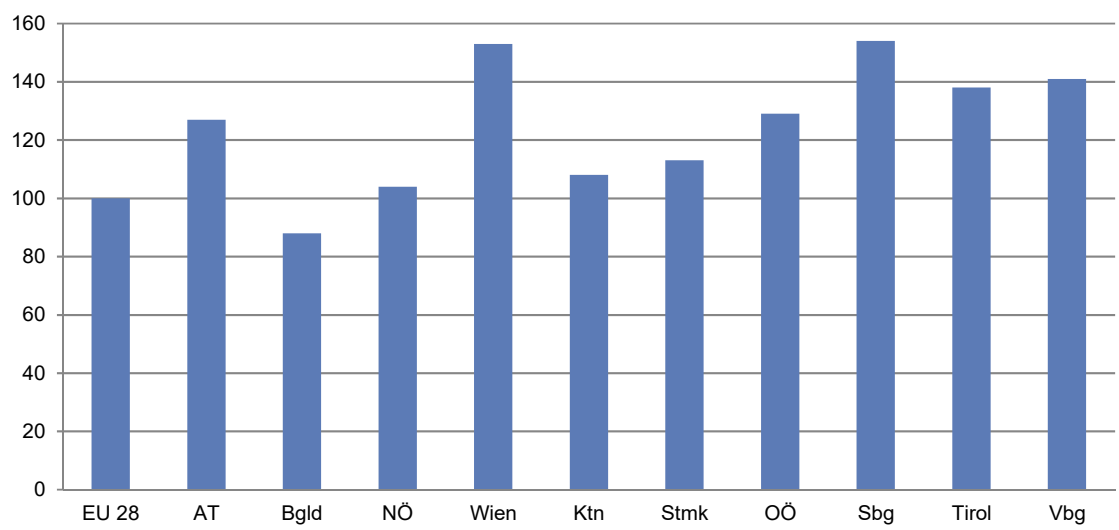

Brutto-Inlandsprodukt (BIP) 2012 bis 2016

in Kaufkraftparitäten je Einwohner, EU 28 = 100

Mitgliedsstaat	2012	2013	2014	2015	2016
Europäische Union (28 Länder)	**100**	**100**	**100**	**100**	**100**
Belgien	121	120	119	118	118
Bulgarien	46	46	47	47	49
Tschechische Republik	82	84	86	87	88
Dänemark	127	128	128	127	124
Deutschland	124	124	126	124	124
Estland	74	75	76	75	75
Irland	132	132	137	181	183
Griechenland	72	72	72	69	68
Spanien	91	89	90	91	92
Frankreich	107	108	107	105	104
Kroatien	60	60	59	59	60
Italien	102	98	96	95	97
Zypern	91	84	81	82	83
Lettland	60	62	63	64	65
Litauen	70	73	75	75	75
Luxemburg	260	261	270	267	257
Ungarn	66	67	68	68	67
Malta	84	85	88	93	94
Niederlande	133	134	130	129	128
Österreich	132	131	130	130	127
Polen	67	67	67	68	68
Portugal	75	77	77	77	77
Rumänien	54	54	55	56	58
Slowenien	82	82	82	82	83
Slowakei	76	77	77	77	77
Finnland	115	113	111	109	109
Schweden	127	125	124	125	123
Vereinigtes Königreich	107	108	109	108	108

Brutto-Inlandsprodukt (BIP) 2012 bis 2016

in Kaufkraftparitäten je Einwohner, EU 28 = 100

Mitgliedsstaat NUTS-1 NUTS-2	2012	2013	2014	2015	2016
Belgien	**121**	**120**	**119**	**119**	**118**
Région de Bruxelles-Brussel	216	212	206	203	200
Vlaams Gewest	122	121	122	121	120
Antwerpen	142	141	141	141	139
Limburg	99	98	99	98	97
Oost-Vlaanderen	110	109	109	110	110
Vlaams Brabant	130	130	128	128	127
West-Vlaanderen	116	116	117	116	115
Région Wallonne	88	87	87	86	85
Brabant Wallon	129	130	132	132	133
Hainaut	79	78	77	76	76
Liège	89	88	87	85	85
Luxembourg	78	77	76	76	75
Namur	85	84	83	82	81
Bulgarien	**46**	**46**	**47**	**47**	**49**
Severna i yugoiztochna Bulgaria	35	35	36	35	37
Severozapaden	29	29	30	29	29
Severen tsentralen	32	32	34	33	34
Severoiztochen	38	38	40	39	39
Yugoiztochen	38	39	40	39	43
Yugozapadna i yuzhna centralna Bulgaria	58	57	57	59	60
Yugozapaden	75	74	75	76	78
Yuzhen tsentralen	33	32	32	33	34
Tschechische Republik	**82**	**84**	**86**	**87**	**88**
Praha	172	174	175	183	182
Strední Cechy	75	75	79	78	80
Jihozápad	72	75	77	76	77
Severozápad	63	63	64	64	63
Severovýchod	67	68	71	71	72
Jihovýchod	76	79	81	81	81
Strední Morava	67	68	72	71	71
Moravskoslezsko	71	70	72	72	75
Dänemark	**127**	**128**	**128**	**127**	**124**
Danmark	123	124	125	125	122
Hovedstaden	158	161	163	164	159
Sjælland	87	87	86	88	87
Syddanmark	114	116	116	114	113
Midtjylland	113	114	114	112	111
Nordjylland	108	108	107	106	104

Brutto-Inlandsprodukt (BIP) 2012 bis 2016

in Kaufkraftparitäten je Einwohner, EU 28 = 100

Mitgliedsstaat NUTS-1 NUTS-2	2012	2013	2014	2015	2016
Deutschland	**124**	**124**	**126**	**124**	**124**
Baden-Württemberg	142	141	143	143	142
Stuttgart	159	159	161	163	162
Karlsruhe	140	139	138	138	137
Freiburg	119	119	121	119	118
Tübingen	133	134	134	133	133
Bayern	143	143	145	144	143
Oberbayern	177	178	179	178	177
Niederbayern	119	120	123	121	121
Oberpfalz	126	127	131	129	129
Oberfranken	112	113	114	114	115
Mittelfranken	135	135	137	135	134
Unterfranken	125	124	125	123	123
Schwaben	123	123	125	123	122
Berlin	118	118	119	119	118
Brandenburg	87	88	90	90	89
Bremen	159	158	158	157	155
Hamburg	205	208	207	204	200
Hessen	143	143	146	143	142
Darmstadt	163	163	166	162	160
Gießen	105	105	106	105	106
Kassel	112	113	116	114	113
Mecklenburg-Vorpommern	83	84	85	84	84
Niedersachsen	112	112	113	109	108
Braunschweig	128	128	131	120	119
Hannover	120	118	119	117	115
Lüneburg	89	89	90	89	88
Weser-Ems	111	111	110	110	108
Nordrhein-Westfalen	123	123	125	122	122
Düsseldorf	133	133	135	132	131
Köln	133	133	135	135	134
Münster	106	106	107	105	104
Detmold	118	119	122	118	118
Arnsberg	110	110	112	109	109
Rheinland-Pfalz	111	111	112	112	111
Koblenz	105	106	108	108	107
Trier	96	99	99	98	98
Rheinhessen-Pfalz	119	118	119	120	118
Saarland	117	114	117	117	114
Sachsen	90	91	93	93	94
Dresden	90	91	93	95	96
Chemnitz	85	85	87	87	89
Leipzig	99	100	102	100	100

Brutto-Inlandsprodukt (BIP) 2012 bis 2016

in Kaufkraftparitäten je Einwohner, EU 28 = 100

Mitgliedsstaat NUTS-1 NUTS-2	2012	2013	2014	2015	2016
Sachsen-Anhalt	86	87	87	87	86
Schleswig-Holstein	103	102	103	102	101
Thüringen	86	88	90	91	91
Estland	**74**	**75**	**76**	**75**	**75**
Irland	**132**	**132**	**137**	**181**	**183**
Border, Midlands and Western	86	78	77	82	86
Southern and Eastern	149	153	159	217	217
Griechenland	**72**	**72**	**72**	**69**	**68**
Voreia Ellada	56	55	55	53	52
Anatoliki Makedonia, Thraki	51	50	49	48	46
Kentriki Makedonia	56	55	55	54	53
Dytiki Makedonia	69	68	71	67	59
Thessalia	53	53	54	53	52
Kentriki Ellada	58	57	57	56	54
Ipeiros	50	51	51	49	48
Ionia Nisia	65	64	65	64	62
Dytiki Ellada	54	53	53	52	49
Sterea Ellada	64	63	62	60	60
Peloponnisos	58	58	58	57	55
Attiki	98	98	98	95	92
Nisia Aigaiou, Kriti	63	64	65	64	61
Voreio Aigaio	56	56	56	54	50
Notio Aigaio	75	78	79	77	73
Kriti	58	59	61	59	57
Spanien	**91**	**89**	**90**	**91**	**92**
Noroeste	81	79	80	80	81
Galicia	80	79	79	80	82
Principado de Asturias	82	79	79	79	79
Cantabria	84	81	82	81	82
Noreste	111	110	111	111	112
Pais Vasco	120	117	119	120	121
Comunidad Foral de Navarra	112	112	113	114	114
La Rioja	98	96	98	98	96
Aragón	99	99	99	99	99
Comunidad de Madrid	124	123	123	124	125
Centro	77	75	74	75	77
Castilla y León	86	84	84	85	87
Castilla-la Mancha	73	71	70	71	72
Extremadura	63	62	62	63	63
Este	95	94	96	97	98
Cataluña	106	105	107	108	110

Brutto-Inlandsprodukt (BIP) 2012 bis 2016

in Kaufkraftparitäten je Einwohner, EU 28 = 100

Mitgliedsstaat NUTS-1 NUTS-2	2012	2013	2014	2015	2016
Comunidad Valenciana	79	78	79	80	81
Illes Balears	95	93	95	94	95
Sur	69	68	68	68	69
Andalucia	68	67	67	67	68
Región de Murcia	74	74	73	75	76
Ciudad Autónoma de Ceuta	74	75	74	73	73
Ciudad Autónoma de Melilla	68	68	67	67	67
Canarias	78	76	76	75	75
Frankreich	**107**	**108**	**107**	**105**	**104**
Ile de France	177	181	179	176	175
Bassin Parisien	88	89	87	85	84
Champagne-Ardenne	92	94	87	85	84
Picardie	82	82	79	78	78
Haute-Normandie	93	94	92	91	89
Centre	89	90	88	87	86
Basse-Normandie	86	87	85	83	83
Bourgogne	89	90	88	86	84
Nord-Pas-de-Calais	86	87	85	84	83
Est	86	88	89	87	86
Lorraine	80	81	84	82	81
Alsace	98	100	99	97	95
Franche-Comté	81	81	84	83	82
Ouest	91	92	91	90	89
Pays-de-la-Loire	95	96	94	93	93
Bretagne	89	91	90	89	89
Poitou-Charentes	87	88	85	83	82
Sud-Ouest	94	95	96	94	93
Aquitaine	95	95	96	94	93
Midi-Pyrénées	96	98	97	96	96
Limousin	80	82	86	85	84
Centre-Est	103	104	103	102	100
Rhône-Alpes	107	108	106	104	103
Auvergne	86	88	90	89	89
Méditerranée	95	94	92	90	89
Languedoc-Roussillon	81	81	79	77	76
Provence-Alpes-Côte d'Azur	102	102	99	98	96
Corse	88	89	86	85	86
Departements d'Outre-Mer	65	64	65	64	64
Guadeloupe	72	67	67	68	68
Martinique	75	76	77	77	76
Guyane	55	54	53	51	51
La Réunion	69	70	70	70	70
Mayotte	28	30	31	32	33

Brutto-Inlandsprodukt (BIP) 2012 bis 2016

in Kaufkraftparitäten je Einwohner, EU 28 = 100

Mitgliedsstaat NUTS-1 NUTS-2	2012	2013	2014	2015	2016
Kroatien	**60**	**60**	**59**	**59**	**60**
Jadranska Hrvatska	58	57	57	57	57
Kontinentalna Hrvatska	61	61	60	60	61
Italien	**102**	**98**	**96**	**95**	**97**
Nord Ovest	124	120	118	117	119
Piemonte	106	105	102	101	103
Valle d'Aosta/Vallée d'Aoste	137	128	124	121	122
Liguria	112	108	107	106	108
Lombardia	134	129	127	126	128
Nord Est	119	117	115	114	116
Provincia Autonoma di Bolzano/Bozen	153	150	147	146	149
Provincia Autonoma di Trento	129	128	125	121	122
Veneto	114	111	109	109	111
Friuli-Venezia Giulia	108	106	104	104	106
Emilia-Romagna	123	121	119	118	121
Centro	112	108	105	103	104
Toscana	109	106	104	103	105
Umbria	91	88	84	84	84
Marche	97	94	94	91	93
Lazio	122	116	111	109	110
Sud	68	66	64	64	65
Abruzzo	91	87	85	84	84
Molise	77	70	68	68	70
Campania	65	63	61	61	64
Puglia	66	64	62	62	62
Basilicata	73	73	69	73	72
Calabria	63	61	58	58	59
Isole	68	66	63	63	63
Sicilia	66	63	60	60	60
Sardegna	76	73	71	71	71
Zypern	**91**	**84**	**81**	**82**	**83**
Lettland	**60**	**62**	**64**	**64**	**65**
Litauen	**70**	**73**	**75**	**75**	**75**
Luxemburg	**260**	**261**	**270**	**267**	**257**
Ungarn	**66**	**67**	**68**	**68**	**67**
Közép-Magyarország	107	108	106	105	102
Dunántúl	56	58	60	61	61
Közép-Dunántúl	58	60	62	63	64
Nyugat-Dunántúl	66	68	73	73	74
Dél-Dunántúl	45	45	45	44	44

Brutto-Inlandsprodukt (BIP) 2012 bis 2016

in Kaufkraftparitäten je Einwohner, EU 28 = 100

Mitgliedsstaat NUTS-1 NUTS-2	2012	2013	2014	2015	2016
Alföld és Észak	42	43	45	46	45
Észak-Magyarország	39	41	43	45	45
Észak-Alföld	42	42	44	43	43
Dél-Alföld	45	46	48	49	48
Malta	**83**	**86**	**90**	**93**	**95**
Niederlande	**133**	**134**	**130**	**129**	**128**
Noord-Nederland	126	129	117	108	102
Groningen	187	197	165	142	128
Friesland	96	96	93	90	89
Drenthe	94	93	92	90	89
Oost-Nederland	108	109	106	106	106
Overijssel	107	108	106	105	105
Gelderland	111	111	109	107	107
Flevoland	101	100	98	98	99
West-Nederland	145	146	143	144	142
Utrecht	156	157	152	150	149
Noord-Holland	161	165	164	165	164
Zuid-Holland	133	133	128	129	128
Zeeland	102	102	100	100	99
Zuid-Nederland	126	127	124	125	126
Noord-Brabant	135	135	132	133	133
Limburg	108	109	107	108	109
Österreich	**132**	**131**	**130**	**130**	**127**
Ostösterreich	134	133	130	130	127
Burgenland	90	90	90	90	88
Niederösterreich	108	107	106	106	104
Wien	166	163	159	157	153
Südösterreich	116	115	115	114	112
Kärnten	112	111	110	109	108
Steiermark	118	117	117	115	113
Westösterreich	139	139	139	139	137
Oberösterreich	133	134	133	132	129
Salzburg	157	155	153	154	154
Tirol	138	139	138	139	138
Vorarlberg	137	139	140	146	141
Polen	**67**	**67**	**67**	**68**	**68**
Region Centralny	92	93	94	95	94
Lódzkie	62	63	63	64	64
Mazowieckie	107	107	108	109	109

Brutto-Inlandsprodukt (BIP) 2012 bis 2016

in Kaufkraftparitäten je Einwohner, EU 28 = 100

Mitgliedsstaat NUTS-1 NUTS-2	2012	2013	2014	2015	2016
Region Poludniowy	66	65	66	67	67
Malopolskie	59	59	60	62	62
Slaskie	71	70	70	71	71
Region Wschodni	48	48	48	48	48
Lubelskie	47	47	47	47	47
Podkarpackie	47	48	48	48	48
Swietokrzyskie	50	49	49	49	49
Podlaskie	48	49	49	49	48
Region Pólnocno-Zachodni	64	65	65	67	67
Wielkopolskie	71	72	72	74	75
Zachodniopomorskie	56	56	57	58	57
Lubuskie	55	56	57	57	57
Region Poludniowo-Zachodni	70	70	70	71	70
Dolnoslaskie	76	75	76	76	76
Opolskie	54	54	55	55	55
Region Pólnocny	57	57	57	58	58
Kujawsko-Pomorskie	54	55	55	56	56
Warminsko-Mazurskie	48	48	48	48	49
Pomorskie	65	65	64	66	66
Portugal	**75**	**77**	**77**	**77**	**77**
Continente	75	77	77	77	77
Norte	62	64	64	65	65
Algarve	75	76	78	79	81
Centro	65	66	66	67	68
Lisboa	103	105	104	102	102
Alentejo	68	69	69	72	73
Regiáo Autónoma dos Açores	68	70	69	69	69
Regiáo Autónoma da Madeira	71	72	73	73	73
Rumänien	**54**	**54**	**55**	**56**	**58**
Macroregiunea unu	50	49	50	51	53
Nord-Vest	47	47	48	49	51
Centru	52	51	51	52	54
Macroregiunea doi	39	41	40	40	42
Nord-Est	34	34	34	34	36
Sud-Est	46	49	49	48	50
Macroregiunea trei	77	79	81	83	86
Sud - Muntenia	41	43	46	44	46
Bucuresti - Ilfov	126	128	128	135	139
Macroregiunea patru	49	48	47	49	51
Sud-Vest Oltenia	41	40	39	41	42
Vest	58	57	55	58	60

Brutto-Inlandsprodukt (BIP) 2012 bis 2016

in Kaufkraftparitäten je Einwohner, EU 28 = 100

Mitgliedsstaat NUTS-1 NUTS-2	2012	2013	2014	2015	2016
Slowenien	**82**	**82**	**82**	**82**	**83**
Vzhodna Slovenija	68	68	68	68	68
Zahodna Slovenija	99	98	98	97	99
Slowakei	**76**	**77**	**77**	**77**	**77**
Bratislavský kraj	184	189	187	187	184
Západné Slovensko	73	72	73	71	72
Stredné Slovensko	60	60	61	61	61
Východné Slovensko	52	52	53	54	53
Finnland	**115**	**113**	**111**	**109**	**109**
Manner-Suomi	115	113	110	109	109
Länsi-Suomi	105	102	99	98	97
Helsinki-Uusimaa	151	149	145	145	144
Etelä-Soumi	103	100	98	96	97
Pohjois- ja Itä-Suomi	94	93	92	89	90
Aland	143	142	135	135	131
Schweden	**127**	**125**	**124**	**125**	**123**
Östra Sverige	149	147	146	146	145
Stockholm	178	175	175	176	173
Östra Mellansverige	111	109	107	106	107
Södra Sverige	113	113	112	113	112
Småland med öarna	108	107	105	105	105
Sydsverige	107	106	106	106	104
Västsverige	120	120	119	121	121
Norra Sverige	112	109	106	104	104
Norra Mellansverige	104	102	100	99	99
Mellersta Norrland	113	110	107	105	104
Övre Norrland	123	119	114	112	112
Vereinigtes Königreich	**107**	**108**	**109**	**108**	**108**
North East	81	79	80	80	78
Tees Valley and Durham	74	74	74	75	72
Northumberland, Tyne and Wear	86	83	85	84	82
North West	92	93	93	94	93
Cumbria	92	94	95	97	96
Greater Manchester	93	94	92	93	92
Lancashire	83	83	83	85	84
Cheshire	124	126	128	126	129
Merseyside	83	81	83	83	81

Brutto-Inlandsprodukt (BIP) 2012 bis 2016

in Kaufkraftparitäten je Einwohner, EU 28 = 100

Mitgliedsstaat NUTS-1 NUTS-2	2012	2013	2014	2015	2016
Yorkshire and The Humber	85	85	84	85	84
East Yorkshire and Northern Lincolnshire	83	81	81	82	80
North Yorkshire	94	95	95	92	91
South Yorkshire	74	74	73	74	72
West Yorkshire	90	90	89	91	89
East Midlands	86	87	87	87	86
Derbyshire and Nottinghamshire	85	86	85	85	84
Leicestershire, Rutland and Northants	93	94	94	94	93
Lincolnshire	75	77	76	74	72
West Midlands	86	87	88	89	88
Herefordshire, Worcestershire and Warwickshire	96	99	101	102	102
Shropshire and Staffordshire	79	80	79	80	80
West Midlands	85	86	87	87	86
East of England	95	97	97	98	97
East Anglia	96	97	96	96	95
Bedfordshire and Hertfordshire	104	108	111	112	111
Essex	85	84	85	86	86
London	183	185	190	187	188
Inner London - West	580	593	613	599	611
Inner London - East	171	170	173	171	167
Outer London - East and North East	78	78	79	78	77
Outer London - South	98	97	100	94	95
Outer London - West and North West	125	128	133	134	135
South East	116	117	117	118	116
Berkshire, Buckinghamshire and Oxfordshire	148	147	149	151	151
Surrey, East and West Sussex	112	114	113	114	111
Hampshire and Isle of Wight	109	111	111	110	108
Kent	88	88	87	88	87
South West	94	93	95	93	93
Gloucestershire, Wiltshire and Bristol/Bath area	111	110	113	110	111
Dorset and Somerset	86	84	85	84	83
Cornwall and Isles of Scilly	71	70	69	69	69
Devon	80	82	81	80	80
Wales	77	78	76	77	77
West Wales and The Valleys	68	68	68	68	68
East Wales	92	94	91	93	93
Scotland	99	101	103	101	100
Eastern Scotland	99	102	102	102	102
South Western Scotland	88	90	94	92	91
North Eastern Scotland	161	161	163	152	144
Highlands and Islands	93	96	93	92	92
Northern Ireland	82	82	81	81	81

Quelle: EUROSTAT

Quellenangabe

Amt der Burgenländischen Landesregierung
Arbeitsmarktservice Burgenland (AMS)
Bezirksweinbaukataster
Biologische Station Neusiedler See
Bundesministerium für Bildung
Bundesministerium für Inneres
Bundesministerium für Verkehr, Innovation und Technologie
Hauptverband der Österreichischen Sozialversicherungsträger
Landesschulrat für Burgenland
Land-, forst- und wasserwirtschaftliches Rechenzentrum GmbH (LFRZ)
Marktforschung und User Experience - GfK Austria
Österreichische Post- und Telegraphenverwaltung
Rechnungshof
Statistik Austria
Statistisches Amt der Europäischen Union (EUROSTAT)
Umweltdienst Burgenland
Verein Arbeitsgemeinschaft Media-Analysen
Zentralanstalt für Meteorologie und Geodynamik

Publikationsverzeichnis

Burgenländische Statistiken (Neue Folge)

Heft 1	Gemeindefinanzstatistik Burgenland 1983	1984
Heft 2	Burgenländische Schulstatistik Schuljahr 1984/85	1985
Heft 3	Fremdenverkehr im Burgenland 1984	1985
Heft 4	Die Umgangssprache der Burgenländer	1985
Heft 5	Gemeindefinanzstatistik 1984	1985
Heft 6	Fremdenverkehr Sommer 1985	1985
Heft 7	Schulstatistik Schuljahr 1985/86	1986
Heft 8	Nationalratswahl 24. April 1983	1986
Heft 9	Landtagswahl 3. Oktober 1982	1986
	Gemeinderatswahl 24. Oktober 1982	
Heft 10	Fremdenverkehr im Jahre 1985	1986
Heft 11	Die Wahl des Bundespräsidenten 8. Juni 1986	1986
Heft 12	Gemeindefinanzstatistik 1985	1986
Heft 13	Schulstatistik Schuljahr 1986/87	1987
Heft 14	Fremdenverkehr Sommer 1986	1987
Heft 15	Fremdenverkehr im Jahre 1986	1987
Heft 16	Nationalratswahl 23. November 1986	1987
Heft 17	Landtags- u. Nationalratswahlen 1945 - 1986	1987
	Band 1: Wahlkreis I	
	Band 2: Wahlkreis II	
	Band 3: Wahlkreis III	
	Band 4: Wahlkreis IV	
Heft 18	Schulstatistik Schuljahr 1987/88	1988
Heft 19	Fremdenverkehr Sommer 1987	1988
Heft 20	Fremdenverkehr im Jahre 1987	1988
Heft 21	Gemeindefinanzstatistik 1986	1988
Heft 22	Fremdenverkehr Sommer 1988	1988
Heft 23	Gemeindefinanzstatistik 1987	1988
Heft 24	Landtagswahl 4. Oktober 1987	1989
	Gemeinderatswahl 25. Oktober 1987	
Heft 25	Schulstatistik Schuljahr 1988/89	1989
Heft 26	Fremdenverkehr im Jahre 1988	1989
Heft 27	Gemeindefinanzstatistik 1988	1989
Heft 28	Fremdenverkehr Sommer 1989	1989
Heft 29	Schulstatistik Schuljahr 1989/90	1990
Heft 30	Fremdenverkehr im Jahre 1989	1990
Heft 31	Gemeindefinanzstatistik 1989	1990
Heft 32	Schulstatistik Schuljahr 1990/91	1991
Heft 33	Fremdenverkehr Sommer 1990	1991

Burgenländische Statistiken (Neue Folge)

Heft 34	Fremdenverkehr im Jahre 1990	1991
Heft 35	Schulstatistik Schuljahr 1991/92	1992
Heft 36	Gemeindefinanzstatistik 1990	1992
Heft 37	Fremdenverkehr Sommer 1991	1992
Heft 38	Fremdenverkehr im Jahre 1991	1992
Heft 39	Schulstatistik Schuljahr 1992/93	1993
Heft 40	Gemeindefinanzstatistik 1991	1993
Heft 41	Fremdenverkehr Sommer 1992	1993
Heft 42	Fremdenverkehr im Jahre 1992	1993
Heft 43	Schulstatistik Schuljahr 1993/94	1994
Heft 44	Gemeindefinanzstatistik 1992	1994
Heft 45	Fremdenverkehr Sommer 1993	1994
Heft 46	Fremdenverkehr im Jahre 1993	1994
Heft 47	Nationalratswahl 7. Oktober 1990	1994
Heft 48	Gemeindefinanzstatistik 1993	1994
Heft 49	Haushalt und Familie	1994
Heft 50	Landtagswahl 23. Juni 1991	1994
Heft 51	Nationalratswahl 9. Oktober 1994	1994
Heft 52	Fremdenverkehr Sommer 1994	1994
Heft 53	Schulstatistik Schuljahr 1994/95	1995
Heft 54	Fremdenverkehr im Jahre 1994	1995
Heft 55	Gemeinderats- und Bürgermeisterwahl 18. Oktober 1992	1995
Heft 56	Schulstatistik Schuljahr 1995/96	1996
Heft 57	Die Wahl des Bundespräsidenten 24. Mai 1992	1996
Heft 58	Nationalratswahl 17. Dezember 1995	1996
Heft 59	Gemeindefinanzstatistik 1994	1996
Heft 60	Fremdenverkehr Sommer 1995	1996
Heft 61	Fremdenverkehr im Jahre 1995	1996
Heft 62	Landtagswahl 2. Juni 1996	1996
Heft 63	Gemeindefinanzstatistik 1995	1996
Heft 64	Europawahl 13. Oktober 1996	1997
Heft 65	Fremdenverkehr Sommer 1996	1997
Heft 66	Schulstatistik Schuljahr 1996/97	1997
Heft 67	Fremdenverkehr im Jahre 1996	1997
Heft 68	Gemeindefinanzstatistik 1996	1997
Heft 69	Gemeinderats- und Bürgermeisterwahl 5. Oktober 1997	1997
Heft 70	Tourismus Sommer 1997	1998
Heft 71	Schulstatistik Schuljahr 1997/98	1998
Heft 72	Tourismus im Jahre 1997	1998

Burgenländische Statistiken (Neue Folge)

Heft 73	Die Wahl des Bundespräsidenten 19. April 1998	1998
Heft 74	Gemeindefinanzstatistik 1997	1999
Heft 75	Schulstatistik Schuljahr 1998/99	1999
Heft 76	Tourismus 1998	1999
Heft 77	Europawahl 13. Juni 1999	1999
Heft 78	Nationalratswahl 3. Oktober 1999	1999
Heft 79	Gemeindefinanzstatistik 1998	1999
Heft 80	Tourismus 1999	2000
Heft 81	Schulstatistik Schuljahr 1999/2000	2000
Heft 82	Gemeindefinanzstatistik 1999	2000
Heft 83	Landtagswahl 3. Dezember 2000	2001
Heft 84	Tourismus 2000	2001
Heft 85	Schulstatistik Schuljahr 2000/01	2001
Heft 86	Gemeindefinanzstatistik 2000	2001
Heft 87	Tourismus 2001	2002
Heft 88	Schulstatistik Schuljahr 2001/02	2002
Heft 89	Gemeindefinanzstatistik 2001	2002
Heft 90	Gemeinderats- und Bürgermeisterwahl 6. Oktober 2002	2002
Heft 91	Tourismus 2002	2003
Heft 92	Schulstatistik Schuljahr 2002/03	2003
Heft 93	Nationalratswahl 24. November 2002	2003
Heft 94	Gemeindefinanzstatistik 2002	2003
Heft 95	Tourismus 2003	2004
Heft 96	Die Wahl des Bundespräsidenten 25. April 2004	2004
Heft 97	Schulstatistik Schuljahr 2003/04	2004
Heft 98	Europawahl 13. Juni 2004	2004
Heft 99	Gemeindefinanzstatistik 2003	2004
Heft 100	Tourismus 2004	2005
Heft 101	Schulstatistik Schuljahr 2004/05	2005
Heft 102	Landtagswahl 9. Oktober 2005	2005
Heft 103	Gemeindefinanzstatistik 2004	2006
Heft 104	Tourismus 2005	2006
Heft 105	Schulstatistik Schuljahr 2005/06	2006
Heft 106	Gemeindefinanzstatistik 2005	2006
Heft 107	Nationalratswahl 1. Oktober 2006	2007
Heft 108	Tourismus 2006	2007
Heft 109	Schulstatistik Schuljahr 2006/07	2007
Heft 110	Gemeindefinanzstatistik 2006	2007
Heft 111	Tourismus 2007	2008

Burgenländische Statistiken (Neue Folge)

Heft 112	Schulstatistik Schuljahr 2007/08	2008
Heft 113	Gemeindefinanzstatistik 2007	2008
Heft 114	Gemeinderats- und Bürgermeisterwahl 7. Oktober 2007	2008
Heft 115	Nationalratswahl 28. September 2008	2009
Heft 116	Tourismus 2008	2009
Heft 117	Schulstatistik Schuljahr 2008/09	2009
Heft 118	Europawahl 7. Juni 2009	2009
Heft 119	Gemeindefinanzstatistik 2008	2010
Heft 120	Tourismus 2009	2010
Heft 121	Schulstatistik Schuljahr 2009/10	2010
Heft 122	Die Wahl des Bundespräsidenten 25. April 2010	2010
Heft 123	Landtagswahl 30. Mai 2010	2010
Heft 124	Gemeindefinanzstatistik 2009	2011
Heft 125	Tourismus 2010	2011
Heft 126	Schulstatistik Schuljahr 2010/11	2011
Heft 127	Tourismus 2011	2012
Heft 128	Bildung 2011/12	2012
Heft 129	Gemeinderats- und Bürgermeisterwahl 7. Oktober 2012	2013
Heft 130	Tourismus 2012	2013
Heft 131	Bildung 2012/13	2013
Heft 132	Nationalratswahl 29. September 2013	2014
Heft 133	Tourismus 2013	2014
Heft 134	Bildung 2013/14	2014
Heft 135	Europawahl 25. Mai 2014	2014
Heft 136	Tourismus 2014	2015
Heft 137	Bildung 2014/15	2015
Heft 138	Landtagswahl 31. Mai 2015	2015
Heft 139	Tourismus 2015	2016
Heft 140	Bildung 2015/16	2016
Heft 141	Die Wahl des Bundespräsidenten 2016	2017
Heft 142	Tourismus 2016	2017
Heft 143	Bildung 2016/17	2017
Heft 144	Nationalratswahl 2017	2018
Heft 145	Gemeinderats- und Bürgermeisterwahl 2017	2018
Heft 146	Tourismus 2017	2018
Heft 147	Bildung 2017/18	2018

Statistisches Jahrbuch Burgenland

jährlich ab 1981

ISBN 978-3-902841-28-5